

**Uchwała Nr XXIX/277/09  
Rady Miejskiej w Rynie  
z dnia 2 kwietnia 2009r.**

**w sprawie wyznaczenia obszaru chronionego krajobrazu.**

Na podstawie art. 18 ust. 2 pkt. 15 ustawy z dnia 8 marca 1990 r. o samorządzie gminnym (Dz.U.z 2001r. Nr 142, poz. 1591 z późn. zm.) i art. 23 ust. 4 ustawy z dnia 16 kwietnia 2004 r. o ochronie przyrody (Dz.U.z 2004r.nr 92 poz. 880 z późn. zm.) Rada Miejska w Rynie uchwala co następuje:

**§ 1.1.** Na terenie gminy Ryn wyznacza się obszar chronionego krajobrazu (OCHK) pod nazwą: „Obszar Chronionego Krajobrazu Kłós (OCHK Kłós)” o powierzchni 2227ha obejmujący miejscowości Tros – Skop – Monetki – Stara Rudówka.

2. Obszar Chroniony Krajobrazu, o którym mowa w ust. 1 pełni funkcję korytarza ekologicznego migracji zwierząt i ptaków przemieszczających się z rejonu użytku ekologicznego - Jezioro Salpik (Guber) w kierunku Obszaru NATURA 2000 Bagna Nietlickie (PLB 280001).

3. Opis granic chronionego krajobrazu, o którym mowa w ust.1 stanowi załącznik Nr 1 do Uchwały.

4. Mapa topograficzna w skali 1:75000 z naniesionymi granicami obszaru chronionego stanowi załącznik Nr 2 do Uchwały.

5. Mapa topograficzna w skali 1:100 000 z naniesionymi granicami obszaru chronionego, o którym mowa w § 1 w powiązaniu z obszarami chronionymi wprowadzonymi Rozporządzeniem Nr 21 Wojewody Warmińsko – Mazurskiego z dnia 14 kwietnia 2003r. stanowi załącznik Nr 3 do Uchwały.

**§ 2.** Nadzór nad obszarem, o którym mowa w §1. sprawuje Burmistrz Miasta i Gminy Ryn.

**§ 3.1.** Ustalenia dotyczące czynnej ochrony ekosystemów leśnych Obszaru:

- 1) utrzymanie ciągłości i trwałości ekosystemów leśnych; niedopuszczanie do ich nadmiernego użytkowania,
- 2) zwiększenie istniejącego stopnia pokrycia terenów drzewostanami, a w szczególności na terenach porolnych tam, gdzie z przyrodniczego i ekonomicznego punktu widzenia jest to możliwe; sprzyjanie tworzeniu zwartych kompleksów leśnych o racjonalnej granicy polno – leśnej,
- 3) utrzymywanie, a w razie potrzeby podwyższanie poziomu wód gruntowych, a w szczególności na siedliskach wilgotnych; budowa zbiorników małej retencji jako zbiorników wielofunkcyjnych, w szczególności podwyższających różnorodność biologiczną w lasach,
- 4) zachowanie i utrzymanie w stanie zbliżonym do naturalnego istniejących śródleśnych cieków, mokradeł,
- 5) kształtowanie właściwej struktury populacji zwierząt, roślin i grzybów stanowiących komponent ekosystemu leśnego,
- 6) prowadzenie racjonalnej gospodarki łowieckiej, w szczególności poprzez dostosowanie liczebności populacji zwierząt łownych związanych z ekosystemami leśnymi do warunków środowiskowych.

2.Ustalenia dotyczące czynnej ochrony nieleśnych ekosystemów łądowych Obszaru:

- 1) przeciwdziałanie zarastaniu łąk, pastwisk i torfowisk poprzez koszenie i wypas, a także mechaniczne usuwanie samosiewów drzew i krzewów na terenach otwartych,
- 2) propagowanie wśród rolników działań zmierzających do utrzymania trwałych użytków zielonych w ramach zwykłej, dobrej praktyki rolniczej, a także Krajowego Programu Rolno - Środowiskowego – zgodnie z wymogami zbiorowisk łąkowych; propagowanie dominacji gospodarstw prowadzących produkcję mieszaną, w tym preferowanie hodowli bydła opartej o naturalny wypas metodą pastwiskową; zalecana jest ochrona i hodowla lokalnych starych odmian drzew i krzewów owocowych oraz ras zwierząt; promowanie agroturystyki i rolnictwa ekologicznego,
- 3) maksymalne ograniczenie zmiany użytków zielonych na grunty orne; niedopuszczanie do przeorywania użytków zielonych; propagowanie powrotu do użytkowania łąkowego gruntów wykorzystywanych dotychczas jako rolne wzdłuż rowów i lokalnych obniżen terenowych,
- 4) preferowanie ochrony roślin metodami biologicznymi,
- 5) ochrona zieleni wiejskiej: zadrzewień, zakrzewień oraz kształtowanie zróżnicowanego krajobrazu rolniczego poprzez ochronę istniejących oraz formowanie nowych zadrzewień śródpolnych i przydrożnych,
- 6) zachowanie śródpolnych torfowisk, zabagnień, podmokłości oraz oczek wodnych,

7) prowadzenie racjonalnej gospodarki łowieckiej, m.in. poprzez dostosowanie liczebności populacji zwierząt łownych związanych z ekosystemami otwartymi do warunków środowiskowych,

8) melioracji nawadniającej zalecane są w przypadku stwierdzonego niekorzystnego dla racjonalnej gospodarki rolnej obniżenia poziomu wód gruntowych.

3. Ustalenia dotyczące czynnej ochrony ekosystemów wodnych Obszaru:

1) zachowanie i ochrona zbiorników wód powierzchniowych wraz z pasem roślinności okalającej, poza rowami melioracyjnymi,

2) tworzenie stref buforowych wokół zbiorników wodnych w postaci pasów zadrzewień i zakrzewień, celem ograniczenia spływu substancji biogennej i zwiększenia różnorodności biologicznej,

3) utrzymywanie i wprowadzanie zakrzewień i szuwarów wokół zbiorników wodnych, w szczególności oczek wodnych jako bariery ograniczającej dostęp do linii brzegowej; utrzymanie lub tworzenie pasów zakrzewień i zadrzewień wzdłuż cieków jako naturalnej obudowy biologicznej ograniczającej spływ zanieczyszczeń z pól uprawnych,

4) zwiększenie retencji wodnej, przy czym zbiorniki małej retencji winny dodatkowo wzbogacać różnorodność biologiczną terenu, uwzględniając lokalne obniżenia terenu.

**§ 4.1.** Na terenie Obszaru Chronionego Krajobrazu, o którym mowa w § 1 zakazuje się:

1) realizacji przedsięwzięć mogących znacząco oddziaływać na środowisko w rozumieniu przepisów ustawy z dnia 3 października 2008r. o udostępnieniu informacji o środowisku i jego ochronie, udziale społeczeństwa w ochronie środowiska oraz o ocenach oddziaływania na środowisko (Dz.U.Nr 199,poz.1227),

2) zabijania dziko występujących zwierząt, niszczenia ich nor, legowisk, innych schronień i miejsc rozrodu oraz tarlisk, złożonej ikry, z wyjątkiem amatorskiego połowu ryb oraz wykonania czynności związanych z racjonalną gospodarką rolną, leśną, rybacką i łowiecką,

3) wykonywania prac ziemnych trwale zniekształcających rzeźbę terenu z wyjątkiem prac związanych z utrzymaniem, budową, odbudową, naprawą i remontem urządzeń wodnych,

4) likwidowania naturalnych zbiorników wodnych i obszarów wodno – błotnych.

2. Zakazy, o których mowa w ust. 1, nie dotyczą:

1) wykonywania zadań na rzecz obronności kraju i bezpieczeństwa państwa,

2) prowadzenia akcji ratowniczej oraz działań związanych z bezpieczeństwem powszechnym,

3) realizacji inwestycji celu publicznego.

3. Zakaz, o którym mowa w ust.1 pkt 1, nie dotyczy realizacji przedsięwzięć mogących znacząco oddziaływać na środowisko, dla których przeprowadzona ocena oddziaływania na środowisko wskazała brak znaczącego negatywnego wpływu na ochronę przyrody obszaru chronionego krajobrazu.

**§ 5.** Wykonanie uchwały powierza się Burmistrzowi Miasta i Gminy Ryn.

**§ 6.** Uchwała wchodzi w życie po upływie 14 dni od daty ogłoszenia w Dzienniku Urzędowym Województwa Warmińsko – Mazurskiego.

Wiceprzewodniczący Rady Miejskiej

Miroslaw Górski

Załącznik Nr 1  
do Uchwały Nr XXIX/277/09  
Rady Miejskiej w Rynie  
z dnia 2 kwietnia 2009 r.

**Opis granic  
chronionego krajobrazu, o którym mowa w § 1 Uchwały:**

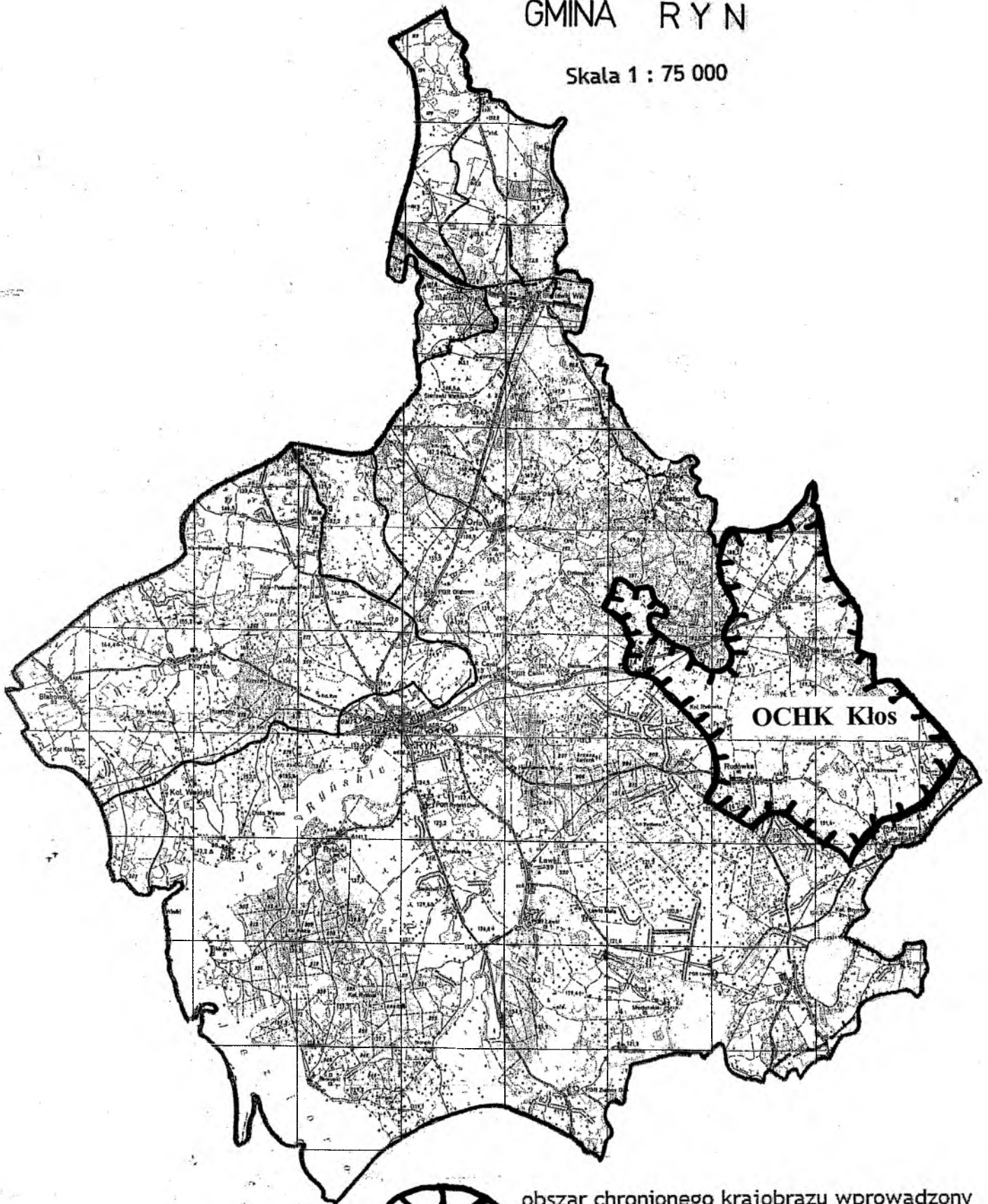
- od miejscowości Tros na północny – zachód drogą polną, do granicy lasu, wzdłuż linii lasu, do granicy administracyjnej gminy Ryn, następnie wzdłuż granicy administracyjnej gminy Ryn, na południowy - wschód do suchego rowu (przeciwpancernego z okresu II wojny światowej) biegnącego równolegle do linii brzegowej jeziora Jagodnego, w kierunku wsi Prażmowo, w pobliżu miejscowości kolonia Prażmowo dochodzi do linii energetycznej, która biegnie na południowy - zachód aż za wieś Prażmowo do przecięcia z drogą polną, dalej na północny - zachód wzdłuż tej drogi, a następnie wzdłuż rowu melioracyjnego do drogi Szymonka- Stara Rudówka, przecina tę drogę i dalej biegnie wzdłuż drogi polnej dochodzącej do drogi Stara Rudówka – Ryn, drogą tą w kierunku wsi i przed wsią na północny – zachód wzdłuż drogi polnej Rudówka – Tros do drogi krajowej Mrągowo – Tros- Giżycko, wzdłuż tej drogi do wsi, do punktu rozpoczęcia opisu.

Wiceprzewodniczący Rady Miejskiej

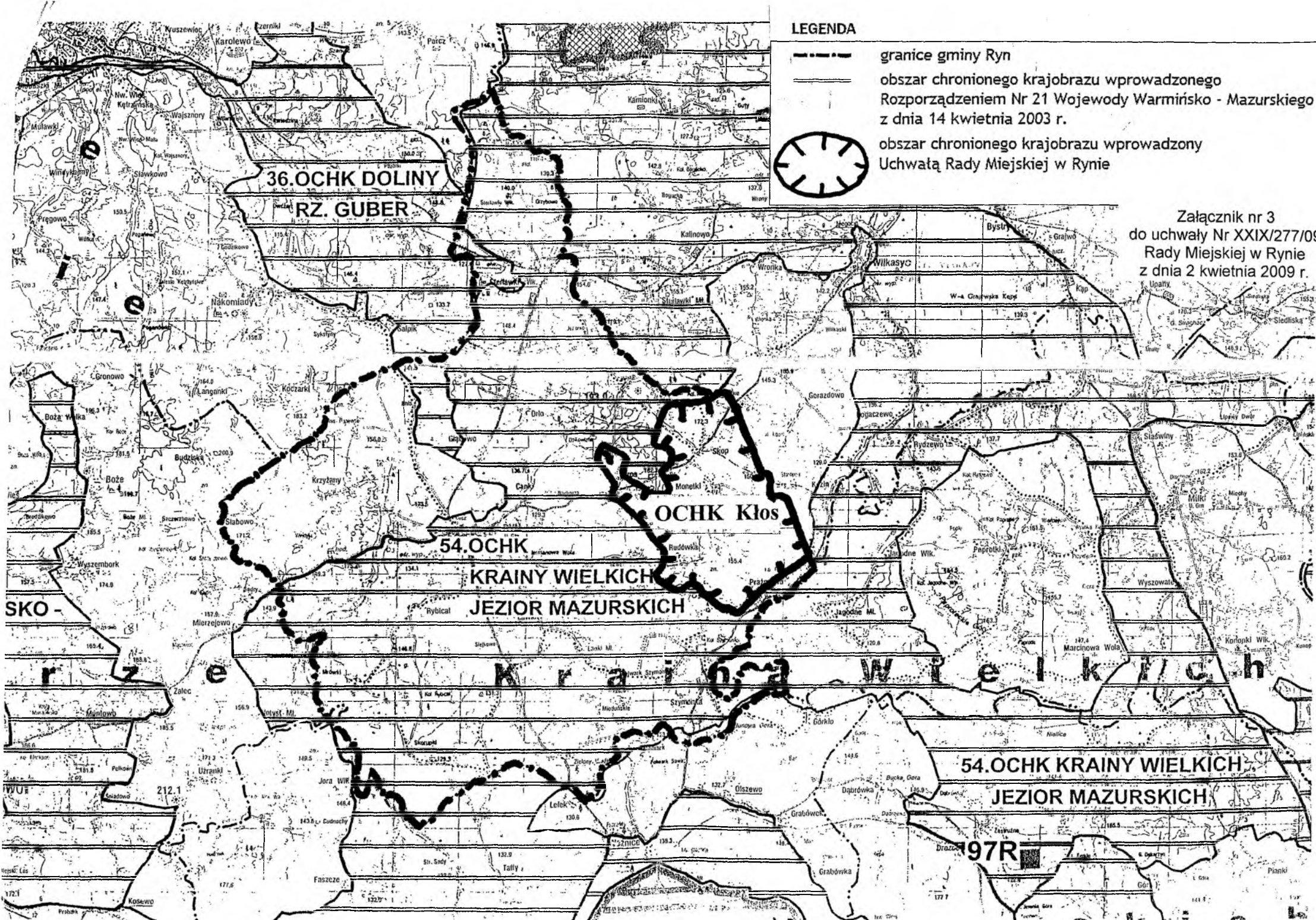
Mirosław Górski

# GMINA RYN




Skala 1 : 75 000



obszar chronionego krajobrazu wprowadzony  
Uchwałą Rady Miejskiej w Rynie



**LEGENDA**

-  granice gminy Ryn
-  obszar chronionego krajobrazu wprowadzonego Rozporządzeniem Nr 21 Wojewody Warmińsko - Mazurskiego z dnia 14 kwietnia 2003 r.
-  obszar chronionego krajobrazu wprowadzony Uchwałą Rady Miejskiej w Rynie

Załącznik nr 3  
do uchwały Nr XXIX/277/09  
Rady Miejskiej w Rynie  
z dnia 2 kwietnia 2009 r.

**36.OCHK DOLINY  
RZ. GUBER**

**OCHK Kłos**

**54.OCHK  
KRAINY WIELKICH  
JEZIOR MAZURSKICH**

**54.OCHK KRAINY WIELKICH  
JEZIOR MAZURSKICH**

**197R**

**SKO - r z e K r a j n a W i e l k i c h**