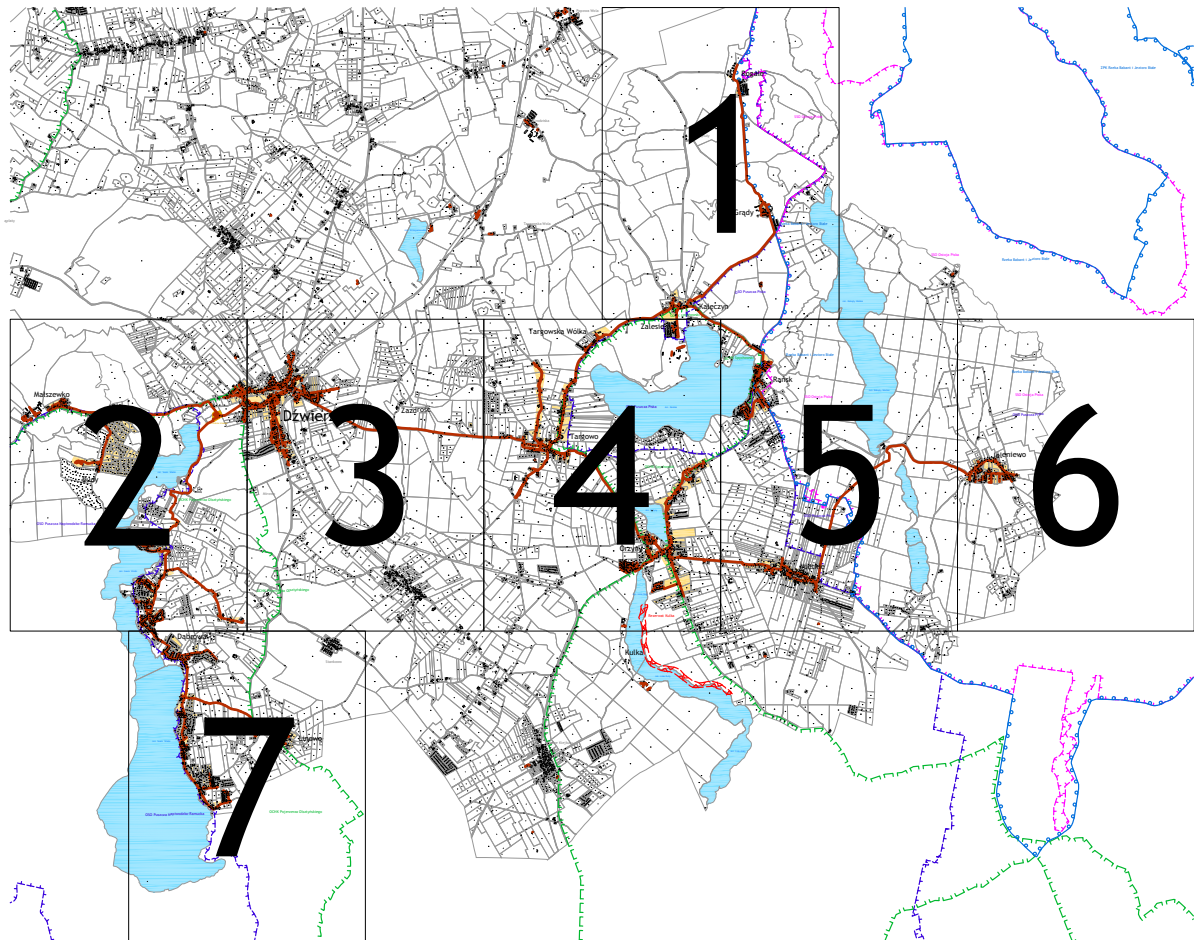


Aglomeracja Dźwierzuty




skala 1:25 000

1cm = 250m
0 250 500 750 1000m

■ lokalizacja gminy objętej opracowaniem



Legenda

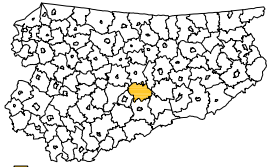
-  obszar aglomeracji
-  istniejąca kanalizacja sanitarna
-  oczyszczalnia ścieków
-  Natura 2000 - obszary ptasie
-  Natura 2000 - obszary siedliskowe
-  rezerваты przyrody
-  obszary chronionego krajobrazu
-  zespoły przyrodniczo - krajobrazowe
-  ujęcia wody
-  bezpośrednia strefa ochronna ujęć wody
-  pośrednia strefa ochronna ujęć wody
-  zbiorniki wodne
-  granice gmin

Opracowanie graficzne:



Warmińsko-Mazurskie Biuro
Planowania Przestrzennego w Olsztynie

październik 2016 r.



■ lokalizacja gminy objętej opracowaniem

Aglomeracja Dźwierzuty

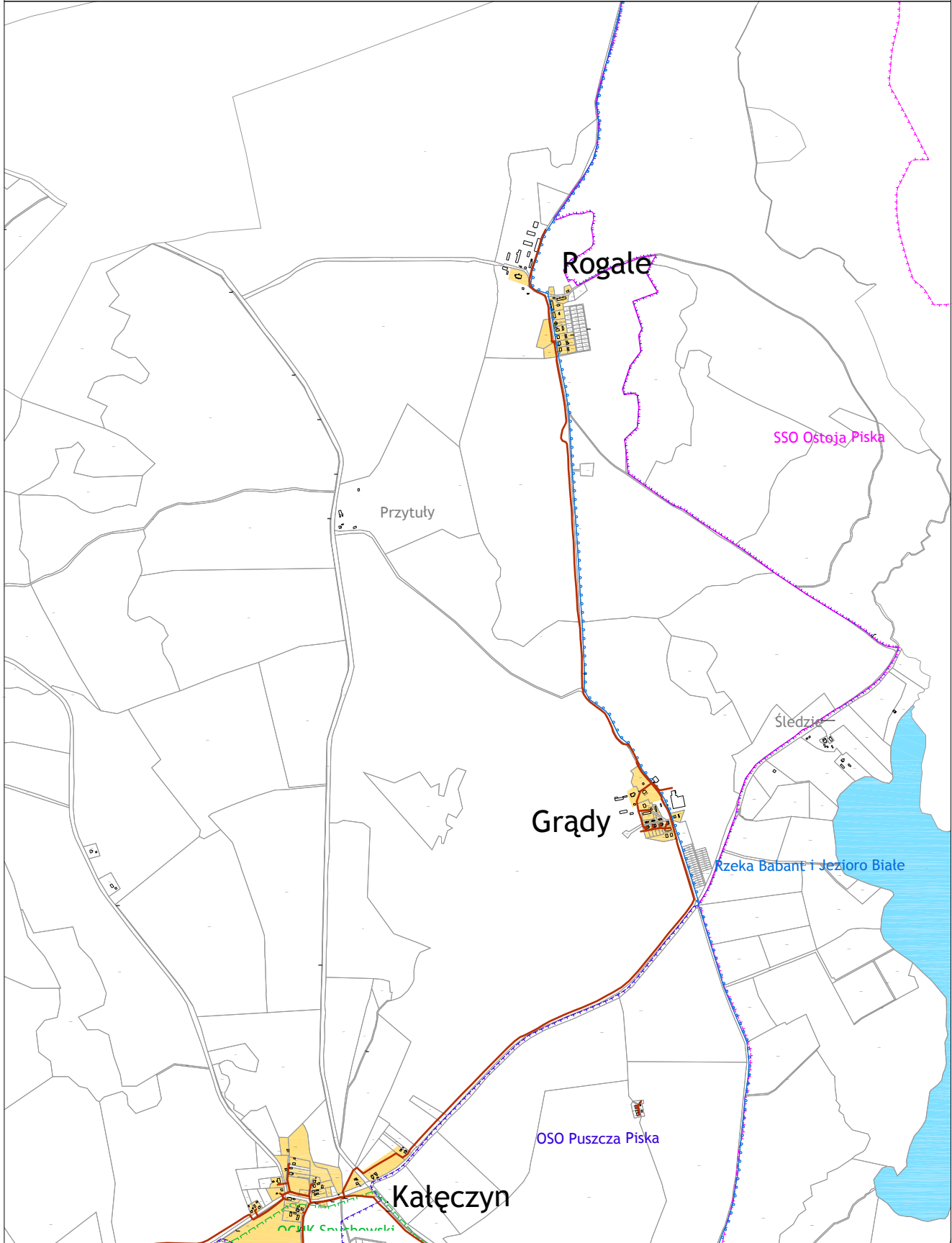
skala 1:25 000

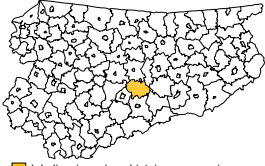
1cm = 250m
0 250 500 750 1000m

1

2 3 4 5 6

7 ark. 1





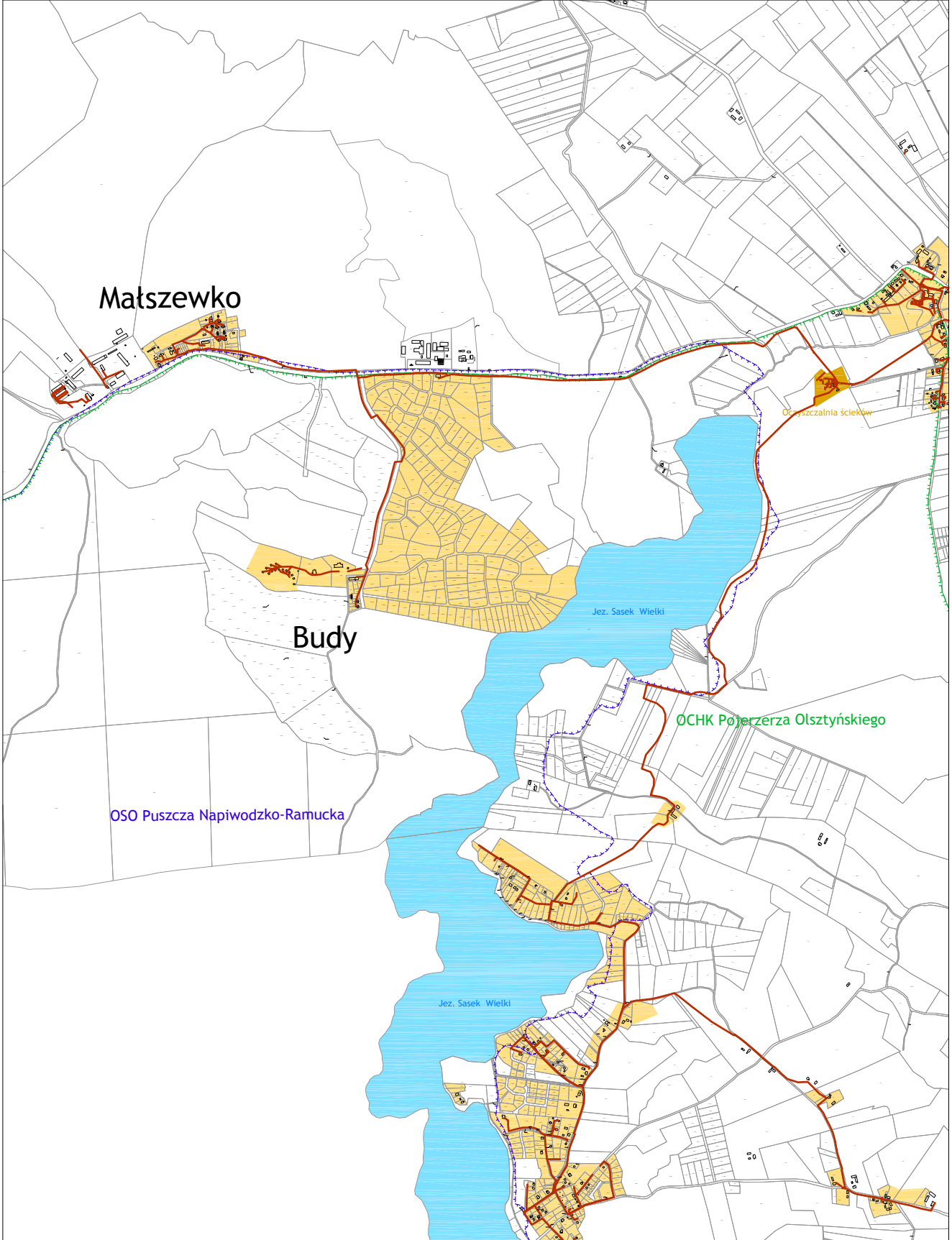
Aglomeracja Dźwierzuty

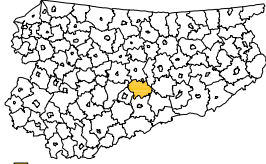
skala 1:25 000

1cm = 250m
0 250 500 750 1000m

■ lokalizacja gminy objętej opracowaniem

			1		
2	3	4	5	6	
7	ark. 2				





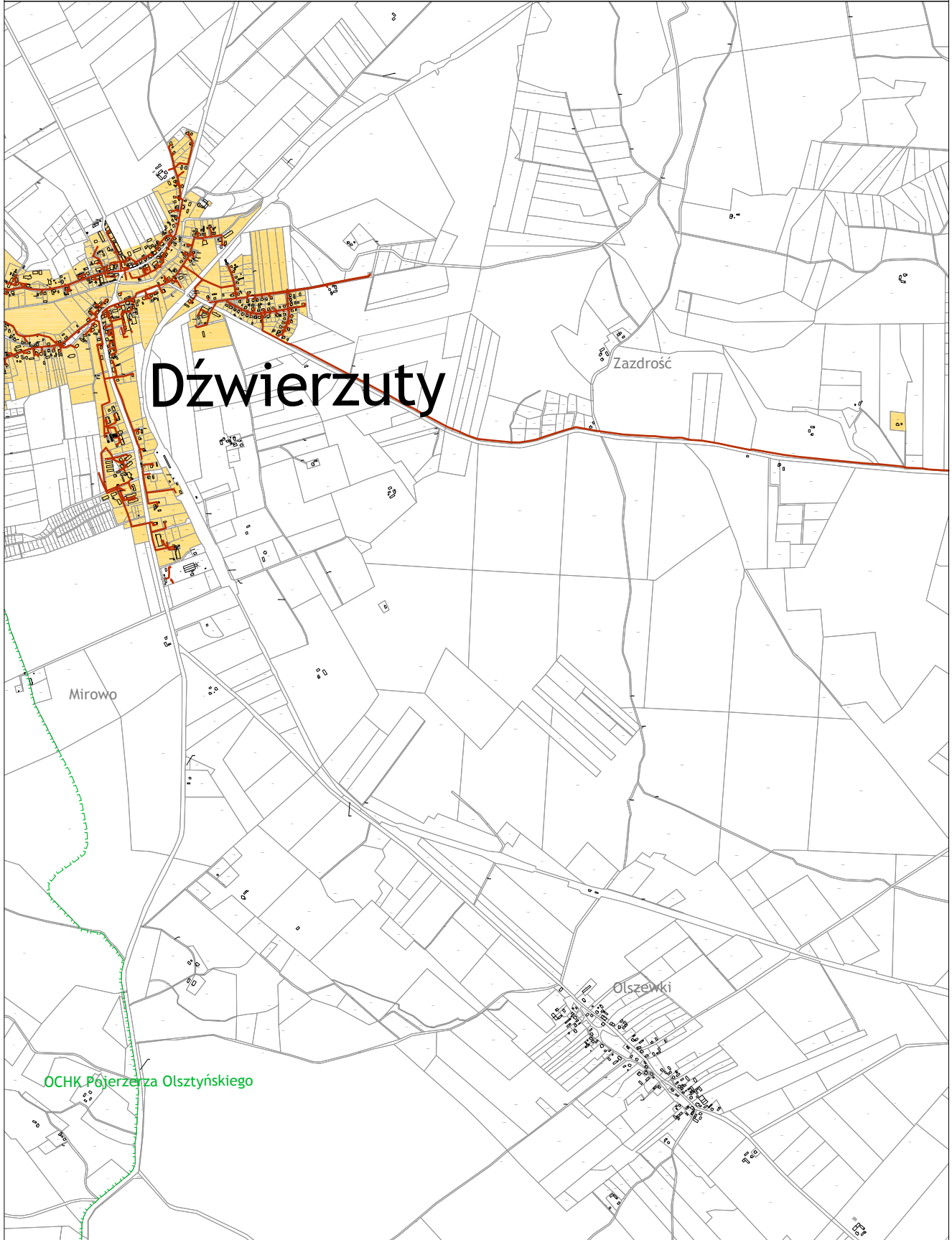
Aglomeracja Dźwierzuty

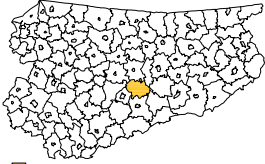
skala 1:25 000

1cm = 250m
0 250 500 750 1000m

■ lokalizacja gminy objętej opracowaniem

		1			
2	3	4	5	6	
		7	ark. 3		





Aglomeracja Dźwierzuty

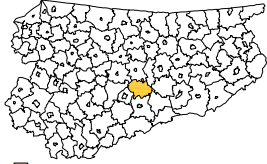
skala 1:25 000

1cm = 250m
0 250 500 750 1000m

■ lokalizacja gminy objętej opracowaniem

			1		
2	3	4	5	6	
7	ark. 4				





Aglomeracja Dźwierzuty

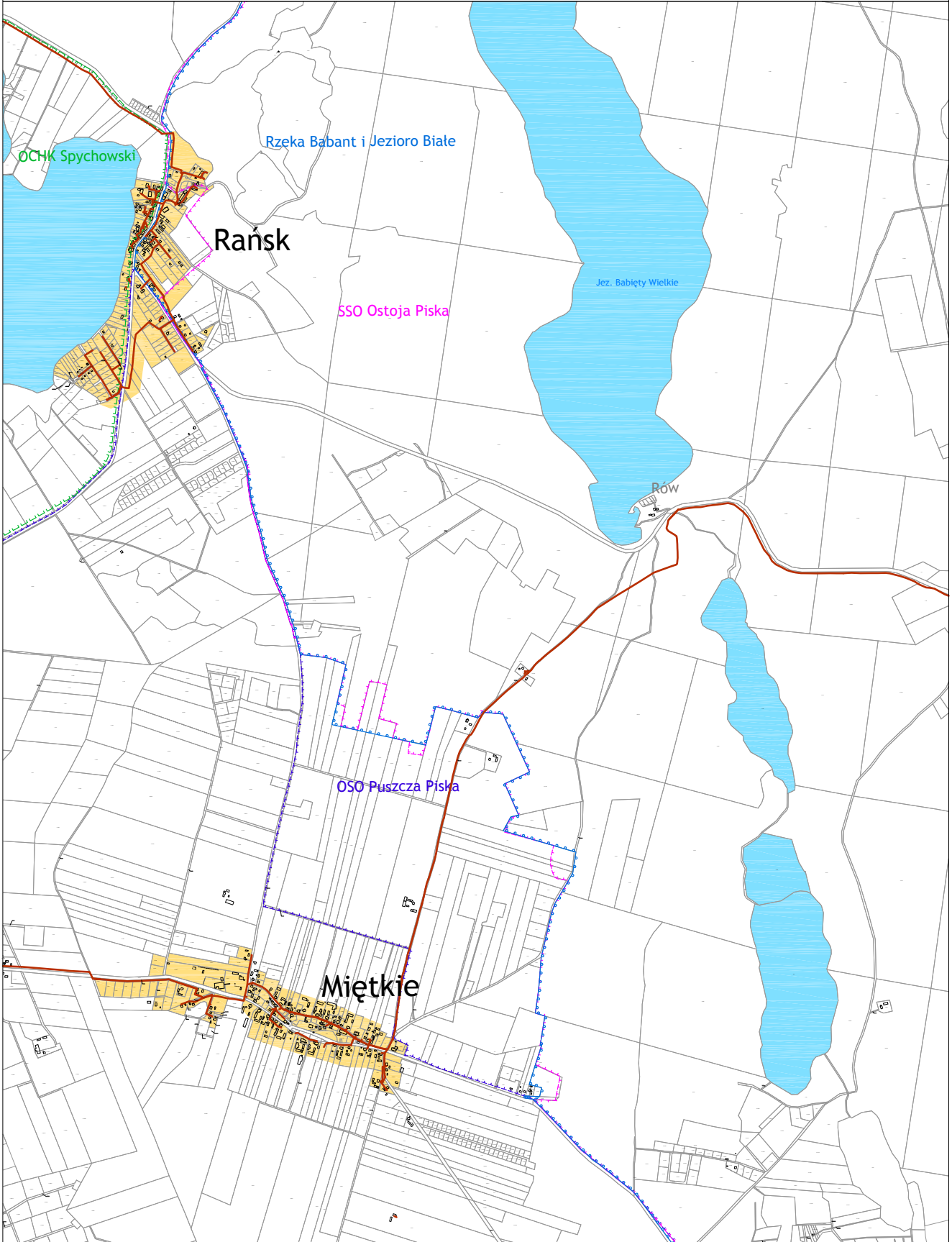
skala 1:25 000

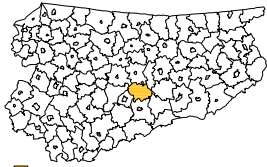
1cm = 250m
0 250 500 750 1000m

■ lokalizacja gminy objętej opracowaniem

			1		
2	3	4	5	6	
7					

ark. 5





■ lokalizacja gminy objętej opracowaniem

Aglomeracja Dźwierzuty

skala 1:25 000



1

2

3

4

5

6

7

ark. 6

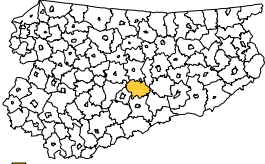
Rzeka Babant i Jezioro Białe

SSO Ostoja Piska

OSO Puszcza Piska

Jeleniewo

Zimna Woda



Aglomeracja Dźwierzuty

skala 1:25 000

1cm = 250m
0 250 500 750 1000m

■ lokalizacja gminy objętej opracowaniem

			1		
2	3	4	5	6	
		7			

ark. 7

