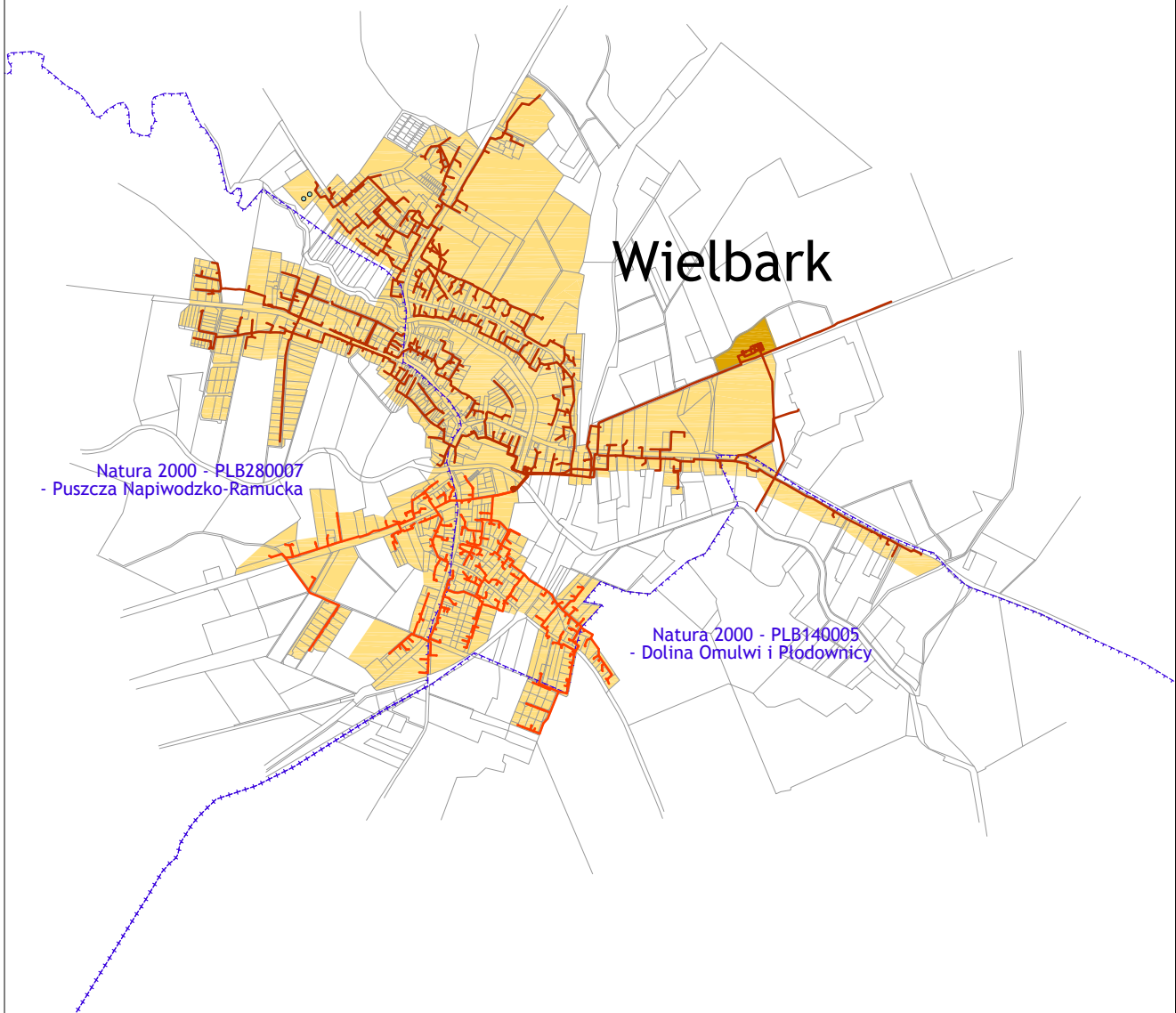


Aglomeracja Wielbark

skala 1:25 000

0 250m 500 750 1000m







lokalizacja gminy objętej opracowaniem



Natura 2000 - PLB280007
- Puszcza Napiwodzko-Ramucka

Natura 2000 - PLB140005
- Dolina Omulwi i Płodownicy

Legenda

-  obszar aglomeracji
-  istniejąca kanalizacja sanitarna
-  projektowana kanalizacja sanitarna
-  oczyszczalnia ścieków
-  Natura 2000 - obszary ptasie
-  ujęcia wody

Opracowanie graficzne:



Warmińsko-Mazurskie Biuro
Planowania Przestrzennego w Olsztynie

sierpień 2016 r.