

Uchwała Nr XXX/593/13
Sejmiku Województwa Warmińsko-Mazurskiego
z dnia 24 września 2013 r.

dotycząca przyjęcia planu aglomeracji Nowe Miasto Lubawskie.

Na podstawie art. 18 pkt 20 ustawy z dnia 5 czerwca 1998 r. o samorządzie województwa (Dz. U. z 2013 r. poz. 596, z późn. zm.), art. 43 ust. 2a ustawy z dnia 18 lipca 2001 r. Prawo wodne (Dz. U. z 2012 r. poz. 145, z późn. zm.) oraz w związku z § 4 ust. 4 Rozporządzenia Ministra Środowiska z dnia 1 lipca 2010 r. w sprawie sposobu wyznaczania obszaru i granic aglomeracji (Dz. U. Nr 137, poz. 922) uchwała się, co następuje:

§ 1

W celu dokonania zmian w aglomeracji wyznaczonej uchwałą nr XV/285/12 Sejmiku Województwa Warmińsko-Mazurskiego z dnia 27 marca 2012 r. w sprawie wyznaczenia aglomeracji Nowe Miasto Lubawskie oraz likwidacji dotychczasowych aglomeracji: Nowe Miasto Lubawskie oraz Gmina Nowe Miasto Lubawskie (Dz. Urz. Woj. Warm.-Maz. z 2012 r. poz. 1395, z późn. zm.) przyjmuje się plan aglomeracji Nowe Miasto Lubawskie, stanowiący załącznik nr 1 do niniejszej uchwały, wraz z mapą aglomeracji Nowe Miasto Lubawskie, stanowiącą załącznik nr 2 do niniejszej uchwały.

§ 2

Plan aglomeracji Nowe Miasto Lubawskie, o którym mowa w § 1, podlega uzgodnieniu z Regionalnym Dyrektorem Ochrony Środowiska w Olsztynie, Dyrektorem Regionalnego Zarządu Gospodarki Wodnej w Gdańsku oraz zaopiniowaniu przez Radę Miejską w Nowym Mieście Lubawskim oraz Radę Gminy Nowe Miasto Lubawskie.

§ 3

Wykonanie uchwały powierza się Zarządowi Województwa Warmińsko-Mazurskiego.

§ 4

Uchwała wchodzi w życie z dniem podjęcia.

Przewodniczący Sejmiku Województwa
Warmińsko-Mazurskiego

Julian Osiecki

Plan Aglomeracji Nowe Miasto Lubawskie

Wyznacza się na terenie województwa warmińsko-mazurskiego aglomerację Nowe Miasto Lubawskie, położoną na terenie powiatu nowomiejskiego, obejmującą swym zasięgiem miejscowości z terenu gminy Nowe Miasto Lubawskie: Nowe Miasto Lubawskie, Mszanowo, Bratian oraz Pacółtowo.

1. Lokalizacja oczyszczalni ścieków – Nowe Miasto Lubawskie, ul. Szkolna 5d.
2. Przepustowość oczyszczalni ścieków:
 - projektowana – 3 000 m³/d,
 - aktualna – 1 061 m³/d.
3. Ścieki komunalne odprowadzane zbiorczą siecią kanalizacyjną – 1 061 m³/d.
4. Długość i rodzaj sieci kanalizacyjnej istniejącej (bez przyłączy) – 46,80 km, w tym:
 - 41,70 km sieci grawitacyjnej,
 - 5,10 km sieci tłocznej.
5. Długość i rodzaj sieci kanalizacyjnej planowanej do budowy (bez przyłączy) – 20,36 km, w tym:
 - 20,26 km sieci grawitacyjnej,
 - 0,10 km sieci tłocznej.
6. Liczba stałych mieszkańców obsługiwanych przez sieć istniejącą – 9 817.
7. Liczba stałych mieszkańców obsługiwanych przez sieć planowaną do budowy – 3 093.
8. Liczba turystów w sezonie turystyczno – wypoczynkowym (w przeliczeniu na zarejestrowane miejsca noclegowe na terenie aglomeracji) – 0.
9. Liczba turystów w sezonie turystyczno – wypoczynkowym obsługiwanych przez sieć planowaną do budowy (w przeliczeniu na zarejestrowane miejsca noclegowe na terenie aglomeracji) – 87.
10. Równoważna liczba mieszkańców – 12 997.

Uzasadnienie

Zgodnie z art. 43 ust. 2a ustawy z dnia 18 lipca 2001 r. Prawo wodne (Dz. U. z 2012 r. poz. 145, z późn. zm.) aglomeracje, o których mowa w art. 43 ustawy z dnia 18 lipca 2001 r. Prawo wodne (Dz. U. z 2012 r. poz. 145, z późn. zm.) wyznacza sejmik województwa w drodze uchwały, po zasięgnięciu opinii zainteresowanych gmin oraz uzgodnieniu z właściwym regionalnym dyrektorem ochrony środowiska i właściwym dyrektorem regionalnego zarządu gospodarki wodnej.

Agglomeracja Nowe Miasto Lubawskie w obecnym kształcie została wyznaczona uchwałą nr XV/285/12 Sejmiku Województwa Warmińsko-Mazurskiego z dnia 27 marca 2012 r. w sprawie wyznaczenia aglomeracji Nowe Miasto Lubawskie oraz likwidacji dotychczasowych aglomeracji: Nowe Miasto Lubawskie oraz Gmina Nowe Miasto Lubawskie (Dz. Urz. Woj. Warm.-Maz. z 2012 r. poz. 1395) zmienioną uchwałą nr XXIX/575/13 Sejmiku Województwa Warmińsko-Mazurskiego z dnia 27 sierpnia 2013 r. zmieniającą uchwałę nr XV/285/12 Sejmiku Województwa Warmińsko-Mazurskiego z dnia 27 marca 2012 r. w sprawie wyznaczenia aglomeracji Nowe Miasto Lubawskie oraz likwidacji dotychczasowych aglomeracji: Nowe Miasto Lubawskie oraz Gmina Nowe Miasto Lubawskie (Dz. Urz. Woj. Warm.-Maz. z 2013 r. poz. 2603).

Burmistrz Nowego Miasta Lubawskiego oraz Wójt Gminy Nowe Miasto Lubawskie pismem z dnia 09.09.2013 r., znak: IU.6723.1.2012 RI.7011.8.2013 wystąpili ze wspólnym wnioskiem o poszerzenie granic aglomeracji Nowe Miasto Lubawskie, w związku z planowanym pozyskaniem dofinansowania na realizację odcinka sieci długości 5,01 km na terenie miejscowości Pacółtowo w Gminie Nowe Miasto Lubawskie w ramach Programu Operacyjnego Infrastruktura i Środowisko, osi priorytetowej I Gospodarka wodno-ściekowa, działanie 1.1.

Mając na uwadze treść art. 43 ust. 2a ustawy z dnia 18 lipca 2001 r. Prawo wodne (Dz. U. z 2012 r. poz. 145, z późn. zm.) w celu dokonania zmian w uchwale w sprawie wyznaczenia aglomeracji niezbędne jest zasięgnięciu opinii zainteresowanych gmin w sprawie proponowanych zmian oraz uzgodnienie tych zmian z właściwym regionalnym dyrektorem ochrony środowiska i właściwym dyrektorem regionalnego zarządu gospodarki wodnej.

Zgodnie natomiast z § 4 ust. 4 Rozporządzenia Ministra Środowiska z dnia 1 lipca 2010 r. w sprawie sposobu wyznaczania obszaru i granic aglomeracji, dopiero zweryfikowana przez sejmik województwa propozycja planu aglomeracji podlega w dalszej kolejności uzgodnieniu i zaopiniowaniu przez właściwe organy.

Równoważna liczba mieszkańców (RLM) aglomeracji Nowe Miasto Lubawskie po uwzględnieniu proponowanych zmian wynosić będzie 12 997. Wielkość RLM wyliczono uwzględniając:

- stałych mieszkańców aglomeracji (1 mieszkaniec = 1 RLM) – 12 910 RLM,
- miejsca noclegowe (1 miejsce noclegowe = 1 RLM) – 87 RLM (w przypadku turystów przyjmuje się bazę noclegową, tj. liczbę zarejestrowanych miejsc noclegowych na terenie aglomeracji),
- ścieki przemysłowe, odprowadzane do systemu zbierania lub oczyszczalni ścieków komunalnych – 0 RLM.

Obecnie ścieki, pochodzące od 9 817 mieszkańców, poprzez system kanalizacji sanitarnej o długości 46,80 km, odprowadzane są do oczyszczalni ścieków o przepustowości średniej 1 061 m³ /d, zlokalizowanej w miejscowości Nowe Miasto Lubawskie przy ul. Szkolnej 5d. Średniodobowa ilość ścieków komunalnych powstających w aglomeracji kształtuje się na poziomie ok. 1 061 m³. Średnie roczne wskaźniki ścieków odpływających z oczyszczalni kształtują się na poziomie:

- BZT₅ = 4,20 mgO₂/l,
- ChZT_{Cr} = 42,85 mgO₂/l,
- Zawiesina ogólna = 5,50 mg/l,
- Azot ogólny = 8,87 mg/l,
- Fosfor ogólny = 0,61 mg/l.

W związku z powyższym, oczyszczalnia ścieków spełnia wymagania określone w załączniku nr 1 do rozporządzenia Ministra Środowiska z dnia 24 lipca 2006 r. w sprawie warunków, jakie należy spełnić przy wprowadzaniu ścieków do wód lub do ziemi, oraz w sprawie substancji szczególnie szkodliwych dla środowiska wodnego (Dz. U. Nr 137, poz. 984, z późn. zm.).

W ramach realizacji Krajowego Programu Oczyszczania Ścieków Komunalnych przewidziana jest rozbudowa sieci kanalizacyjnej o 20,36 km, co zapewni odbiór ścieków od 3 093 mieszkańców stałych aglomeracji. Wskaźnik długości sieci, obliczany jako stosunek przewidywanej do obsługi przez budowany system kanalizacji zbiorczej liczby mieszkańców aglomeracji i niezbędnej do realizacji długości sieci kanalizacyjnej, wynosi w przybliżeniu 152 mieszkańców na 1 km sieci.

Agglomeracja zlokalizowana jest częściowo na terenach objętych formą ochrony przyrody w rozumieniu ustawy z dnia 16 kwietnia 2004 r. o ochronie przyrody (Dz. U. z 2013 r. poz. 627, z późn. zm.), tj.:

- Obszarze Chronionego Krajobrazu Doliny Dolnej Drwęcy, uznawanego obecnie za formę ochrony przyrody na podstawie rozporządzenia Nr 50 Wojewody Warmińsko-Mazurskiego z dnia 2 lipca 2008 r. w sprawie Obszaru Chronionego Krajobrazu Doliny Dolnej Drwęcy (Dz. Urz. Woj. Warm.-Maz. z 2008 r. Nr 108, poz. 1832),
- Obszarze Chronionego Krajobrazu Doliny Rzeki Wel, uznawanego obecnie za formę ochrony przyrody na podstawie rozporządzenia Nr 144 Wojewody Warmińsko-Mazurskiego z dnia 12 listopada 2008 r. w sprawie Obszaru Chronionego Krajobrazu Doliny Rzeki Wel (Dz. Urz. Woj. Warm.-Maz. z 2008 r. Nr 178, poz. 2626),
- obszarze mającym znaczenie dla Wspólnoty Dolina Drwęcy PLH 280001 (zatwierdzonym decyzją Komisji z dnia 10 stycznia 2011 r. w sprawie przyjęcia na mocy dyrektywy Rady 92/43/EWG czwartego zaktualizowanego wykazu terenów mających znaczenie dla Wspólnoty składających się na kontynentalny region biogeograficzny - Dz. Urz. UE L 33 z 08.02.2011 r., str. 146),
- obszarze rezerwatu „Rzeka Drwęca” ustanowionym Zarządzeniem Ministra Leśnictwa i Przemysłu Drzewnego z dnia 27 lipca 1961 r. w sprawie uznania za rezerwat przyrody (M.P. Nr 71, poz. 302).

Na terenie aglomeracji Nowe Miasto Lubawskie, w miejscowości Nowe Miasto Lubawskie oraz Mszanowo, znajdują się trzy ujęcia wody, które zaspokajają potrzeby socjalno-bytowe, gospodarcze i produkcyjne mieszkańców. Wokół ujęć zostały ustanowione strefy ochrony bezpośredniej:

- w przypadku ujęcia wody w Mszanowie, dz. nr 1046/3, obręb Bratian, gm. Nowe Miasto Lubawskie strefa ochrony bezpośredniej stanowi teren ogrodzony wokół studni nr 1 i 2 (decyzja Starosty Nowomiejskiego z dnia 28.12.2009 r., znak: OŚ.6223-1-12/09),
- w przypadku ujęcia wody w Nowym Mieście Lubawskim, dz. nr 65, obręb 13 (studnie 1 i 3), dz. nr 106/2, obręb 6 (studnia 2) strefa ochrony bezpośredniej obejmuje grunty, na których usytuowane jest ujęcie wody oraz otaczający je pas gruntu o szerokości 10,0 m licząc od zarysu budowli studni nr 1, 2 i 3 (decyzja Starosty Nowomiejskiego z dnia 15.12.2005 r., znak: OŚ.6223-1-7/05),
- w przypadku ujęcia wody przy ul. Grunwaldzkiej, Nowe Miasto Lubawskie, dz. nr 473, obręb 9 – strefa ochrony bezpośredniej obejmuje grunty, na których usytuowane jest ujęcie wody oraz otaczający je pas gruntu o szerokości 9,0 m licząc od zarysu budowli studni nr 2a i 3 (decyzja Starosty Nowomiejskiego z dnia 22.07.2003 r., znak: OŚ.6223-1-7/03).

Ustanowiony teren ochrony bezpośredniej ujęcia wody winien być ogrodzony i oznakowany. Na terenie ochrony bezpośredniej ujęcia wody należy:

- odprowadzać wody opadowe w sposób uniemożliwiający przedostawanie się ich do urządzeń służących do poboru wody,
- zagospodarować teren zielenią,
- ograniczyć do niezbędnych potrzeb przebywanie osób niezatrudnionych przy obsłudze urządzeń służących do poboru wody.

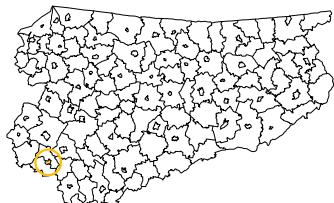
Obszary ochronne zbiorników wód śródlądowych nie zostały ustanowione.

Do systemu kanalizacyjnego planowane jest podłączenie następujących zakładów przemysłowych:

- Przedsiębiorstwo Drzewne „JAWOR” ul. Grunwaldzka 87, 13-300 Nowe Miasto Lubawskie,
- FINISHPARKIET Fabryka Parkietu, ul. Grunwaldzka 61, 13-300 Nowe Miasto Lubawskie,
- Przedsiębiorstwo Produkcyjno Handlowe Kompas Sp. J., Wytwórnia Pasz w Mszanowie, Mszanowo, ul. Podleśna, 13-300 Nowe Miasto Lubawskie,
- Gminna Spółdzielnia Samopomoc Chłopska w Nowym Mieście Lubawskim, ul. Jagiellońska 17, 13-300 Nowe Miasto Lubawskie.

Z uwagi na fakt, iż do sieci kanalizacyjnej będą odprowadzane tylko ścieki bytowo-gospodarcze z powyższych zakładów, nie uwzględnia się ich przy wyliczaniu RLM aglomeracji.

Wyznaczenie aglomeracji zgodnie z niniejszym planem umożliwi pozyskanie środków finansowych z przeznaczeniem na realizację niezbędnych inwestycji w zakresie gospodarki wodno-ściekowej oraz wpłynie korzystnie na kwestie wywiązania się z obowiązków wynikających z Krajowego Programu Oczyszczania Ścieków Komunalnych pod kątem spełnienia przez aglomerację Gmina Nowe Miasto Lubawskie wymogów dyrektywy Rady 91/271/EWG dotyczącej oczyszczania ścieków komunalnych.



Aglomeracja Nowe Miasto Lubawskie









skala 1:10000

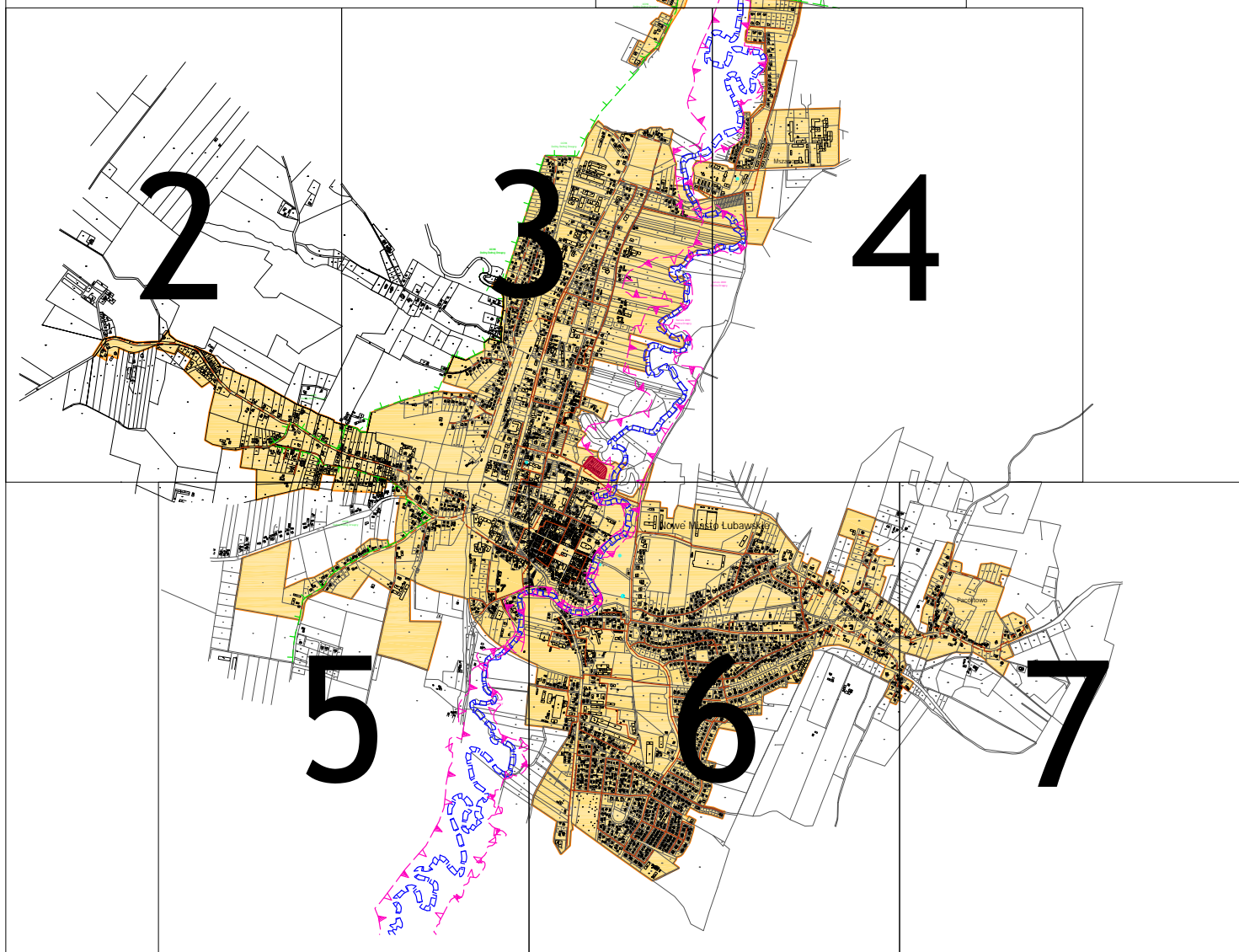
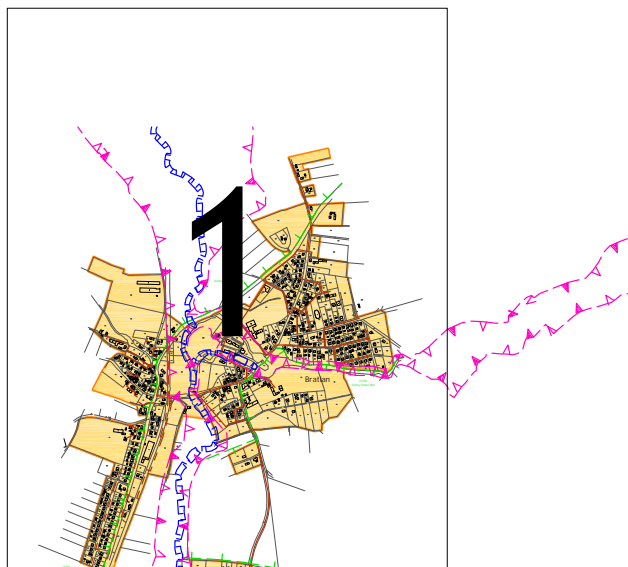
1cm = 100m
0 100 200 300 400m

lokalizacja gminy objętej opracowaniem w woj. warmińsko-mazurskim


Schemat podziału na arkusze

Legenda

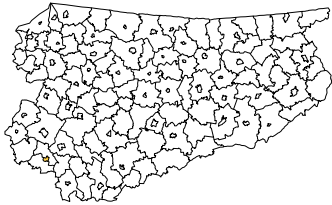
-  granice aglomeracji
-  istniejąca sieć kanalizacji sanitarnej
-  projektowana sieć kanalizacji sanitarnej
-  oczyszczalnia ścieków
-  ujęcie wody wraz ze strefą ochrony bezpośredniej
-  Obszar Chronionego Krajobrazu
-  Natura 2000 - Dolina Drwęcy
-  Rezerwat Rzeki Drwęca



Opracowanie graficzne:

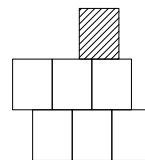
 Warmińsko-Mazurskie Biuro
Planowania Przestrzennego w Olsztynie

wrzesień 2013 r.



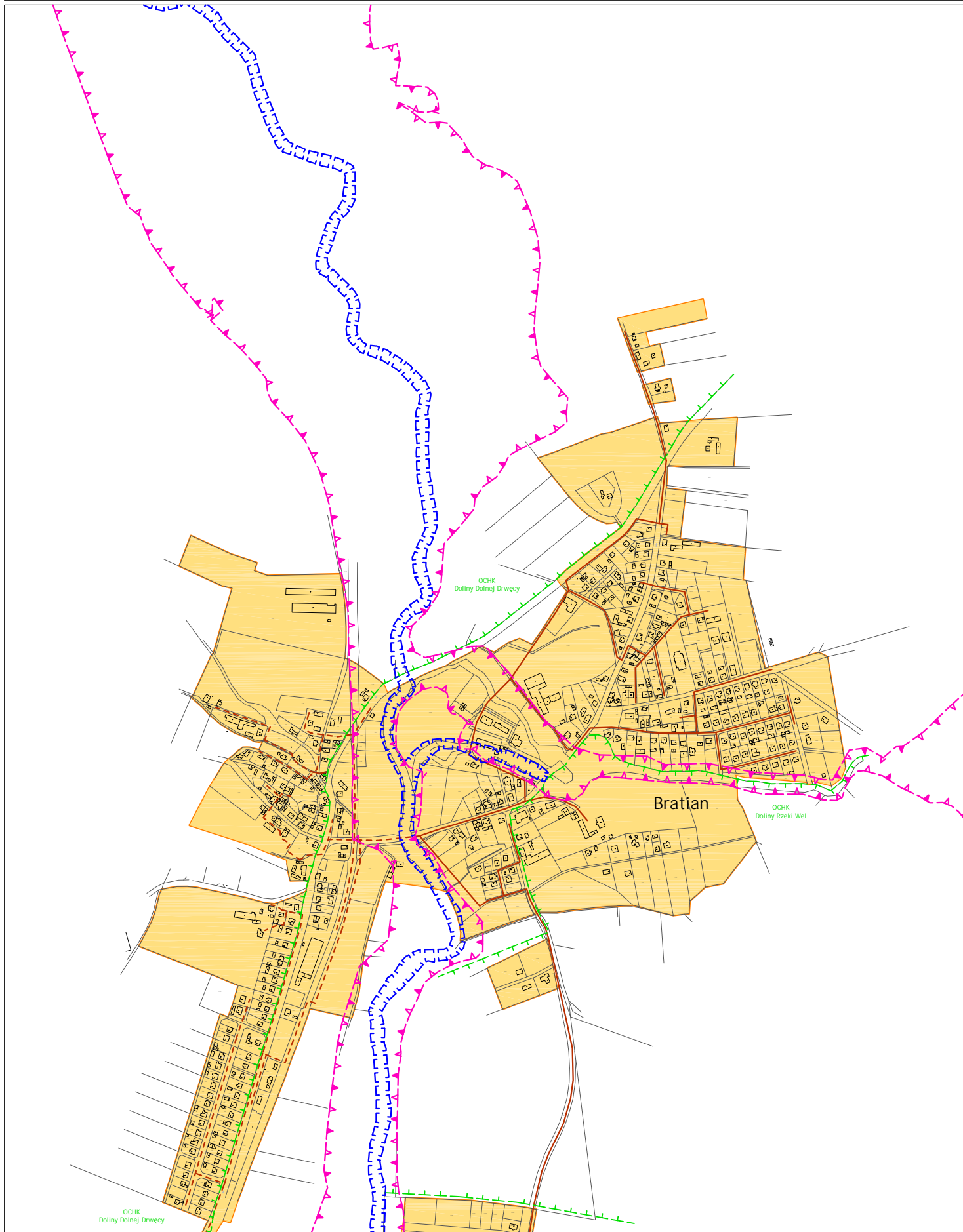
Aglomeracja Nowe Miasto Lubawskie

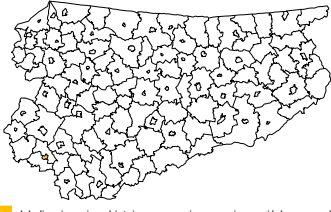
skala 1:10000



arkusz 1

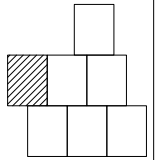
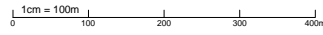
■ lokalizacja gminy objętej opracowaniem w woj. warmińsko-mazurskim





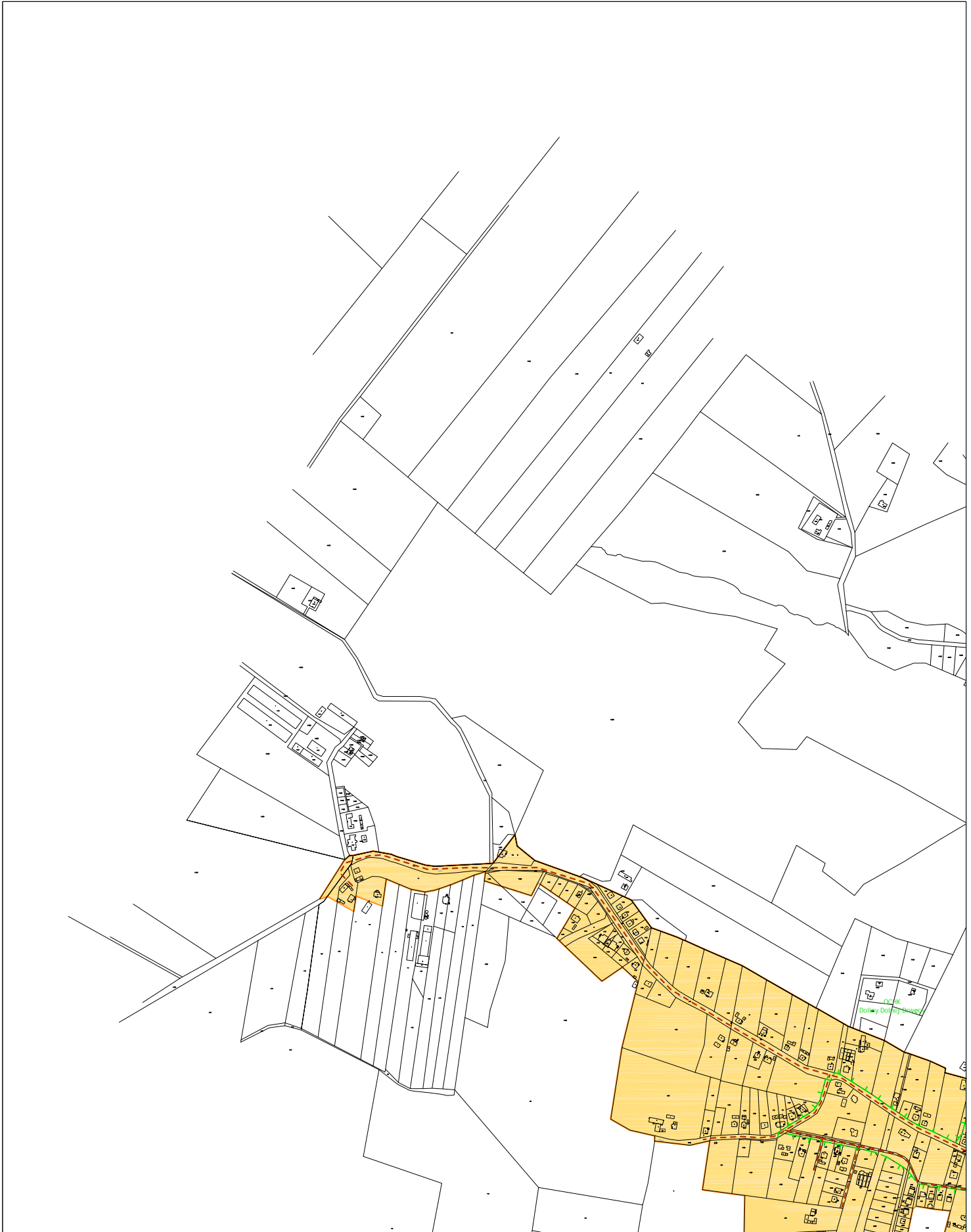
Aglomeracja Nowe Miasto Lubawskie

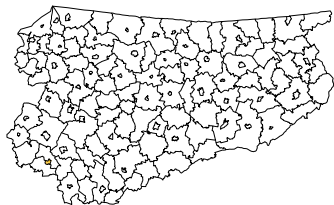
skala 1:10000



arkusz 2

lokalizacja gminy objętej opracowaniem w woj. warmińsko-mazurskim

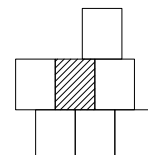




Aglomeracja Nowe Miasto Lubawskie

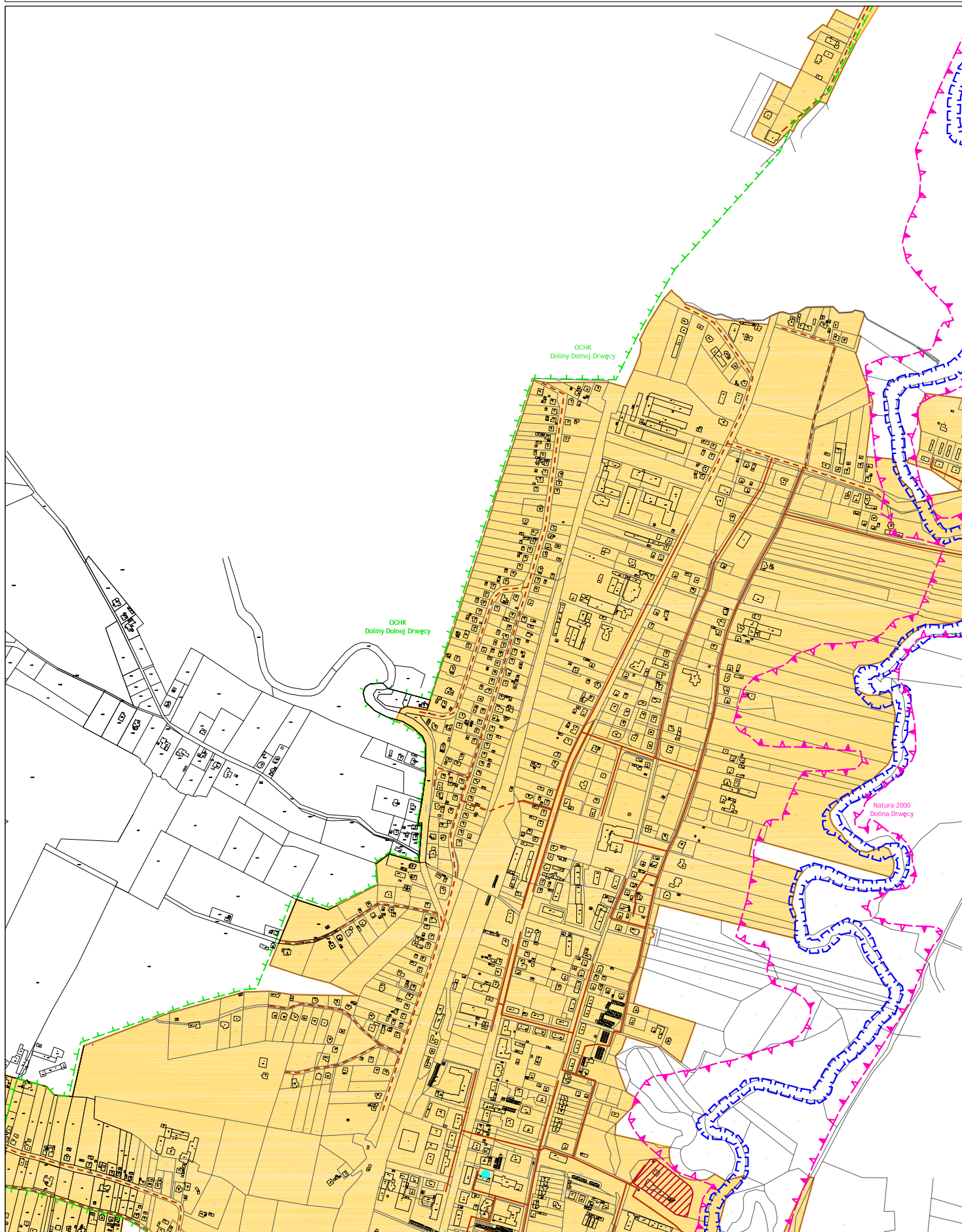
skala 1:10000

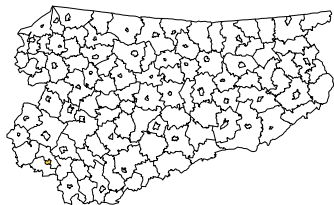
1cm = 100m
0 100 200 300 400m



arkusz 3

lokalizacja gminy objętej opracowaniem w woj. warmińsko-mazurskim

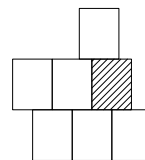




Aglomeracja Nowe Miasto Lubawskie

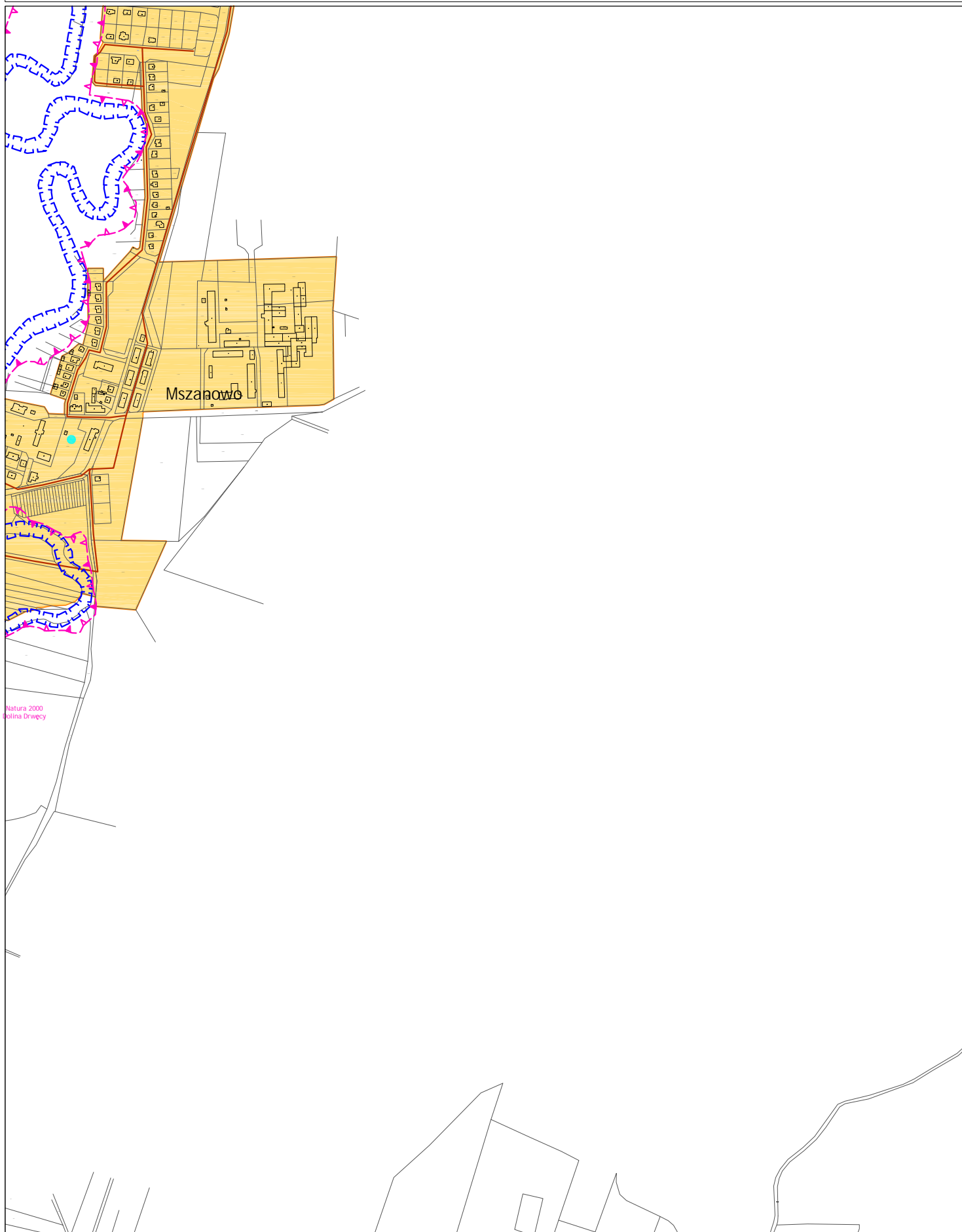
skala 1:10000

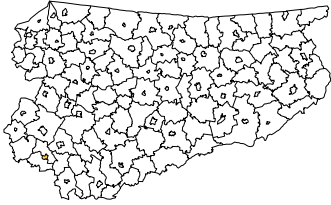
1cm = 100m
0 100 200 300 400m



arkusz 4

■ lokalizacja gminy objętej opracowaniem w woj. warmińsko-mazurskim

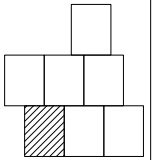




Aglomeracja Nowe Miasto Lubawskie

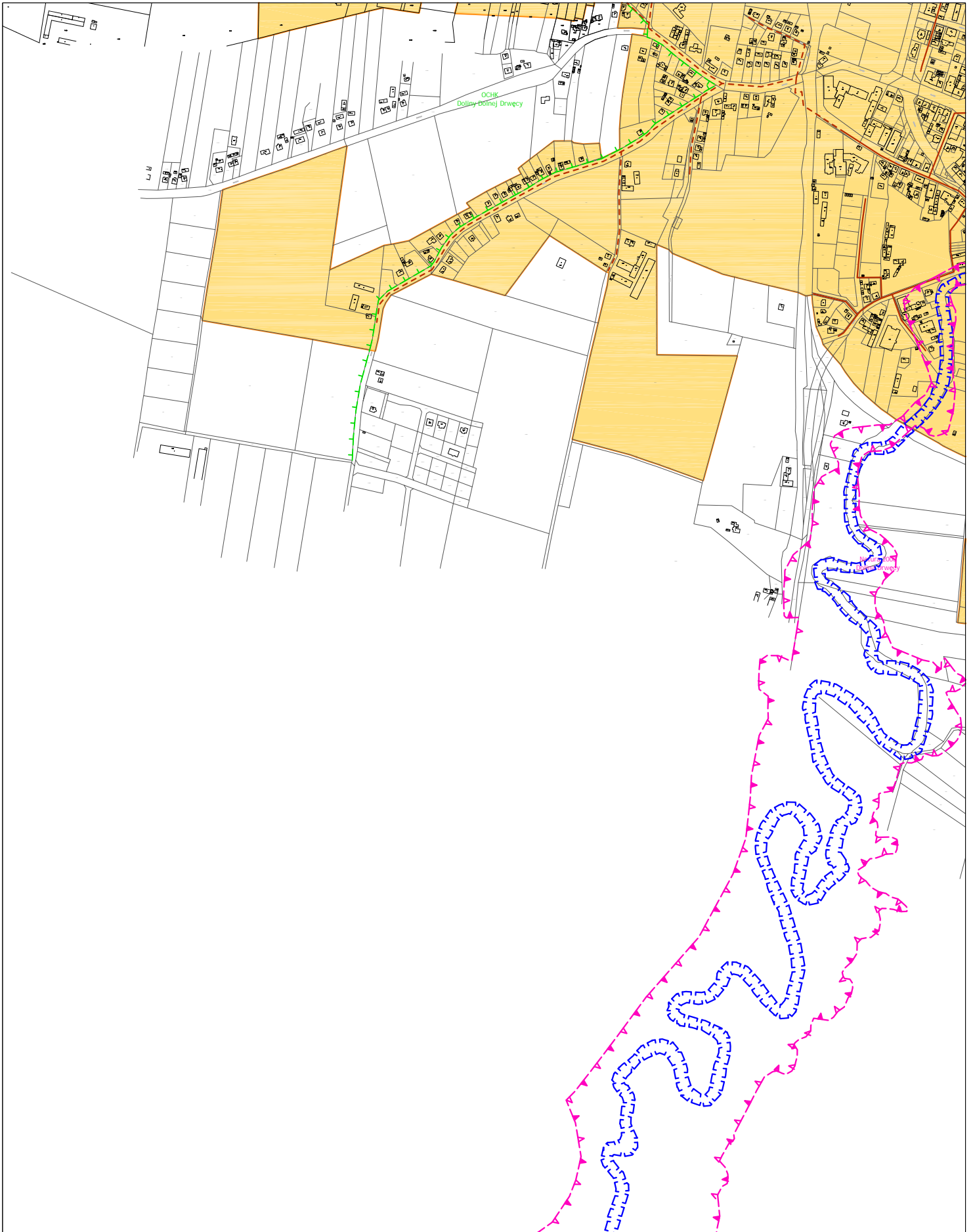
skala 1:10000

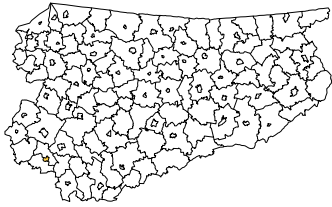
1cm = 100m
0 100 200 300 400m



arkusz 5

lokalizacja gminy objętej opracowaniem w woj. warmińsko-mazurskim

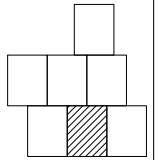




Aglomeracja Nowe Miasto Lubawskie

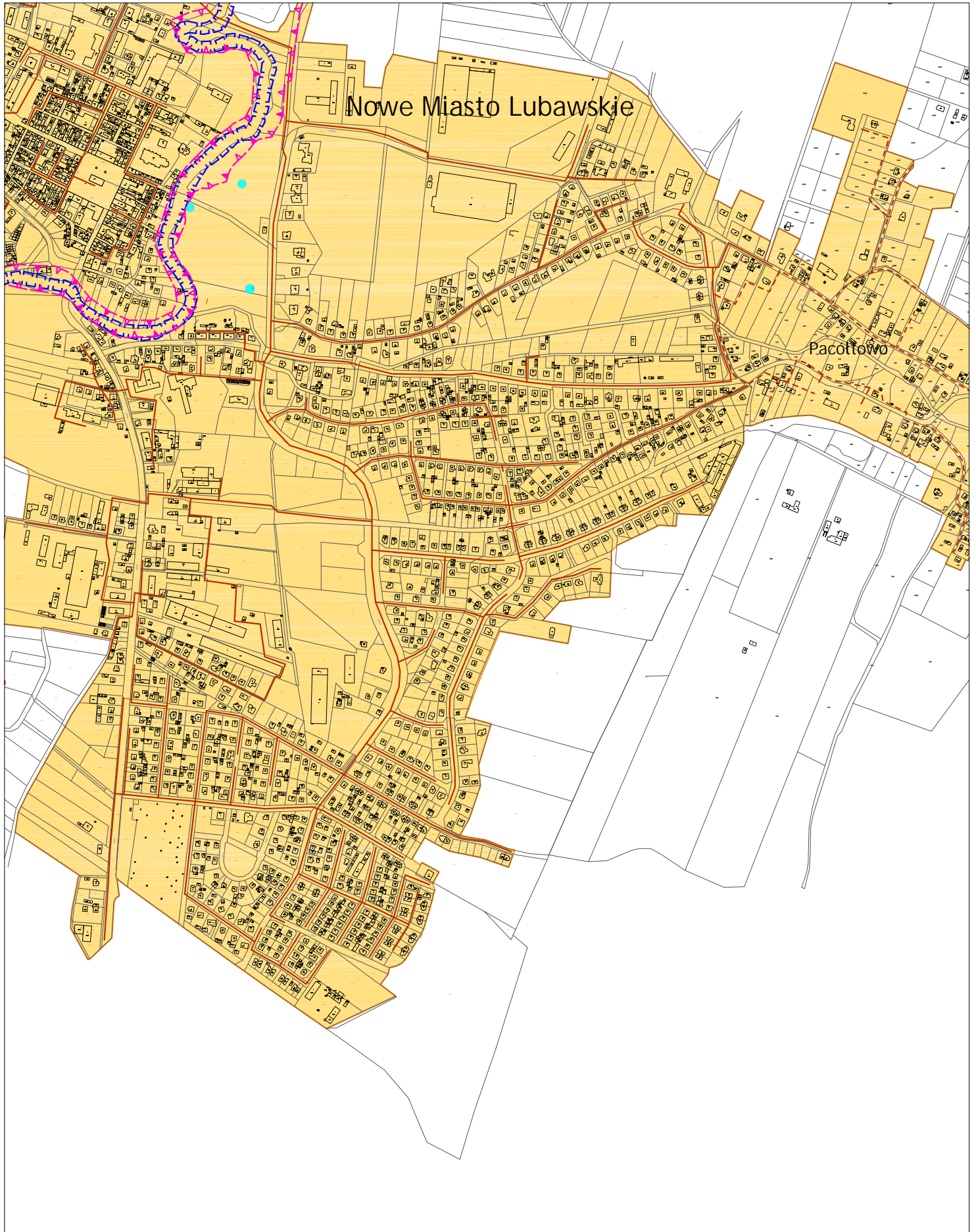
skala 1:10000

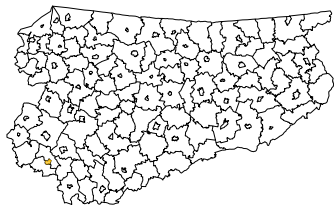
0 100m 200 300 400m



arkusz 6

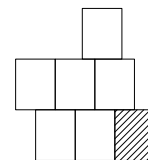
■ lokalizacja gminy objętej opracowaniem w woj. warmińsko-mazurskim





Aglomeracja Nowe Miasto Lubawskie

skala 1:10000



arkusz 7

■ lokalizacja gminy objętej opracowaniem w woj. warmińsko-mazurskim

