

Uchwała Nr XXVII/544/13
Sejmiku Województwa Warmińsko-Mazurskiego
z dnia 29 maja 2013 r.

dotycząca przyjęcia planu aglomeracji Elbląg.

Na podstawie art. 18 pkt 20 ustawy z dnia 5 czerwca 1998 r. o samorządzie województwa (Dz. U. z 2001 r. Nr 142, poz. 1590, z późn. zm.), art. 43 ust. 2a ustawy z dnia 18 lipca 2001 r. Prawo wodne (Dz. U. z 2012 r. poz. 145, z późn. zm.) oraz w związku z § 4 ust. 4 Rozporządzenia Ministra Środowiska z dnia 1 lipca 2010 r. w sprawie sposobu wyznaczania obszaru i granic aglomeracji (Dz. U. Nr 137, poz. 922) uchwała się, co następuje:

§ 1

Przyjmuje się plan aglomeracji Elbląg, stanowiący załącznik nr 1 do niniejszej uchwały, wraz z mapą aglomeracji Elbląg, stanowiącą załącznik nr 2 do niniejszej uchwały.

§ 2

Plan aglomeracji Elbląg, o którym mowa w § 1, podlega uzgodnieniu z Regionalnym Dyrektorem Ochrony Środowiska w Olsztynie, Dyrektorem Regionalnego Zarządu Gospodarki Wodnej w Gdańsku oraz zaopiniowaniu przez Radę Miejską w Elblągu, Radę Gminy Elbląg oraz Radę Gminy Milejewo.

§ 3

Wykonanie uchwały powierza się Zarządowi Województwa Warmińsko-Mazurskiego.

§ 4

Uchwała wchodzi w życie z dniem podjęcia.

Przewodniczący Sejmiku Województwa
Warmińsko-Mazurskiego

Julian Osiecki

Plan aglomeracji Elbląg

Wyznacza się na terenie województwa warmińsko-mazurskiego aglomerację Elbląg, położoną na terenie powiatu elbląskiego, obejmującą swym zasięgiem miasto Elbląg, część miejscowości Gronowo Górne położonej na terenie gminy Elbląg oraz miejscowości z terenu gminy Milejewo: Stoboje i Kamiennik Wielki.

1. Lokalizacja oczyszczalni ścieków – Elbląg, ul. Mazurska 47.
2. Przepustowość oczyszczalni ścieków:
 - średnia – 36 000 m³/d.
3. Ścieki komunalne odprowadzane zbiorczą siecią kanalizacyjną – 21 887 m³/d.
4. Długość i rodzaj sieci kanalizacyjnej istniejącej (bez przyłączy) – 206,7 km, w tym:
 - 194,1 km sieci grawitacyjnej,
 - 12,6 km sieci tłocznej.
5. Długość i rodzaj sieci kanalizacyjnej planowanej do budowy (bez przyłączy) – 13,852 km, w tym:
 - 13,852 km sieci grawitacyjnej,
 - 0,0 km sieci tłocznej.
6. Liczba stałych mieszkańców obsługiwanych przez sieć istniejącą – 119 014.
7. Liczba stałych mieszkańców obsługiwanych przez sieć planowaną do budowy – 1 353.
8. Liczba turystów w sezonie turystyczno – wypoczynkowym obsługiwanych przez istniejącą sieć (w przeliczeniu na zarejestrowane miejsca noclegowe na terenie aglomeracji) – 1 300.
9. Liczba turystów w sezonie turystyczno – wypoczynkowym obsługiwanych przez sieć planowaną do budowy (w przeliczeniu na zarejestrowane miejsca noclegowe na terenie aglomeracji) – 0.
10. Równoważna liczba mieszkańców – 148 720.

Uzasadnienie

W dniu 31 sierpnia 2011 r. Sejmik Województwa Warmińsko-Mazurskiego podjął uchwałę w sprawie przystąpienia do wyznaczenia aglomeracji na terenie województwa warmińsko-mazurskiego. Na mocy powyższej uchwały wystąpiono do wszystkich gmin województwa warmińsko-mazurskiego z prośbą o wskazanie na ich terenie obszarów, na których zgodnie z art. 43 ust. 2a ustawy z dnia 18 lipca 2001 r. Prawo wodne (Dz. U. z 2012 r. poz. 145, z późn. zm.) oraz Rozporządzeniem Ministra Środowiska z dnia 1 lipca 2010 r. w sprawie sposobu wyznaczania obszaru i granic aglomeracji (Dz. U. Nr 137, poz. 922), możliwe jest utworzenie aglomeracji. Równocześnie wskazano potrzebę weryfikacji aglomeracji już istniejących pod kątem spełnienia przez nie wymogów dyrektywy Rady 91/271/EWG dotyczącej oczyszczania ścieków komunalnych.

Sejmik Województwa Warmińsko-Mazurskiego w podjętej uchwale wskazał gminom termin 4 miesięcy, tj. do końca grudnia 2011 r., na przedstawienie propozycji planu aglomeracji, przygotowanych zgodnie z ww. Rozporządzeniem Ministra Środowiska.

Z uwagi na fakt, iż brak jest prawnej możliwości wprowadzania zmian do rozporządzeń Wojewody wyznaczających aglomerację, zachodzi konieczność ponownego wyznaczenia danej aglomeracji przez Sejmik Województwa, zgodnie z obowiązującym Rozporządzeniem Ministra Środowiska z dnia 1 lipca 2010 r. w sprawie sposobu wyznaczania obszaru i granic aglomeracji. Powyższe zadanie umożliwia ustawa z dnia 5 stycznia 2011 r. o zmianie ustawy – Prawo wodne oraz niektórych innych

ustaw (Dz. U. Nr 32, poz. 159), na mocy której Sejmik Województwa otrzymał prawo do likwidacji w drodze uchwały, aglomeracji wyznaczonych przed dniem 15 listopada 2008 r. (art. 22 ust. 2 ww. ustawy).

Zgodnie z art. 43 ust. 2a ustawy z dnia 18 lipca 2001 r. Prawo wodne (Dz. U. z 2012 r. poz. 145, z późn. zm.) aglomeracje, o których mowa w art. 43 ustawy, wyznacza sejmik województwa w drodze uchwały, po uzgodnieniu z właściwym regionalnym dyrektorem ochrony środowiska i właściwym dyrektorem regionalnego zarządu gospodarki wodnej oraz po zasięgnięciu opinii zainteresowanych gmin.

Zgodnie z § 4 ust. 4 Rozporządzenia Ministra Środowiska z dnia 1 lipca 2010 r. w sprawie sposobu wyznaczania obszaru i granic aglomeracji, dopiero zweryfikowana przez sejmik województwa propozycja planu aglomeracji podlega w dalszej kolejności uzgodnieniu i zaopiniowaniu przez właściwe organy.

W myśl powyższego rozporządzenia oraz art. 22 ust. 2 ww. ustawy z dnia 5 stycznia 2011 r. o zmianie ustawy – Prawo wodne oraz niektórych innych ustaw (Dz. U. Nr 32, poz. 159), po uzgodnieniu oraz zaopiniowaniu propozycji planu aglomeracji Elbląg przez ww. organy, projekt uchwały w sprawie likwidacji aglomeracji Elbląg, wyznaczonej Rozporządzeniem Nr 4 Wojewody Warmińsko-Mazurskiego z dnia 1 marca 2007 r. w sprawie wyznaczenia aglomeracji Elbląg (Dz. Urz. Woj. Warm.-Maz. Nr 34, poz. 546), oraz w sprawie wyznaczenia aglomeracji Elbląg zostanie następnie przedłożony przez Zarząd Województwa Warmińsko-Mazurskiego celem uchwalenia przez Sejmik Województwa Warmińsko-Mazurskiego.

Prezydent Miasta Elbląg, Wójt Gminy Elbląg, Wójt Gminy Milejewo oraz Wójt Gminy Gronowo Elbląskie pismem z dnia 27.12.2011 r., znak: DGKiOŚ-RGK.7010-3.2011.ISZ (uzupełnionym w dniach: 29.02.2012 r., 04.04.2012 r., 14.05.2012 r., 28.06.2012 r., 26.10.2012 r., 15.11.2012 r., 26.02.2013 r., 20.03.2013 r.) wystąpili ze wspólnym wnioskiem o likwidację istniejącej aglomeracji Elbląg oraz o wyznaczenie jej w nowym kształcie.

Agglomeracja Elbląg została pierwotnie wyznaczona Rozporządzeniem Nr 4 Wojewody Warmińsko-Mazurskiego z dnia 1 marca 2007 r. w sprawie wyznaczenia aglomeracji Elbląg (Dz. Urz. Woj. Warm.-Maz. Nr 34, poz. 546). Swoim obszarem objęła ona miasto Elbląg (z wyłączeniem obszarów peryferyjnych miasta) oraz miejscowości położone w powiecie elbląskim, na terenie Gminy Elbląg, Gminy Milejewo oraz Gminy Gronowo Elbląskie. Po przeanalizowaniu planowanych inwestycji oraz parametrów decydujących o zasadności realizacji inwestycji (wskaźnika długości sieci) uznano, że na części terenów należących do aglomeracji Elbląg realizacja zbiorczych systemów kanalizacyjnych jest nieuzasadniona ze względów technicznych i ekonomicznych, gdyż tereny te charakteryzują się rozproszoną zabudową. Agglomeracja w takim kształcie nie byłaby w stanie do 2015 r. spełnić wymaganych kryteriów, wobec czego celowe jest podjęcie działań zmierzających do zweryfikowania jej granic, poprzez wykluczenie terenów, które w obecnym stanie prawnym nie spełniłyby podstawowych kryteriów umożliwiających ich włączenie do aglomeracji. Ścieki powstające na terenie, który zostanie wyłączony z obszaru aglomeracji, wywożone będą wozami asenizacyjnymi do oczyszczalni ścieków w Elblągu.

W skład nowotworzonej aglomeracji Elbląg wchodzi następujące miejscowości: miasto Elbląg, część miejscowości Gronowo Górne (gmina Elbląg) oraz miejscowości Stoboje i Kamiennik Wielki (gmina Milejewo). Równoważna liczba mieszkańców (RLM) aglomeracji Elbląg wynosi 148 720. Wielkość RLM wyliczono uwzględniając:

- stałych mieszkańców aglomeracji (1 mieszkaniec = 1 RLM) – 120 367 RLM,
- miejsca noclegowe (1 miejsce noclegowe = 1 RLM) – 1 300 RLM, (w przypadku turystów przyjmuje się bazę noclegową, tj. liczbę zarejestrowanych miejsc noclegowych na terenie aglomeracji),
- ścieki przemysłowe, odprowadzane do systemu zbierania lub oczyszczalni ścieków komunalnych – 27 053 RLM.

Ścieki, pochodzące od 119 014 mieszkańców, poprzez system kanalizacji sanitarnej o długości 206,7 km, odprowadzane są do oczyszczalni ścieków o przepustowości średniej 36 000 m³ /d,

zlokalizowanej w miejscowości Elbląg (współrzędne geograficzne wylotu ścieków do odbiornika: 54°11'59'' N, 19°22'40'' E).

Średniodobowa ilość ścieków komunalnych powstających w aglomeracji kształtuje się na poziomie ok. 23 528 m³. Ścieki przemysłowe powstające na terenie aglomeracji stanowią ok. 12 % ogółu ścieków dopływających do oczyszczalni ścieków (ok. 1 058 000 m³ /rok). Największym zakładem przemysłowym na terenie aglomeracji, odprowadzającym ścieki przemysłowe zbiorczą siecią kanalizacyjną do miejskiej oczyszczalni ścieków jest Grupa Żywiec S.A. Browar w Elblągu. Pozostałe zakłady przemysłowe odprowadzają niewielkie ilości ścieków. Na terenie aglomeracji nie przewiduje się podłączenia do systemu kanalizacyjnego nowych zakładów przemysłowych.

Oczyszczalnia ścieków spełnia wymagania określone w załączniku nr 1 do rozporządzenia Ministra Środowiska z dnia 24 lipca 2006 r. w sprawie warunków, jakie należy spełnić przy wprowadzaniu ścieków do wód lub do ziemi, oraz w sprawie substancji szczególnie szkodliwych dla środowiska wodnego (Dz. U. Nr 137, poz. 984, z późn. zm.).

W ramach realizacji Krajowego Programu Oczyszczania Ścieków Komunalnych przewidziana jest rozbudowa sieci kanalizacyjnej o 13,852 km, co zapewni odbiór ścieków od 1 353 mieszkańców stałych. Wskaźnik długości sieci, obliczany jako stosunek przewidywanej do obsługi przez budowany system kanalizacji zbiorczej liczby mieszkańców aglomeracji i niezbędnej do realizacji długości sieci kanalizacyjnej, wynosi 97,68 mieszkańców na 1 km sieci. Planowana do realizacji sieć kanalizacji sanitarnej położona będzie w całości na terenach objętych formami ochrony przyrody w rozumieniu ustawy z dnia 16 kwietnia 2004 r. o ochronie przyrody (Dz. U. z 2009 r. Nr 151, poz. 1220, z późn. zm.).

W granicach nowotworzonej aglomeracji Elbląg znajdują się następujące formy ochrony przyrody w rozumieniu ustawy z dnia 16 kwietnia 2004 r. o ochronie przyrody (Dz. U. z 2009 r. Nr 151, poz. 1220, z późn. zm.) :

- Obszar Chronionego Krajobrazu Wysoczyzny Elbląskiej - Zachód uznawany za formę ochrony przyrody obecnie na podstawie rozporządzenia nr 112 Wojewody Warmińsko-Mazurskiego z dnia 3 listopada 2008 r. w sprawie Obszaru Chronionego Krajobrazu Wysoczyzny Elbląskiej - Zachód (Dz. Urz. Woj. Warm.-Maz. Nr 176, poz. 2580),
- Obszar Chronionego Krajobrazu Wysoczyzny Elbląskiej - Wschód uznawany za formę ochrony przyrody obecnie na podstawie rozporządzenia nr 108 Wojewody Warmińsko-Mazurskiego z dnia 3 listopada 2008 r. w sprawie Obszaru Chronionego Krajobrazu Wysoczyzny Elbląskiej - Wschód (Dz. Urz. Woj. Warm.-Maz. Nr 176, poz. 2576),
- Park Krajobrazowy Wysoczyzny Elbląskiej uznawany za formę ochrony przyrody obecnie na podstawie rozporządzenia nr 8 Wojewody Warmińsko-Mazurskiego z dnia 26 stycznia 2006 r. w sprawie Parku Krajobrazowego Wysoczyzny Elbląskiej (Dz. Urz. Woj. Warm.-Maz. Nr 20, poz. 505).

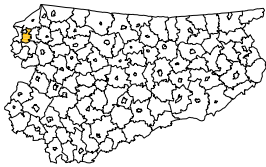
Na terenie aglomeracji Elbląg znajdują się następujące ujęcia wody:

- ujęcie wody Malborska – Decyzją Wojewody Elbląskiego z dnia 20.06.1996 r., znak: OŚ.VI.6226/23/96 ustanowiono 6 stref ochrony bezpośredniej,
- ujęcie wody „Piastowo” – Decyzją Wojewody Elbląskiego z dnia 21.10.1997 r., znak: OŚ-VI-6210-G/74/97 ustanowiono 2 strefy ochrony bezpośredniej; obecnie ujęcie wyłączone jest z eksploatacji.

Zgodnie z art. 21 ust. 1 ustawy z dnia 5 stycznia 2011 r. o zmianie ustawy - Prawo wodne oraz niektórych innych ustaw (Dz. U. Nr 32, poz. 159) strefy ochronne ujęć wody ustanowione przed dniem 1 stycznia 2002 r. wygasają z dniem 31 grudnia 2012 r. W związku z powyższym wymienione wyżej strefy ochronne wygasły z dniem 31 grudnia 2012 r. i według stanu na dzień podejmowania uchwały dotyczącej przyjęcia planu aglomeracji Elbląg aglomeracja ta nie posiada ustanowionych stref ochronnych ujęć wody.

Obszary ochronne zbiorników wód śródlądowych nie zostały ustanowione.

Weryfikacja aglomeracji jest działaniem niezbędnym z uwagi na określenie realnych możliwości wypełnienia przez aglomeracje wymogów Dyrektywy Rady 91/271/EWG dotyczącej oczyszczania ścieków komunalnych oraz zobowiązań określonych w Krajowym Programie Oczyszczania Ścieków Komunalnych.

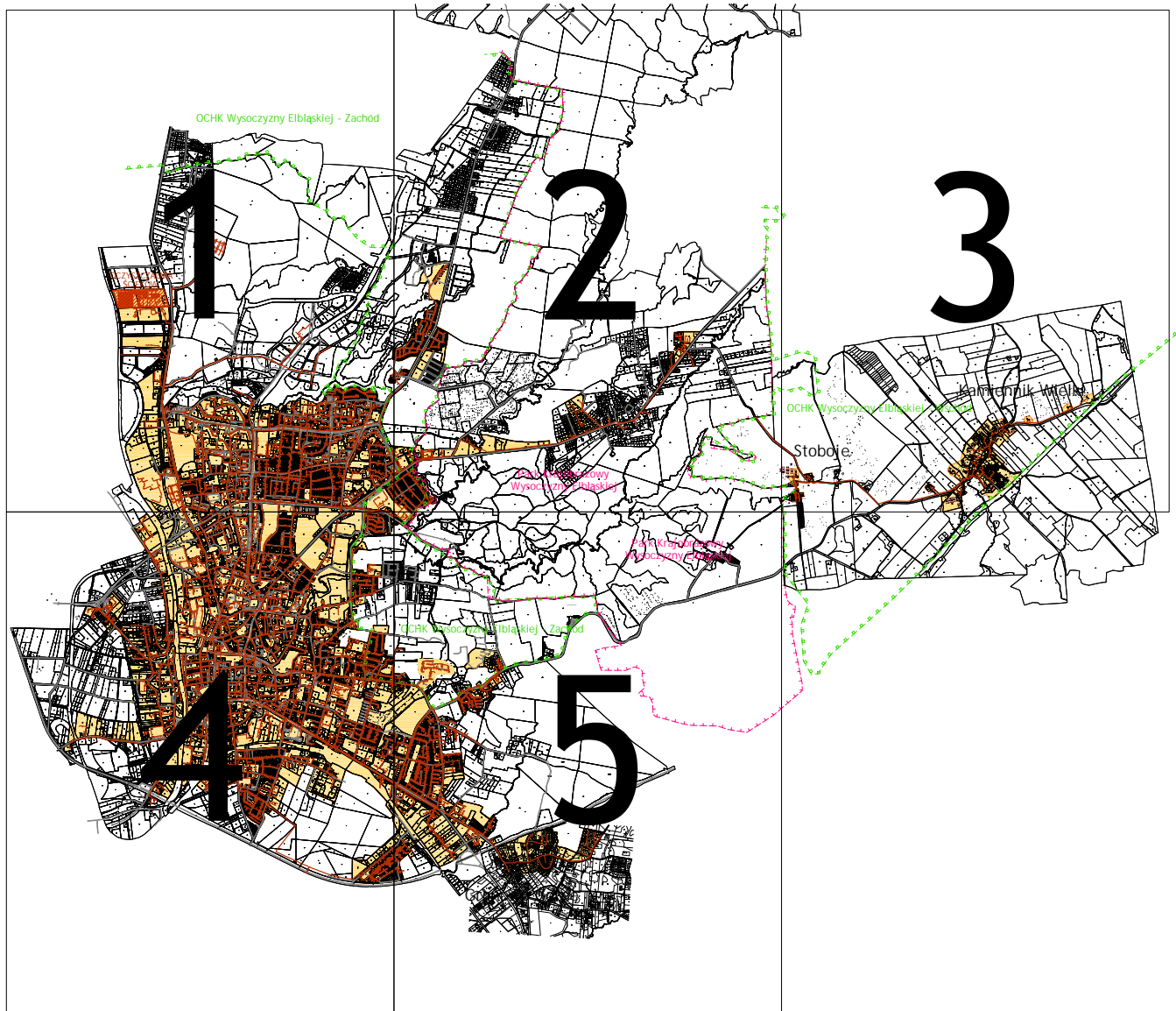


Aglomeracja Elbląg







skala 1:25 000

1 cm = 250m
0 250 500 750 1000m


lokalizacja gminy objętej opracowaniem w woj. warmińsko-mazurskim



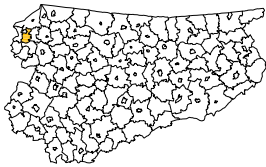
Legenda

-  obszar aglomeracji Elbląg
-  istniejąca sieć kanalizacji sanitarnej
-  projektowany kolektor kanalizacji sanitarnej
-  teren oczyszczalni ścieków
-  granice Obszarów Chronionego Krajobrazu
-  granica Parku Krajobrazowego Wysoczyzny Elbląskiej

Opracowanie graficzne:

 Warmińsko-Mazurskie Biuro
Planowania Przestrzennego w Olsztynie

marzec 2013 r.



Aglomeracja Elbląg

skala 1:25 000

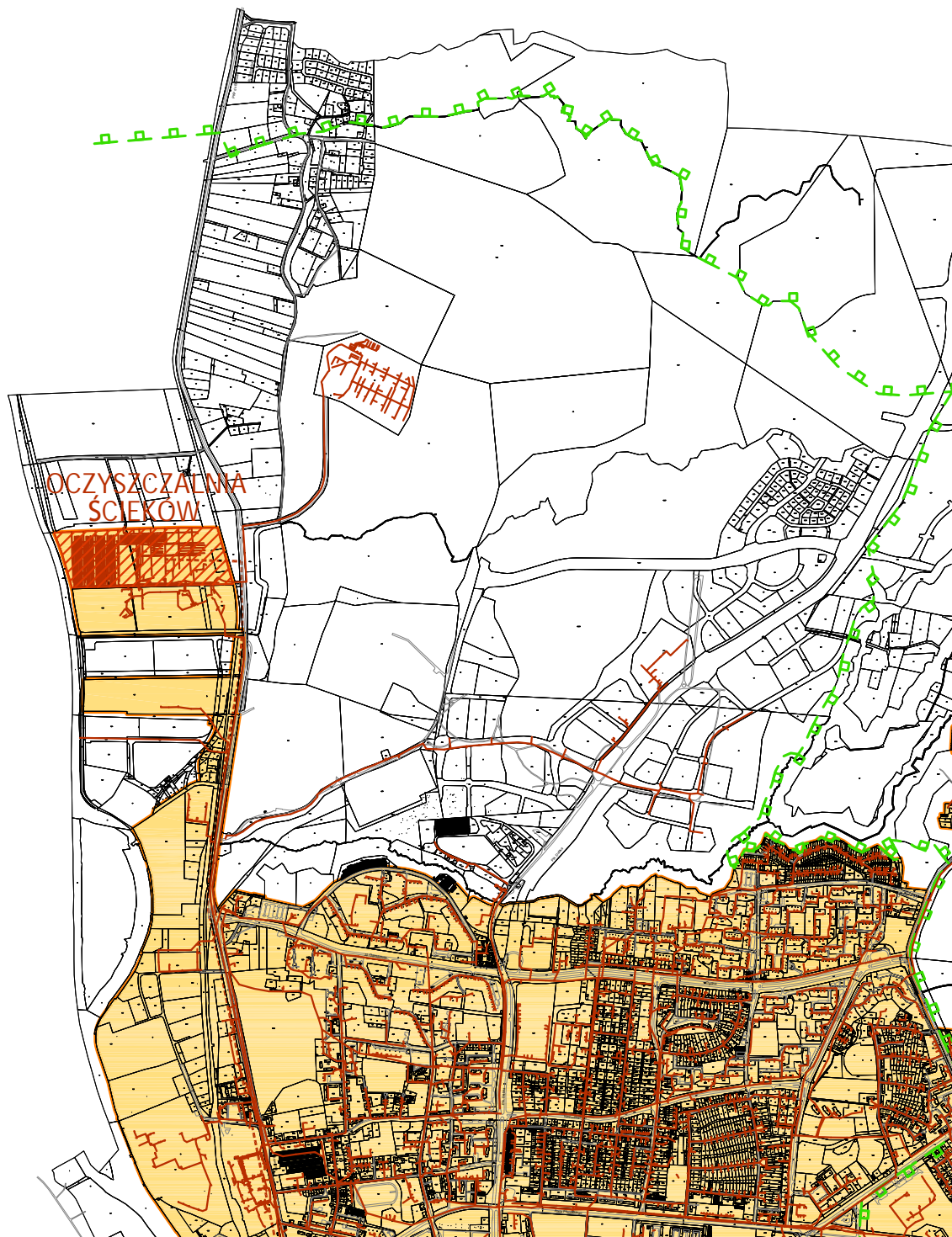
0 1cm = 250m 250 500 750 1000m

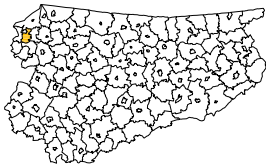
lokalizacja gminy objętej opracowaniem w woj. warmińsko-mazurskim

1	2	3
4	5	

Arkusz 1

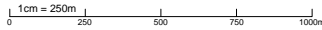
OCHK Wysoczyzny Elbląskiej - Zachód





Aglomeracja Elbląg

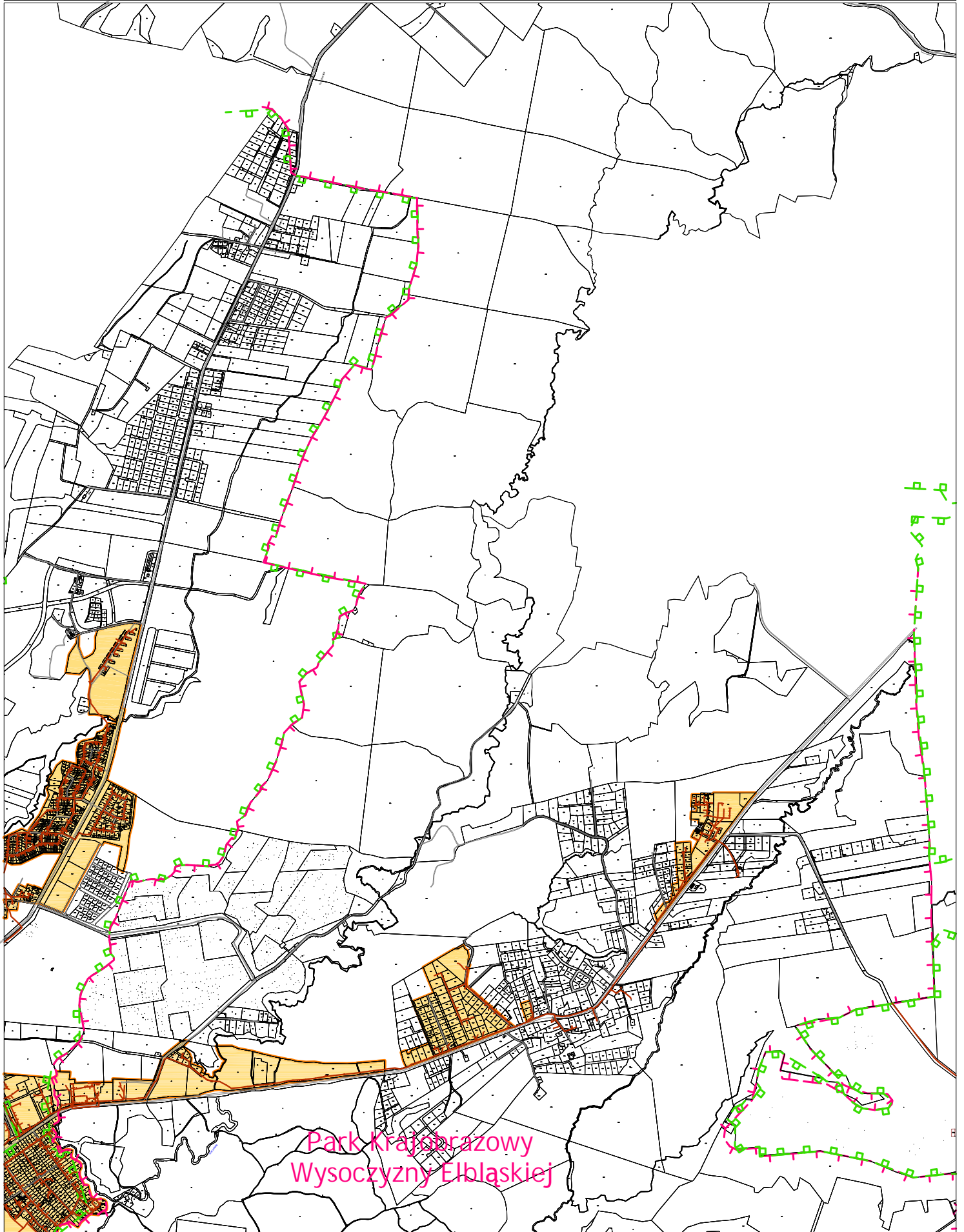
skala 1:25 000



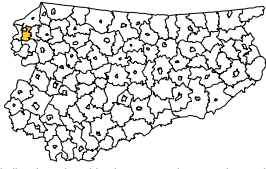
lokalizacja gminy objętej opracowaniem w woj. warmińsko-mazurskim

1	2	3
4	5	

Arkusz 2

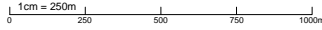


Park Krajoznawczy
Wysoczyzny Elbląskiej



Aglomeracja Elbląg

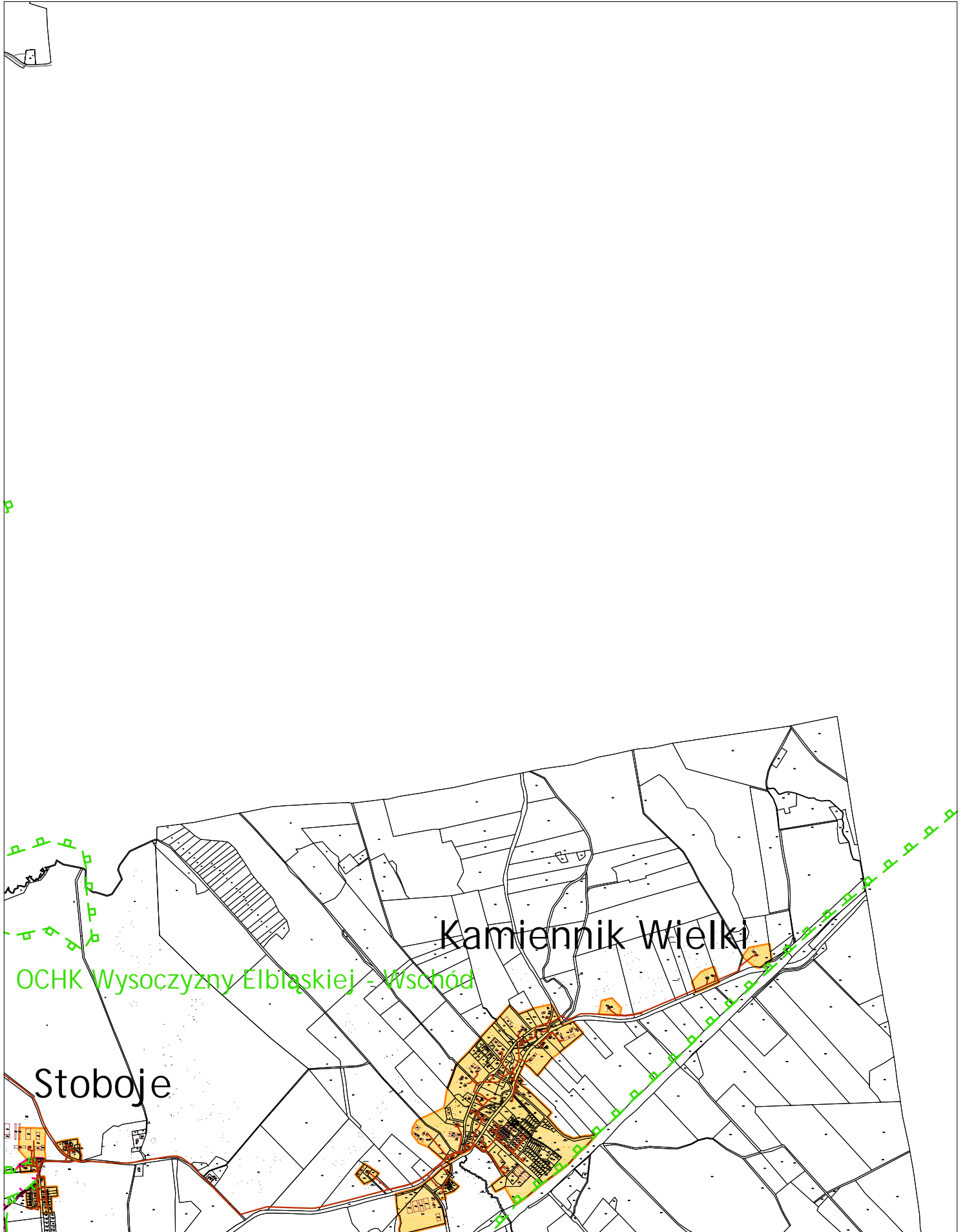
skala 1:25 000

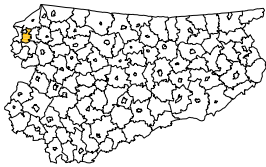


■ lokalizacja gminy objętej opracowaniem w woj. warmińsko-mazurskim

1	2	3
4	5	

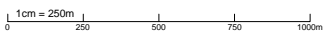
Arkusz 3





Aglomeracja Elbląg

skala 1:25 000

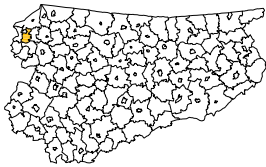


1	2	3
4	5	

Arkusz 4

■ lokalizacja gminy objętej opracowaniem w woj. warmińsko-mazurskim





Aglomeracja Elbląg

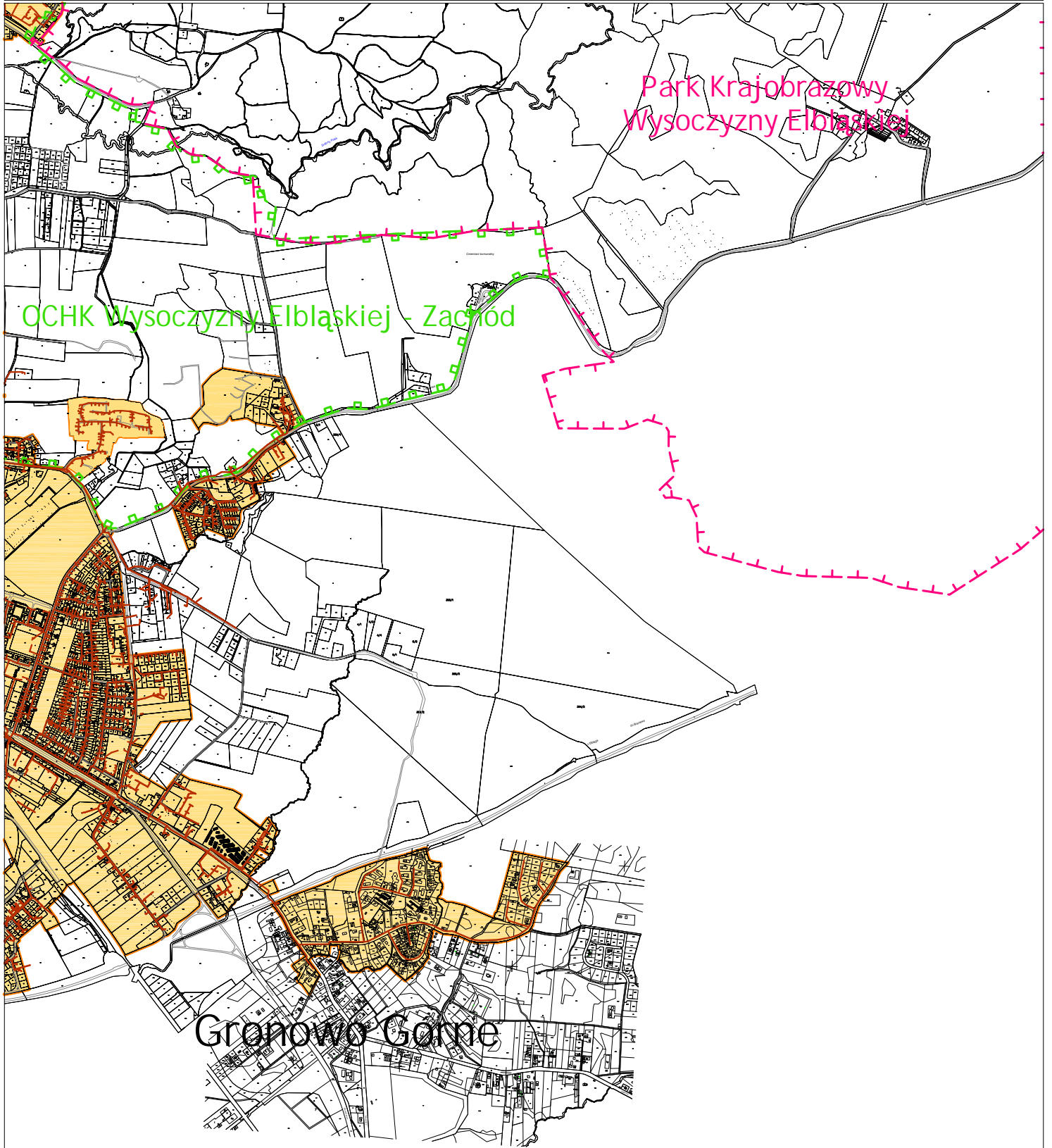
skala 1:25 000

1cm = 250m
0 250 500 750 1000m

1	2	3
4	5	

Arkusz 5

lokalizacja gminy objętej opracowaniem w woj. warmińsko-mazurskim



Gręnowo Górne