

Uchwała Nr XXVII/543/13
Sejmiku Województwa Warmińsko-Mazurskiego
z dnia 29 maja 2013 r.

dotycząca przyjęcia planu aglomeracji Orzysz.

Na podstawie art. 18 pkt 20 ustawy z dnia 5 czerwca 1998 r. o samorządzie województwa (Dz. U. z 2001 r. Nr 142, poz. 1590, z późn. zm.), art. 43 ust. 2a ustawy z dnia 18 lipca 2001 r. Prawo wodne (Dz. U. z 2012 r. poz. 145, z późn. zm.) oraz w związku z § 4 ust. 4 Rozporządzenia Ministra Środowiska z dnia 1 lipca 2010 r. w sprawie sposobu wyznaczania obszaru i granic aglomeracji (Dz. U. Nr 137, poz. 922) uchwała się, co następuje:

§ 1

Przyjmuje się plan aglomeracji Orzysz, stanowiący załącznik nr 1 do niniejszej uchwały, wraz z mapą aglomeracji Orzysz, stanowiącą załącznik nr 2 do niniejszej uchwały.

§ 2

Plan aglomeracji Orzysz, o którym mowa w § 1, podlega uzgodnieniu z Regionalnym Dyrektorem Ochrony Środowiska w Olsztynie, Dyrektorem Regionalnego Zarządu Gospodarki Wodnej w Warszawie oraz zaopiniowaniu przez Radę Miejską w Orzyszu.

§ 3

Wykonanie uchwały powierza się Zarządowi Województwa Warmińsko-Mazurskiego.

§ 4

Uchwała wchodzi w życie z dniem podjęcia.

Przewodniczący Sejmiku Województwa
Warmińsko-Mazurskiego

Julian Osiecki

Plan aglomeracji Orzysz

Wyznacza się na terenie województwa warmińsko-mazurskiego aglomerację Orzysz, położoną na terenie powiatu piskiego, obejmującą swym zasięgiem miasto Orzysz oraz miejscowości z terenu gminy Orzysz: Góra, Cierzpięty, Szwejkówko, Mikosze Osada, Okartowo, Nowe Guty, Wierzbiny.

1. Lokalizacja oczyszczalni ścieków – Mikosze.
2. Przepustowość oczyszczalni ścieków:
 - średnia – 693 m³/d,
 - maksymalna – 3 200 m³/d.
3. Ścieki komunalne odprowadzane zbiorczą siecią kanalizacyjną – 736 m³/d.
4. Długość i rodzaj sieci kanalizacyjnej istniejącej (bez przyłączy) – 68,2 km, w tym:
 - 34,5 km sieci grawitacyjnej,
 - 33,7 km sieci tłocznej.
5. Długość i rodzaj sieci kanalizacyjnej planowanej do budowy (bez przyłączy) – 0 km.
6. Liczba stałych mieszkańców obsługiwanych przez sieć istniejącą – 7 048.
7. Liczba stałych mieszkańców obsługiwanych przez sieć planowaną do budowy – 0.
8. Liczba turystów w sezonie turystyczno – wypoczynkowym obsługiwanych przez sieć istniejącą (w przeliczeniu na zarejestrowane miejsca noclegowe na terenie aglomeracji) – 546.
9. Liczba turystów w sezonie turystyczno – wypoczynkowym obsługiwanych przez sieć planowaną do budowy (w przeliczeniu na zarejestrowane miejsca noclegowe na terenie aglomeracji) – 0.
10. Równoważna liczba mieszkańców – 7 594.

Uzasadnienie

W dniu 31 sierpnia 2011 r. Sejmik Województwa Warmińsko-Mazurskiego podjął uchwałę w sprawie przystąpienia do wyznaczenia aglomeracji na terenie województwa warmińsko-mazurskiego. Na mocy powyższej uchwały wystąpiono do wszystkich gmin województwa warmińsko-mazurskiego z prośbą o wskazanie na ich terenie obszarów, na których zgodnie z art. 43 ust. 2a ustawy z dnia 18 lipca 2001 r. Prawo wodne (Dz. U. z 2012 r. poz. 145, z późn. zm.) oraz Rozporządzeniem Ministra Środowiska z dnia 1 lipca 2010 r. w sprawie sposobu wyznaczania obszaru i granic aglomeracji (Dz. U. Nr 137, poz. 922), możliwe jest utworzenie aglomeracji. Równocześnie wskazano potrzebę weryfikacji aglomeracji już istniejących pod kątem spełnienia przez nie wymogów dyrektywy Rady 91/271/EWG dotyczącej oczyszczania ścieków komunalnych.

Sejmik Województwa Warmińsko-Mazurskiego w podjętej uchwale wskazał gminom termin 4 miesięcy, tj. do końca grudnia 2011 r., na przedstawienie propozycji planu aglomeracji, przygotowanych zgodnie z ww. Rozporządzeniem Ministra Środowiska.

Z uwagi na fakt, iż brak jest prawnej możliwości wprowadzania zmian do rozporządzeń Wojewody wyznaczających aglomerację, zachodzi konieczność ponownego wyznaczenia danej aglomeracji przez Sejmik Województwa, zgodnie z obowiązującym Rozporządzeniem Ministra Środowiska z dnia 1 lipca 2010 r. w sprawie sposobu wyznaczania obszaru i granic aglomeracji. Powyższe zadanie umożliwia ustawa z dnia 5 stycznia 2011 r. o zmianie ustawy – Prawo wodne oraz niektórych innych ustaw (Dz. U. Nr 32, poz. 159), na mocy której Sejmik Województwa otrzymał prawo do likwidacji

w drodze uchwały aglomeracji wyznaczonych przed dniem 15 listopada 2008 r. (art. 22 ust. 2 ww. ustawy).

Zgodnie z art. 43 ust. 2a ustawy z dnia 18 lipca 2001 r. Prawo wodne (Dz. U. z 2012 r. poz. 145, z późn. zm.) aglomeracje, o których mowa w art. 43 ustawy wyznacza sejmik województwa w drodze uchwały, po uzgodnieniu z właściwym regionalnym dyrektorem ochrony środowiska i właściwym dyrektorem regionalnego zarządu gospodarki wodnej oraz po zasięgnięciu opinii zainteresowanych gmin.

Zgodnie z § 4 ust. 4 Rozporządzenia Ministra Środowiska z dnia 1 lipca 2010 r. w sprawie sposobu wyznaczania obszaru i granic aglomeracji, dopiero zweryfikowana przez sejmik województwa propozycja planu aglomeracji podlega w dalszej kolejności uzgodnieniu i zaopiniowaniu przez właściwe organy.

W myśl powyższego rozporządzenia oraz art. 22 ust. 2 ww. ustawy z dnia 5 stycznia 2011 r. o zmianie ustawy – Prawo wodne oraz niektórych innych ustaw (Dz. U. Nr 32, poz. 159), po uzgodnieniu oraz zaopiniowaniu propozycji planu aglomeracji Orzysz przez ww. organy, projekt uchwały w sprawie likwidacji aglomeracji Orzysz, wyznaczonej Rozporządzeniem Nr 4 Wojewody Warmińsko-Mazurskiego z dnia 11 stycznia 2006 r. w sprawie wyznaczenia aglomeracji Orzysz (Dz. Urz. Woj. Warm.-Maz. Nr 12, poz. 307, z późn. zm.), oraz w sprawie wyznaczenia aglomeracji Orzysz zostanie następnie przedłożony przez Zarząd Województwa Warmińsko-Mazurskiego celem uchwalenia przez Sejmik Województwa Warmińsko-Mazurskiego.

Burmistrz Orzysza pismem z dnia 30.12.2011 r., znak: GKR.631.1.2011.JKO (wraz z uzupełnieniami z dnia: 27.03.2012 r., 09.05.2012 r., 11.05.2012 r., 04.09.2012 r., 18.10.2012 r.) wystąpił z wnioskiem o korektę granic aglomeracji Orzysz, poprzez wyznaczenie jej w nowym kształcie.

Aglomeracja Orzysz została pierwotnie wyznaczona Rozporządzeniem Nr 4 Wojewody Warmińsko-Mazurskiego z dnia 11 stycznia 2006 r. w sprawie wyznaczenia aglomeracji Orzysz (Dz. Urz. Woj. Warm.-Maz. Nr 12, poz. 307, z późn. zm.).

Z uwagi na fakt, iż wyznaczona uprzednio aglomeracja nie będzie w stanie do 2015 r. spełnić wymaganych kryteriów, gdyż w jej granice włączono tereny o rozproszonej zabudowie, gdzie brak jest technicznego i ekonomicznego uzasadnienia budowy sieci kanalizacyjnej, należy zweryfikować jej granice.

Równoważna liczba mieszkańców (RLM) aglomeracji Orzysz wynosi 7 594. Wielkość RLM wyliczono uwzględniając:

- stałych mieszkańców aglomeracji (1 mieszkaniec = 1 RLM) – 7 048 RLM,
- miejsca noclegowe (1 miejsce noclegowe = 1 RLM) – 546 RLM (w przypadku turystów przyjmuje się bazę noclegową tj. liczbę zarejestrowanych miejsc noclegowych na terenie aglomeracji),
- ścieki przemysłowe, odprowadzane do systemu zbierania lub oczyszczalni ścieków komunalnych – 0 RLM.

Ścieki, pochodzące od 7 048 mieszkańców, poprzez system kanalizacji sanitarnej o długości 68,2 km, odprowadzane są do oczyszczalni ścieków o przepustowości średniej 693 m³/d, zlokalizowanej w miejscowości Mikosze (współrzędne geograficzne: 53°49'17" N, 21°55'14" E). Średniodobowa ilość ścieków komunalnych powstających w aglomeracji kształtuje się na poziomie ok. 736 m³. Oczyszczalnia ścieków spełnia wymagania określone w załączniku nr 1 do rozporządzenia Ministra Środowiska z dnia 24 lipca 2006 r. w sprawie warunków, jakie należy spełnić przy wprowadzaniu ścieków do wód lub do ziemi, oraz w sprawie substancji szczególnie szkodliwych dla środowiska wodnego (Dz. U. Nr 137, poz. 984, z późn. zm.). Obecnie nie planuje się podłączenia do systemów kanalizacji zbiorczej żadnych zakładów przemysłowych.

W nowotworzonej aglomeracji nie przewiduje się budowy sieci kanalizacyjnej, gdyż w jej obszar włącza się tereny już skanalizowane. Dlatego też wskaźnik długości sieci, obliczany, jako stosunek przewidywanej do obsługi przez budowany system kanalizacji zbiorczej liczby mieszkańców

aglomeracji i niezbędnej do realizacji długości sieci kanalizacyjnej, nie ma w powyższym przypadku zastosowania.

Istniejąca sieć kanalizacyjna zlokalizowana jest na terenach, które objęte są formami ochrony przyrody w rozumieniu ustawy z dnia 16 kwietnia 2004 r. o ochronie przyrody (Dz. U. z 2009 r. nr 151, poz. 1220, z późn. zm.), tj. na terenie:

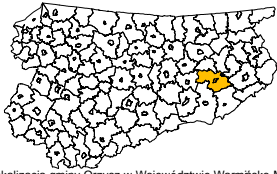
- Obszaru Chronionego Krajobrazu Jezior Orzyskich, uznawanego za formę ochrony przyrody obecnie na podstawie rozporządzenia Nr 152 Wojewody Warmińsko-Mazurskiego z dnia 13 listopada 2008 r. w sprawie Obszaru Chronionego Krajobrazu Jezior Orzyskich (Dz. Urz. Woj. Warm.-Maz. Nr 179, poz. 2637),
- Obszaru Chronionego Krajobrazu Krainy Wielkich Jezior Mazurskich, uznawanego za formę ochrony przyrody obecnie na podstawie uchwały nr XXII/430/12 Sejmiku Województwa Warmińsko-Mazurskiego z dnia 27 listopada 2012 r. w sprawie wyznaczenia Obszaru Chronionego Krajobrazu Krainy Wielkich Jezior Mazurskich (Dz. Urz. Woj. Warm.-Maz. z 2013 r. poz. 139),
- Obszaru Chronionego Krajobrazu Otuliny Mazurskiego Parku Krajobrazowego – Wschód, uznawanego za formę ochrony przyrody obecnie na podstawie rozporządzenia Nr 136 Wojewody Warmińsko-Mazurskiego z dnia 12 listopada 2008 r. w sprawie Obszaru Chronionego Krajobrazu Otuliny Mazurskiego Parku Krajobrazowego – Wschód (Dz. Urz. Woj. Warm.-Maz. Nr 178, poz. 2618),
- Obszaru specjalnej ochrony ptaków (OSOP) NATURA 2000 PLB280008 Puszcza Piska, wyznaczonego rozporządzeniem Ministra Środowiska z dnia 12 stycznia 2011 r. w sprawie obszarów specjalnej ochrony ptaków (Dz. U. Nr 25, poz. 133, z późn. zm.),
- Mazurskiego Parku Krajobrazowego, uznawanego za formę ochrony przyrody obecnie na podstawie rozporządzenia Nr 9 Wojewody Warmińsko-Mazurskiego z dnia 26 stycznia 2006 r. w sprawie Mazurskiego Parku Krajobrazowego (Dz. Urz. Woj. Warm.-Maz. Nr 20, poz. 506).

Na terenie aglomeracji Orzysz znajduje się ujęcie wody w miejscowości Orzysz, składające się z dwóch studni wierconych, wokół których zostały ustanowione strefy ochrony bezpośredniej (decyzja Starosty Piskiego z dnia 20 kwietnia 2004 r., znak: ROŚ.6223/10/04). W obrębie strefy obowiązują następujące zakazy, nakazy i ograniczenia:

- użytkowanie gruntów tylko do celów związanych z eksploatacją ujęcia wody,
- odprowadzanie wód opadowych w sposób uniemożliwiający przedostawanie się ich do urządzeń służących do poboru wody,
- zagospodarowanie terenu zielenią,
- ograniczenie do niezbędnych potrzeb przebywanie osób niezatrudnionych stale przy obsłudze urządzeń służących do poboru wody,
- odprowadzanie poza granicę terenu ochrony bezpośredniej ścieków z urządzeń sanitarnych przeznaczonych do użytku osób zatrudnionych przy obsłudze urządzeń służących do poboru wody,
- oznakowanie terenu poprzez umieszczenie na ogrodzeniu tablicy zawierającej informację o ujęciu wody i zakazie wstępu osób nieupoważnionych.

Obszary ochronne zbiorników wód śródlądowych nie zostały ustanowione.

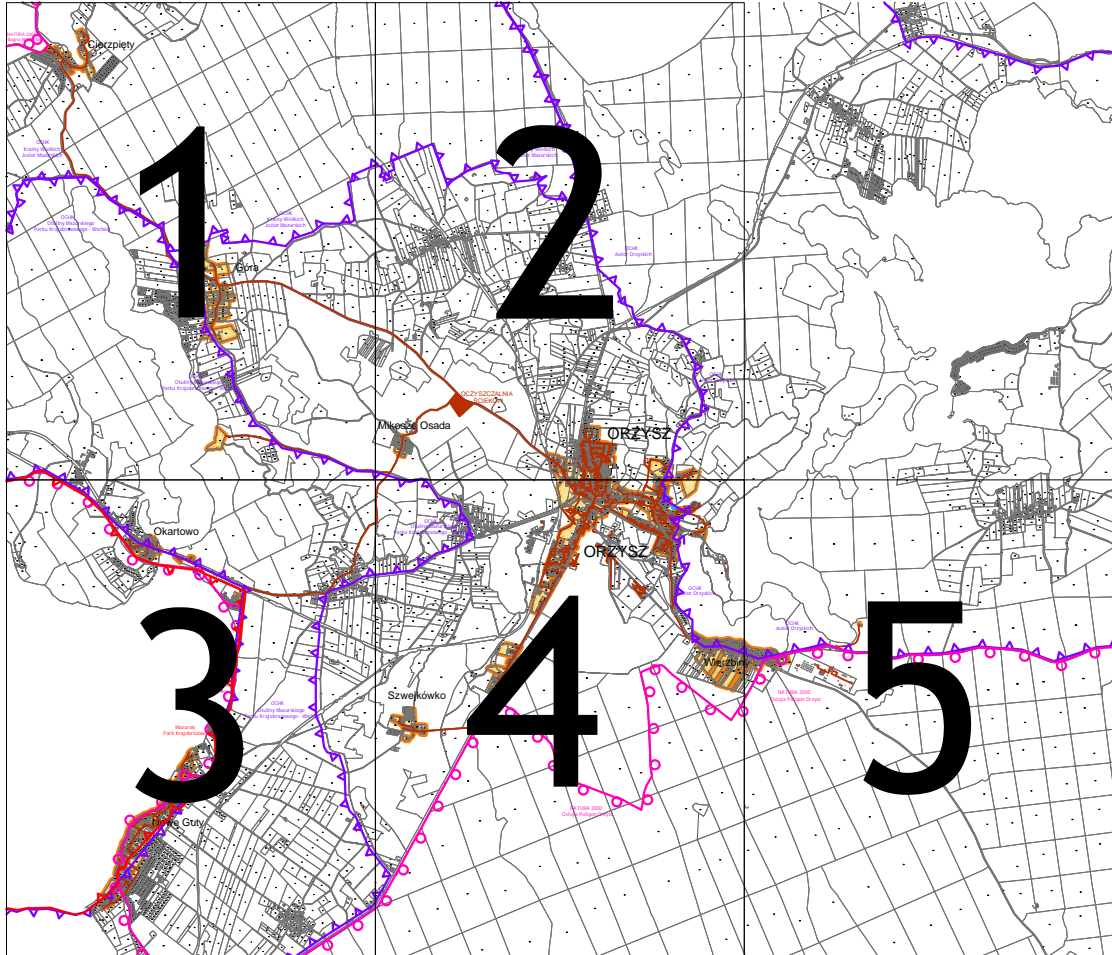
Weryfikacja aglomeracji jest działaniem niezbędnym z uwagi na określenie realnych możliwości wypełnienia przez aglomeracje wymogów Dyrektywy Rady 91/271/EWG dotyczącej oczyszczania ścieków komunalnych oraz zobowiązań określonych w Krajowym Programie Oczyszczania Ścieków Komunalnych.










■ lokalizacja gminy Orzysz w Województwie Warmińsko-Mazurskim

Aglomeracja Orzysz

skala 1:25 000



LEGENDA

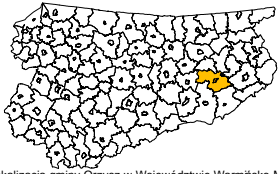
-  obszar aglomeracji Orzysz
-  sieć kanalizacji sanitarnej
-  oczyszczalnia ścieków
-  ujęcie wody wraz ze strefą ochrony bezpośredniej (niebieski okrąg)
-  granica Mazurskiego Parku Krajobrazowego
-  Obszar Chronionego Krajobrazu
-  obszar Natura 2000

Opracowanie graficzne:



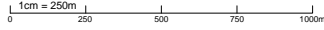
Warmińsko-Mazurskie Biuro
Planowania Przestrzennego w Olsztynie

kwiecień 2013 r.



Aglomeracja Orzysz

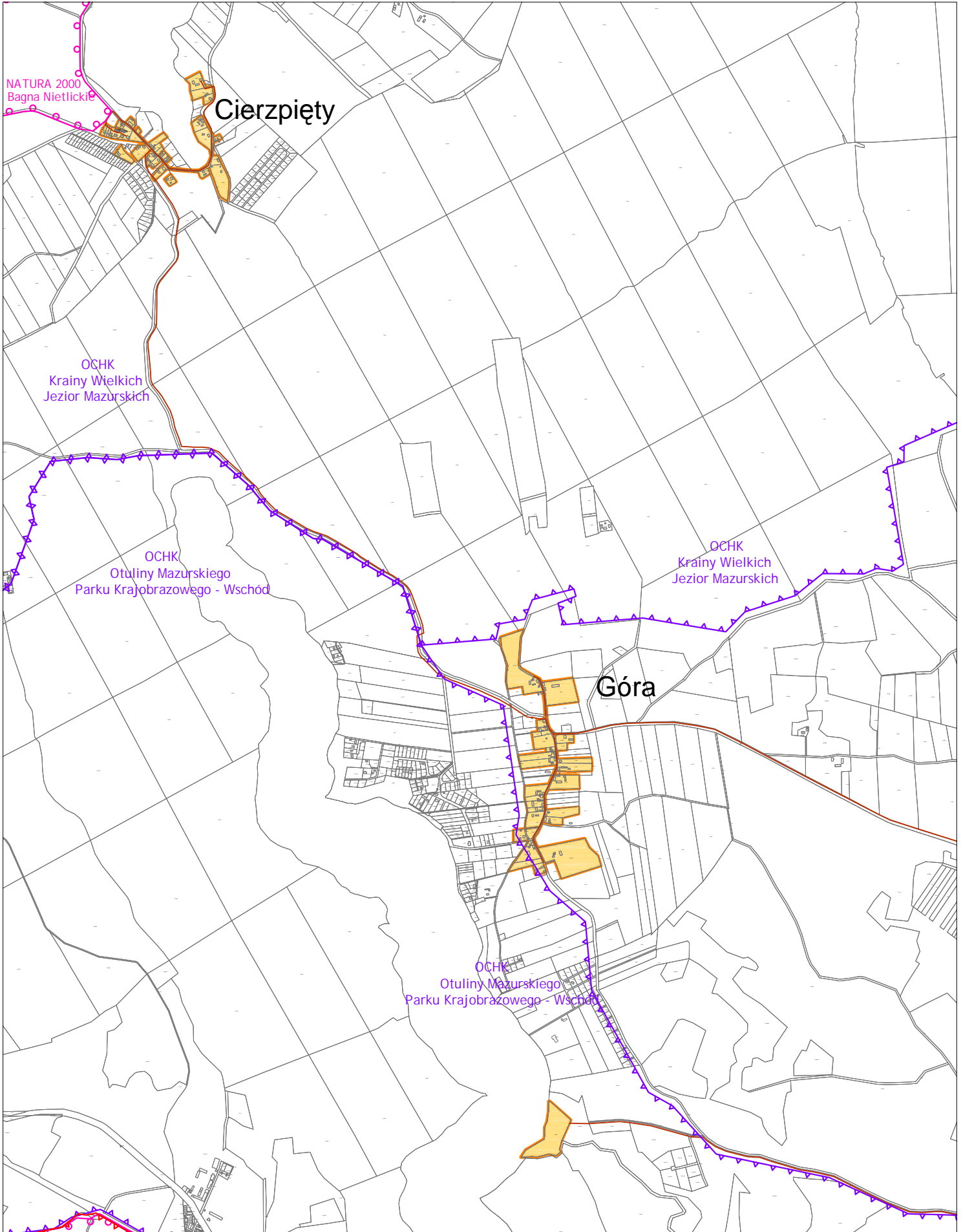
skala 1:25 000

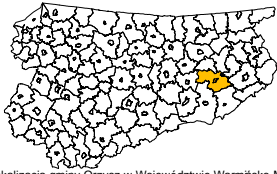


1	2	
3	4	5

Arkusz 1

■ lokalizacja gminy Orzysz w Województwie Warmińsko-Mazurskim





Aglomeracja Orzysz

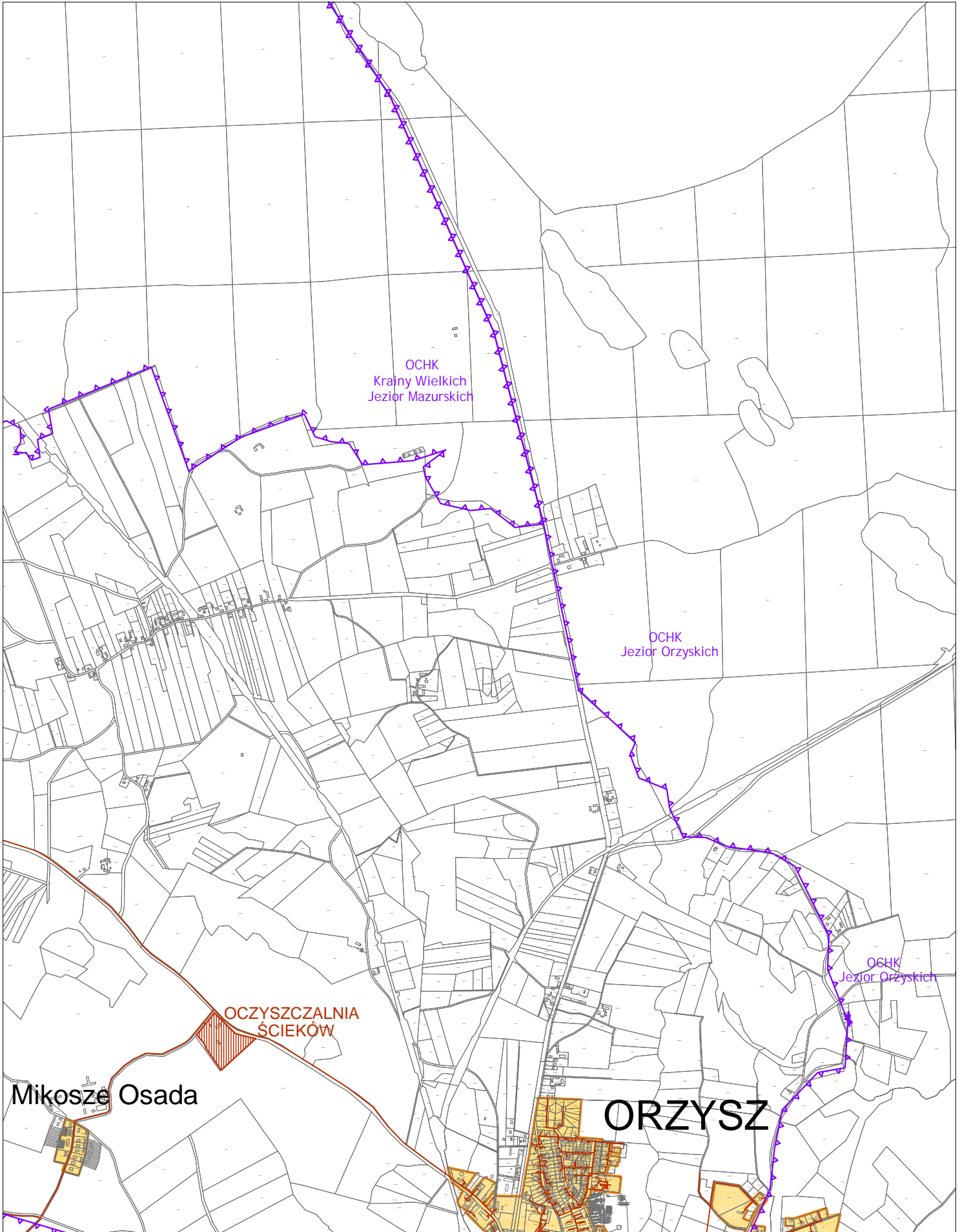
skala 1:25 000

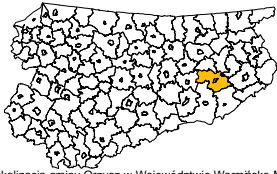


1	2	
3	4	5

Arkusz 2

■ lokalizacja gminy Orzysz w Województwie Warmińsko-Mazurskim





Aglomeracja Orzysz

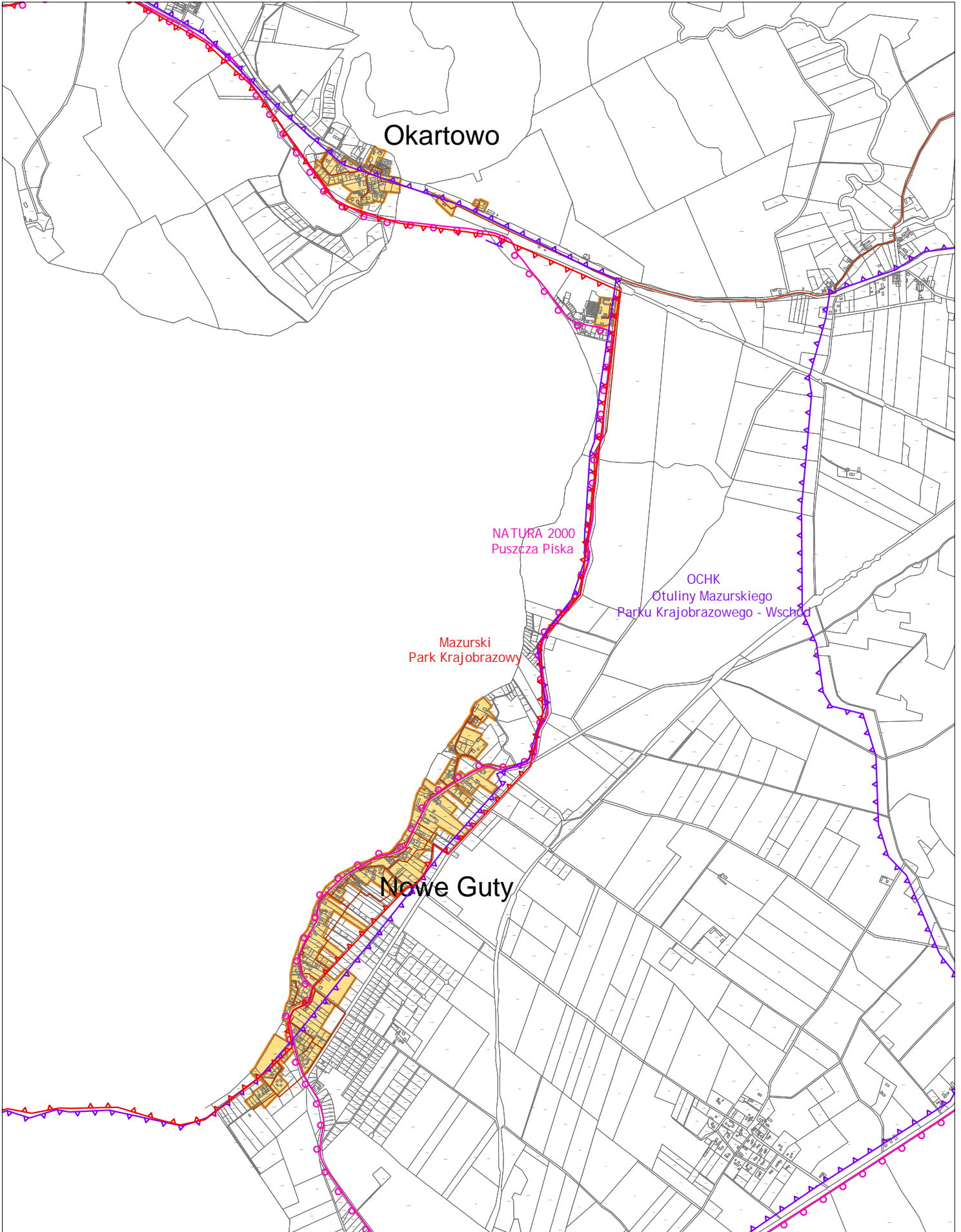
skala 1:25 000

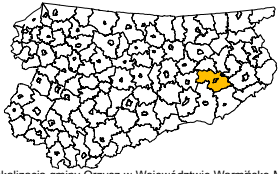


1	2
3	4
5	

Arkusz 3

■ lokalizacja gminy Orzysz w Województwie Warmińsko-Mazurskim





■ lokalizacja gminy Orzysz w Województwie Warmińsko-Mazurskim

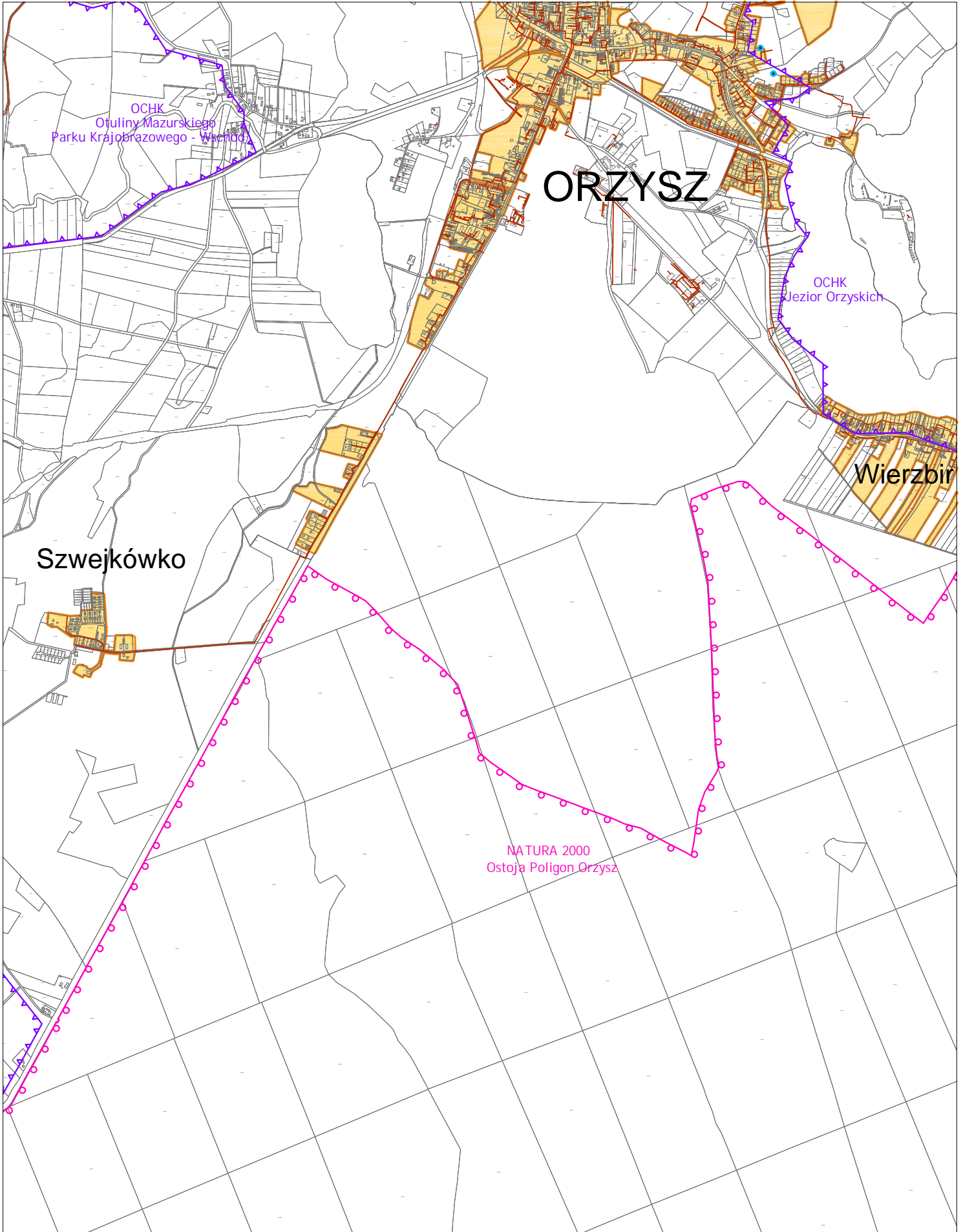
Aglomeracja Orzysz

skala 1:25 000



1	2
3	4

Arkusz 4



OCHK
Otuliny Mazurskiego
Parku Krajobrazowego - Wschód

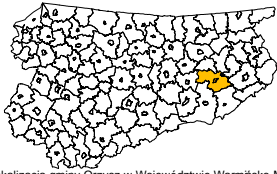
ORZYSZ

OCHK
Jezior Orzyskich

Wierzbir

Szwejkówko

NATURA 2000
Ostoja Poligon Orzysz



■ lokalizacja gminy Orzysz w Województwie Warmińsko-Mazurskim

Aglomeracja Orzysz

skala 1:25 000

1cm = 250m
0 250 500 750 1000m

1	2
3	4
	5

Arkusz 5

