

Uchwała Nr XXVI/517/13
Sejmiku Województwa Warmińsko-Mazurskiego
z dnia 23 kwietnia 2013 r.

dotycząca przyjęcia planu aglomeracji Młynary.

Na podstawie art. 18 pkt 20 ustawy z dnia 5 czerwca 1998 r. o samorządzie województwa (Dz. U. z 2001 r. Nr 142, poz. 1590, z późn. zm.), art. 43 ust. 2a ustawy z dnia 18 lipca 2001 r. Prawo wodne (Dz. U. z 2012 r. poz. 145, z późn. zm.) oraz w związku z § 4 ust. 4 Rozporządzenia Ministra Środowiska z dnia 1 lipca 2010 r. w sprawie sposobu wyznaczania obszaru i granic aglomeracji (Dz. U. Nr 137, poz. 922) uchwała się, co następuje:

§ 1

Przyjmuje się plan aglomeracji Młynary, stanowiący załącznik nr 1 do niniejszej uchwały, wraz z mapą aglomeracji Młynary, stanowiącą załącznik nr 2 do niniejszej uchwały.

§ 2

Plan aglomeracji Młynary, o którym mowa w § 1 podlega uzgodnieniu z Regionalnym Dyrektorem Ochrony Środowiska w Olsztynie, Dyrektorem Regionalnego Zarządu Gospodarki Wodnej w Gdańsku oraz zaopiniowaniu przez Radę Miejską w Młynarach.

§ 3

Wykonanie uchwały powierza się Zarządowi Województwa Warmińsko-Mazurskiego.

§ 4

Uchwała wchodzi w życie z dniem podjęcia.

Przewodniczący Sejmiku Województwa
Warmińsko-Mazurskiego

Julian Osiecki

Plan aglomeracji Młynary

Wyznacza się na terenie województwa warmińsko-mazurskiego aglomerację Młynary, położoną na terenie powiatu elbląskiego, obejmującą swym zasięgiem położone na terenie gminy Młynary: część miasta Młynary, część miejscowości Gardyny-Leśniczówka oraz część miejscowości Młynarska Wola.

1. Lokalizacja oczyszczalni ścieków – Młynary, ul. Dworcowa 32a.
2. Przepustowość oczyszczalni ścieków:
 - rzeczywista: $Q_{d\acute{s}r} = 360 \text{ m}^3/\text{d}$; $Q_{d\text{max}} = 500 \text{ m}^3/\text{d}$,
 - nominalna (projektowa): $Q_{d\acute{s}r} = 1\,150 \text{ m}^3/\text{d}$; $Q_{d\text{max}} = 1\,470 \text{ m}^3/\text{d}$.
3. Ścieki komunalne odprowadzane zbiorczą siecią kanalizacyjną – $390 \text{ m}^3/\text{d}$.
4. Długość i rodzaj sieci kanalizacyjnej istniejącej (bez przyłączy) – 8,4 km, w tym:
 - 7,7 km sieci grawitacyjnej,
 - 0,7 km sieci tłocznej.
5. Długość i rodzaj sieci kanalizacyjnej planowanej do budowy (bez przyłączy) – 0 km.
6. Liczba stałych mieszkańców obsługiwanych przez sieć istniejącą – 1 863.
7. Liczba stałych mieszkańców obsługiwanych przez sieć planowaną do budowy – 0.
8. Liczba turystów w sezonie turystyczno – wypoczynkowym obsługiwanych przez istniejącą sieć (w przeliczeniu na zarejestrowane miejsca noclegowe na terenie aglomeracji) – 0.
9. Liczba turystów w sezonie turystyczno – wypoczynkowym obsługiwanych przez sieć planowaną do budowy (w przeliczeniu na zarejestrowane miejsca noclegowe na terenie aglomeracji) – 0.
10. Równoważna liczba mieszkańców – 6 029.

Uzasadnienie

W dniu 31 sierpnia 2011 r. Sejmik Województwa Warmińsko-Mazurskiego podjął uchwałę w sprawie przystąpienia do wyznaczenia aglomeracji na terenie województwa warmińsko-mazurskiego. Na mocy powyższej uchwały wystąpiono do wszystkich gmin województwa warmińsko-mazurskiego z prośbą o wskazanie na ich terenie obszarów, na których zgodnie z art. 43 ust. 2a ustawy z dnia 18 lipca 2001 r. Prawo wodne (Dz. U. z 2012 r. poz. 145, z późn. zm.) oraz Rozporządzeniem Ministra Środowiska z dnia 1 lipca 2010 r. w sprawie sposobu wyznaczania obszaru i granic aglomeracji (Dz. U. Nr 137, poz. 922), możliwe jest utworzenie aglomeracji. Równocześnie wskazano potrzebę weryfikacji aglomeracji już istniejących pod kątem spełnienia przez nie wymogów dyrektywy Rady 91/271/EWG dotyczącej oczyszczania ścieków komunalnych.

Sejmik Województwa Warmińsko-Mazurskiego w podjętej uchwale wskazał gminom termin 4 miesięcy, tj. do końca grudnia 2011 r., na przedstawienie propozycji planu aglomeracji, przygotowanych zgodnie z ww. Rozporządzeniem Ministra Środowiska.

Z uwagi na fakt, iż brak jest prawnej możliwości wprowadzania zmian do rozporządzeń Wojewody wyznaczających aglomerację, zachodzi konieczność ponownego wyznaczenia danej aglomeracji przez Sejmik Województwa, zgodnie z obowiązującym Rozporządzeniem Ministra Środowiska z dnia 1 lipca 2010 r. w sprawie sposobu wyznaczania obszaru i granic aglomeracji. Powyższe zadanie umożliwia ustawa z dnia 5 stycznia 2011 r. o zmianie ustawy – Prawo wodne oraz niektórych innych ustaw (Dz. U. Nr 32, poz. 159), na mocy której Sejmik Województwa otrzymał prawo do likwidacji

w drodze uchwały, aglomeracji wyznaczonych przed dniem 15 listopada 2008 r. (art. 22 ust. 2 ww. ustawy).

Zgodnie z art. 43 ust. 2a ustawy z dnia 18 lipca 2001 r. Prawo wodne (Dz. U. z 2012 r. poz. 145, z późn. zm.) aglomeracje, o których mowa w art. 43 ustawy wyznacza sejmik województwa w drodze uchwały, po uzgodnieniu z właściwym regionalnym dyrektorem ochrony środowiska i właściwym dyrektorem regionalnego zarządu gospodarki wodnej oraz po zasięgnięciu opinii zainteresowanych gmin.

Zgodnie z § 4 ust. 4 Rozporządzenia Ministra Środowiska z dnia 1 lipca 2010 r. w sprawie sposobu wyznaczania obszaru i granic aglomeracji, dopiero zweryfikowana przez sejmik województwa propozycja planu aglomeracji podlega w dalszej kolejności uzgodnieniu i zaopiniowaniu przez właściwe organy.

W myśl powyższego rozporządzenia oraz art. 22 ust. 2 ww. ustawy z dnia 5 stycznia 2011 r. o zmianie ustawy – Prawo wodne oraz niektórych innych ustaw (Dz. U. Nr 32, poz. 159), po uzgodnieniu oraz zaopiniowaniu propozycji planu aglomeracji Młynary przez ww. organy, projekt uchwały w sprawie likwidacji aglomeracji Młynary, wyznaczonej Rozporządzeniem Nr 33 Wojewody Warmińsko-Mazurskiego z dnia 19 września 2005 r. w sprawie wyznaczenia aglomeracji Młynary (Dz. Urz. Woj. Warm.-Maz. Nr 132, poz. 1593), oraz w sprawie wyznaczenia aglomeracji Młynary zostanie następnie przedłożony przez Zarząd Województwa Warmińsko-Mazurskiego celem uchwalenia przez Sejmik Województwa Warmińsko-Mazurskiego.

Burmistrz Miasta i Gminy Młynary pismem z dnia 30.12.2011 r., znak: RG.7001-03/11 (uzupełnionym w dniach: 26.03.2012 r., 08.06.2012 r., 13.06.2012 r., 05.07.2012 r., 24.09.2012 r., 15.10.2012 r., 13.11.2012 r., 23.11.2012 r., 28.11.2012 r., 28.01.2013 r., 08.03.2013 r.) wystąpił z wnioskiem o korektę granic aglomeracji Młynary.

Agglomeracja Młynary została pierwotnie wyznaczona Rozporządzeniem Nr 33 Wojewody Warmińsko-Mazurskiego z dnia 19 września 2005 r. w sprawie wyznaczenia aglomeracji Młynary (Dz. Urz. Woj. Warm.-Maz. Nr 132, poz. 1593). W granice aglomeracji Młynary zostały włączone następujące miejscowości z terenu gminy Młynary: Młynary, Młynarska Wola, Kraskowo, Kurowo Braniewskie, Płonne, Zaścianki, Zastawno. Agglomeracja w takim kształcie nie będzie w stanie do 2015 r. spełnić wymaganych kryteriów, gdyż w jej granice włączono tereny o rozproszonej zabudowie, gdzie brak jest technicznego i ekonomicznego uzasadnienia budowy sieci kanalizacyjnej. Wobec powyższego celowe jest podjęcie działań zmierzających do zweryfikowania jej granic, poprzez wyłączenie terenów, które w obecnym stanie prawnym nie spełniłyby podstawowych kryteriów umożliwiających ich włączenie do aglomeracji.

W skład nowotworzonej aglomeracji Młynary wchodzi część miasta Młynary, część miejscowości Gardyny-Leśniczówka (dz. nr 176/1, 176/2 obręb Kraskowo) oraz część miejscowości Młynarska Wola (dz. nr 1, 2/1 obręb Młynarska Wola).

Równoważna liczba mieszkańców (RLM) aglomeracji Młynary wynosi 6 029. Wielkość RLM wyliczono uwzględniając:

- stałych mieszkańców aglomeracji (1 mieszkaniec = 1 RLM) – 1 863 RLM,
- miejsca noclegowe (1 miejsce noclegowe = 1 RLM) – 0 RLM (w przypadku turystów przyjmuje się bazę noclegową tj. liczbę zarejestrowanych miejsc noclegowych na terenie aglomeracji),
- ścieki przemysłowe, odprowadzane do systemu zbierania lub oczyszczalni ścieków komunalnych – 4 166 RLM.

Ścieki, pochodzące od 1 863 mieszkańców, poprzez system kanalizacji sanitarnej o długości 8,4 km, odprowadzane są do oczyszczalni ścieków o przepustowości $Q_{d\acute{s}r} = 360 \text{ m}^3/\text{d}$; $Q_{d\text{max}} = 500 \text{ m}^3/\text{d}$ (wg obowiązującego pozwolenia wodnoprawnego). Oczyszczalnia ścieków w Młynarach (współrzędne geograficzne: 54°11'28,41" N, 19°44'10,09" E) wybudowana została w latach 1991-1993. Projekt technologiczny zakładał oczyszczanie następujących ilości ścieków: $Q_{d\acute{s}r} = 1 150 \text{ m}^3/\text{d}$; $Q_{d\text{max}} = 1 470 \text{ m}^3/\text{d}$. Średniodobowa ilość ścieków komunalnych odprowadzanych zbiorczą siecią kanalizacyjną do oczyszczalni kształtuje się na poziomie ok. 390 m³, w tym ścieki przemysłowe (mleczarskie)

powstające na terenie aglomeracji stanowią 250 m³/d (BZT₅ = 1 000 mgO₂/l). Obecnie nie planuje się podłączenia do systemu kanalizacji zbiorczej nowych zakładów przemysłowych.

W nowotworzonej aglomeracji nie przewiduje się budowy sieci kanalizacyjnej, gdyż w jej obszar włącza się tereny już skanalizowane. Dlatego też wskaźnik długości sieci, obliczany, jako stosunek przewidywanej do obsługi przez budowany system kanalizacji zbiorczej liczby mieszkańców aglomeracji i niezbędnej do realizacji długości sieci kanalizacyjnej, nie ma w powyższym przypadku zastosowania.

W zasięgu aglomeracji Młynary nie występują tereny objęte formą ochrony przyrody w rozumieniu ustawy z dnia 16 kwietnia 2004 r. o ochronie przyrody (Dz. U. z 2009 r. nr 151, poz. 1220, z późn. zm.).

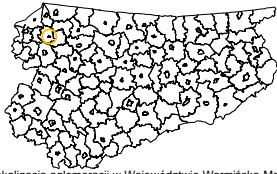
Na terenie aglomeracji Młynary znajdują się następujące ujęcia wód podziemnych:

- ujęcie głębinowe zlokalizowane na terenie Oddziału Produkcyjnego w Młynarach byłej Elbląskiej Spółdzielni Mleczarskiej, (obecnie na terenie zakładu produkcyjnego w Młynarach należącego do Spółdzielczej Mleczarni „Spomlek”), w którego skład wchodzi dwie studnie głębinowe Nr 1 i Nr 2, Stacja Uzdatniania Wody oraz dwa zbiorniki retencyjne na wodę surową; dla studni głębinowej Nr 1 i Nr 2 ustanowiono strefy ochrony bezpośredniej (Decyzja Starosty Elbląskiego z dnia 17 września 2001 r., znak: OŚR II-6220-2534/2001);
- ujęcie głębinowe zlokalizowane na terenie Miasta Młynary, w którego skład wchodzi dwie studnie głębinowe Nr 1 i Nr 2 (obie studnie znajdują się poza granicami aglomeracji) oraz Stacja Uzdatniania Wody (położona w granicach aglomeracji), dla których ustanowiono strefy ochrony bezpośredniej (Decyzja Starosty Elbląskiego z dnia 9 kwietnia 1999 r., znak: OŚR-6226/469/99).

Zgodnie z art. 21 ust. 1 ustawy z dnia 5 stycznia 2011 r. o zmianie ustawy - Prawo wodne oraz niektórych innych ustaw (Dz. U. Nr 32, poz. 159) strefy ochronne ujęć wody ustanowione przed dniem 1 stycznia 2002 r. wygasają z dniem 31 grudnia 2012 r. W związku z powyższym wymienione wyżej strefy ochronne wygasły z dniem 31 grudnia 2012 r. i według stanu na dzień podejmowania uchwały dotyczącej przyjęcia planu aglomeracji Młynary aglomeracja ta nie posiada ustanowionych stref ochronnych ujęć wody.

Obszary ochronne zbiorników wód śródlądowych nie zostały ustanowione.

Weryfikacja aglomeracji jest działaniem niezbędnym z uwagi na określenie realnych możliwości wypełnienia przez aglomeracje wymogów Dyrektywy Rady 91/271/EWG dotyczącej oczyszczania ścieków komunalnych oraz zobowiązań określonych w Krajowym Programie Oczyszczania Ścieków Komunalnych.



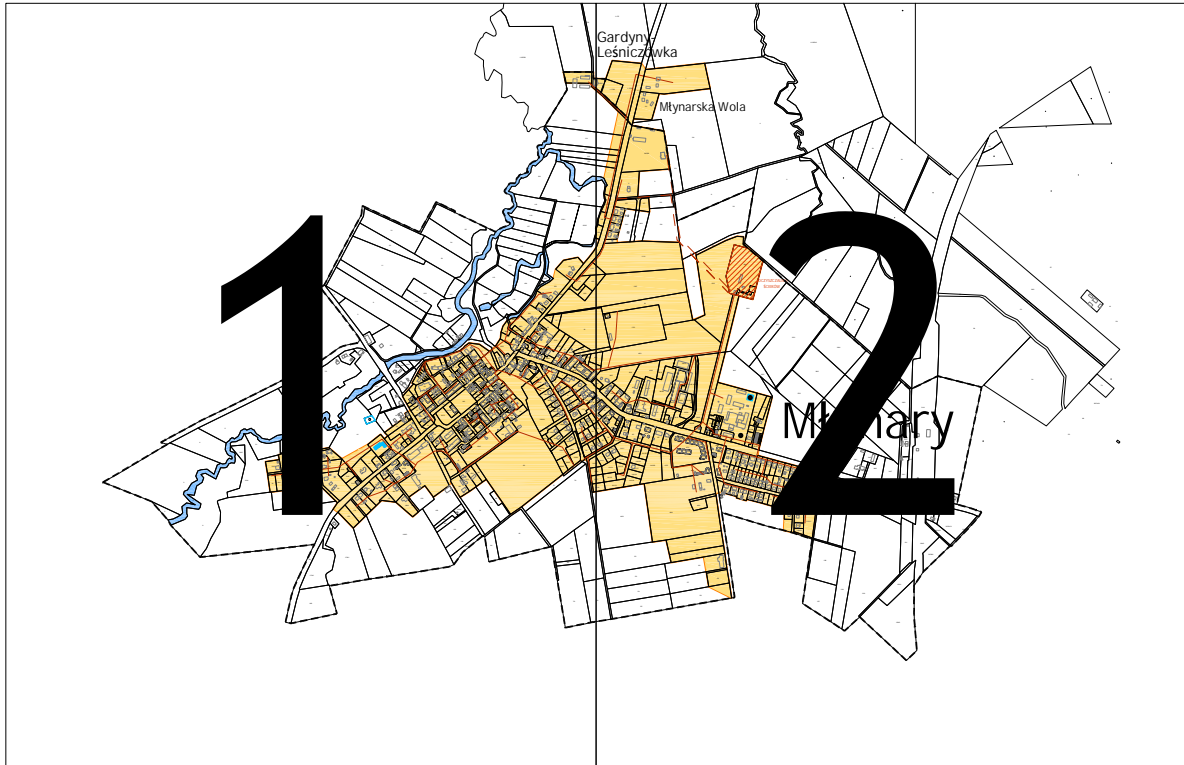
Aglomeracja Młynary

skala 1:10 000








lokalizacja aglomeracji w Województwie Warmińsko-Mazurskim

Schemat podziału na arkusze



LEGENDA

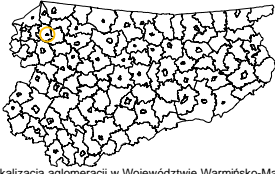
-  obszar aglomeracji Młynary
-  sieć kanalizacji sanitarnej grawitacyjnej
-  sieć kanalizacji sanitarnej tłocznej
-  oczyszczalnia ścieków
-  ujęcie wody
-  wody powierzchniowe
-  granica miasta Młynary
-  granica obrębu geodezyjnego

Opracowanie graficzne:



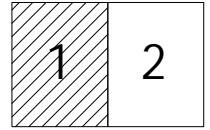
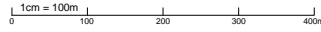
Warmińsko-Mazurskie Biuro
Planowania Przestrzennego w Olsztynie

marzec 2013 r.



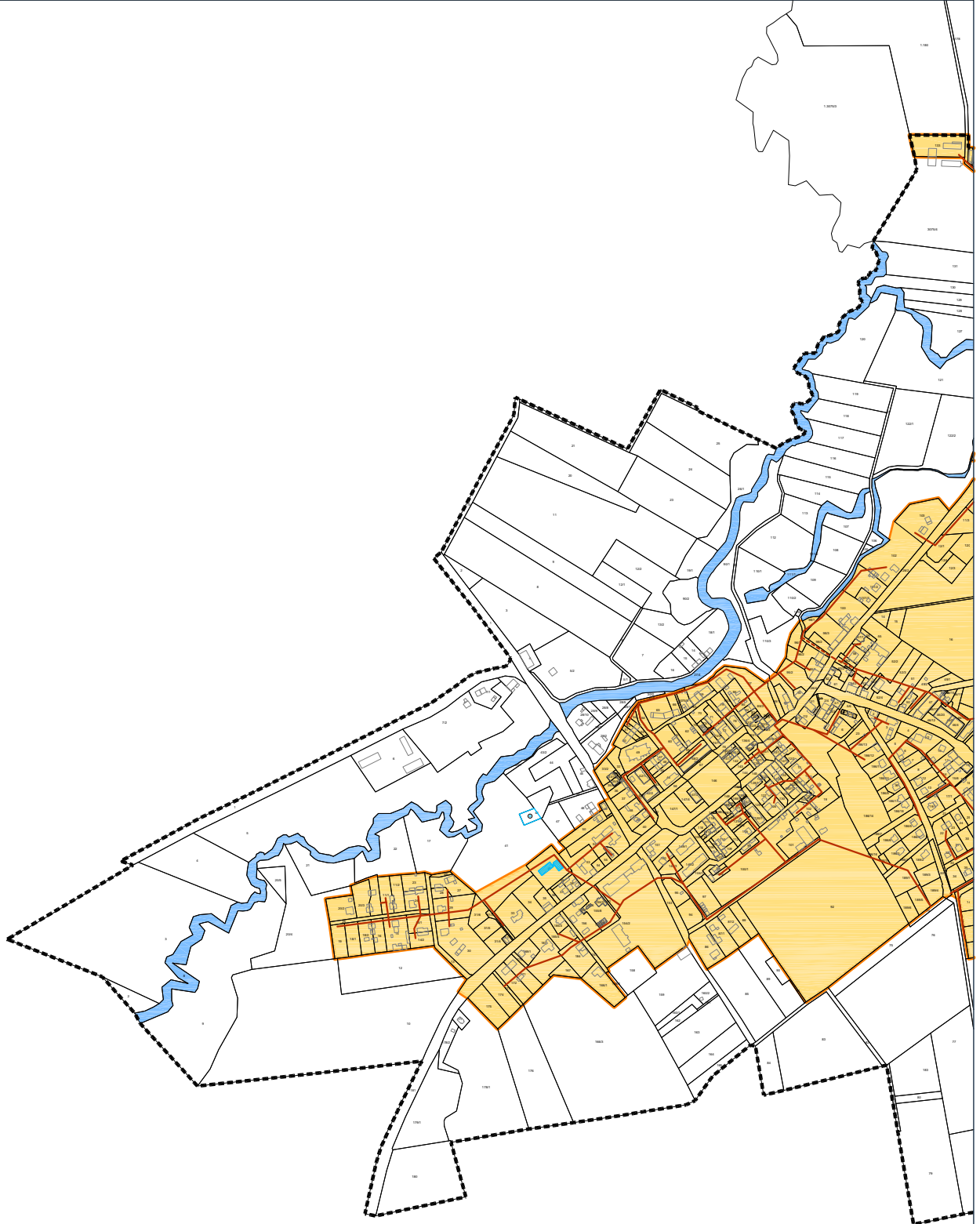
Aglomeracja Młynary

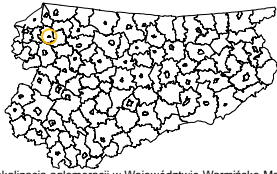
skala 1:10 000



Arkusz 1

📍 lokalizacja aglomeracji w Województwie Warmińsko-Mazurskim





Aglomeracja Młynary

skala 1:10 000



1

2

Arkusz 2

📍 lokalizacja aglomeracji w Województwie Warmińsko-Mazurskim

Gardyny-
Leśniczówka

Młynarska Wola

OCZYSZCZALNIA
ŚCIEKÓW

Młynary