

Uchwała Nr XXIII/460/12
Sejmiku Województwa Warmińsko-Mazurskiego
z dnia 28 grudnia 2012 r.

dotycząca przyjęcia planu aglomeracji Rybno.

Na podstawie art. 18 pkt 20 ustawy z dnia 5 czerwca 1998 r. o samorządzie województwa (Dz. U. z 2001 r. Nr 142, poz. 1590 ze zmianami: Dz. U. z 2002 r. Nr 23, poz. 220, Nr 62, poz. 558, Nr 214, poz. 1806, Nr 153, poz. 1271, z 2003 r. Nr 162, poz. 1568, z 2004 r. Nr 102, poz. 1055, Nr 116, poz. 1206, z 2006 r. Nr 126, poz. 875, Nr 227, poz. 1658, z 2007 r. Nr 173, poz. 1218, z 2008 r. Nr 180, poz. 1111, Nr 216, poz. 1370, Nr 223, poz. 1458, z 2009 r. Nr 157, poz. 1241, z 2010 r. Nr 28, poz. 142 i poz. 146, Nr 40, poz. 230, Nr 106, poz. 675, z 2011 r. Nr 21, poz. 113, Nr 149, poz. 887, Nr 217, poz. 1281), art. 43 ust. 2a ustawy z dnia 18 lipca 2001 r. Prawo wodne (Dz. U. z 2012 r. poz. 145) oraz w związku z § 4 ust. 4 Rozporządzenia Ministra Środowiska z dnia 1 lipca 2010 r. w sprawie sposobu wyznaczania obszaru i granic aglomeracji (Dz. U. Nr 137, poz. 922) uchwała się, co następuje:

§ 1

Przyjmuje się plan aglomeracji Rybno, stanowiący załącznik nr 1 do niniejszej uchwały, wraz z mapą aglomeracji Rybno, stanowiącą załącznik nr 2 do niniejszej uchwały.

§ 2

Plan aglomeracji Rybno, o którym mowa w § 1, podlega uzgodnieniu z Regionalnym Dyrektorem Ochrony Środowiska w Olsztynie, Dyrektorem Regionalnego Zarządu Gospodarki Wodnej w Gdańsku oraz zaopiniowaniu przez Radę Gminy Rybno.

§ 3

Wykonanie uchwały powierza się Zarządowi Województwa Warmińsko-Mazurskiego.

§ 4

Uchwała wchodzi w życie z dniem podjęcia.

Przewodniczący Sejmiku Województwa
Warmińsko-Mazurskiego

Julian Osiecki

Plan aglomeracji Rybno

Wyznacza się na terenie województwa warmińsko-mazurskiego aglomerację Rybno, położoną na terenie powiatu działdowskiego, obejmującą swym zasięgiem następujące miejscowości z terenu gminy Rybno: część miejscowości Rybno, Szczupliny oraz część miejscowości Tuczki.

- 1) Lokalizacja oczyszczalni ścieków – Rybno, działki nr 497/1i 498/1 obręb 15 – Rybno.
- 2) Przepustowość oczyszczalni ścieków:
 - średnia – 500 m³/d.
- 3) Ścieki komunalne odprowadzane zbiorczą siecią kanalizacyjną – 449 m³/d.
- 4) Długość i rodzaj sieci kanalizacyjnej istniejącej (bez przyłączy) – 26,9 km, w tym:
 - 15,9 km sieci grawitacyjnej,
 - 11,0 km sieci tłocznej.
- 5) Długość i rodzaj sieci kanalizacyjnej planowanej do budowy (bez przyłączy) – 0 km.
- 6) Liczba stałych mieszkańców obsługiwanych przez sieć istniejącą – 3 004.
- 7) Liczba stałych mieszkańców obsługiwanych przez sieć planowaną do budowy – 0.
- 8) Liczba turystów w sezonie turystyczno – wypoczynkowym obsługiwanych przez sieć istniejącą (w przeliczeniu na zarejestrowane miejsca noclegowe na terenie aglomeracji) – 0.
- 9) Liczba turystów w sezonie turystyczno – wypoczynkowym obsługiwanych przez sieć planowaną do budowy (w przeliczeniu na zarejestrowane miejsca noclegowe na terenie aglomeracji) – 0.
- 10) Równoważna liczba mieszkańców – 5 315.

Uzasadnienie

W dniu 31 sierpnia 2011 r. Sejmik Województwa Warmińsko-Mazurskiego podjął uchwałę w sprawie przystąpienia do wyznaczenia aglomeracji na terenie województwa warmińsko-mazurskiego. Na mocy powyższej uchwały wystąpiono do wszystkich gmin województwa warmińsko-mazurskiego z prośbą o wskazanie na ich terenie obszarów, na których zgodnie z art. 43 ust. 2a ustawy z dnia 18 lipca 2001 r. Prawo wodne (Dz. U. z 2012 r. poz. 145) oraz Rozporządzeniem Ministra Środowiska z dnia 1 lipca 2010 r. w sprawie sposobu wyznaczania obszaru i granic aglomeracji (Dz. U. Nr 137, poz. 922), możliwe jest utworzenie aglomeracji. Równocześnie wskazano potrzebę weryfikacji aglomeracji już istniejących pod kątem spełnienia przez nie wymogów dyrektywy Rady 91/271/EWG dotyczącej oczyszczania ścieków komunalnych.

Sejmik Województwa Warmińsko-Mazurskiego w podjętej uchwale wskazał gminom termin 4 miesięcy, tj. do końca grudnia 2011 r., na przedstawienie propozycji planu aglomeracji, przygotowanych zgodnie z ww. Rozporządzeniem Ministra Środowiska.

Z uwagi na fakt, iż brak jest prawnej możliwości wprowadzania zmian do rozporządzeń Wojewody wyznaczających aglomerację, zachodzi konieczność ponownego wyznaczenia danej aglomeracji przez Sejmik Województwa, zgodnie z obowiązującym Rozporządzeniem Ministra Środowiska z dnia 1 lipca 2010 r. w sprawie sposobu wyznaczania obszaru i granic aglomeracji. Powyższe zadanie umożliwia ustawa z dnia 5 stycznia 2011 r. o zmianie ustawy – Prawo wodne oraz niektórych innych ustaw (Dz. U. Nr 32, poz. 159), na mocy której Sejmik Województwa otrzymał prawo do likwidacji w drodze uchwały aglomeracji wyznaczonych przed dniem 15 listopada 2008 r. (art. 22 ust. 2 ww. ustawy).

Zgodnie z art. 43 ust. 2a ustawy z dnia 18 lipca 2001 r. Prawo wodne (Dz. U. z 2012 r. poz. 145) aglomeracje, o których mowa w art. 43 ustawy wyznacza sejmik województwa w drodze uchwały, po uzgodnieniu z właściwym regionalnym dyrektorem ochrony środowiska i właściwym dyrektorem regionalnego zarządu gospodarki wodnej oraz po zasięgnięciu opinii zainteresowanych gmin.

Zgodnie z § 4 ust. 4 Rozporządzenia Ministra Środowiska z dnia 1 lipca 2010 r. w sprawie sposobu wyznaczania obszaru i granic aglomeracji, dopiero zweryfikowana przez sejmik województwa propozycja planu aglomeracji podlega w dalszej kolejności uzgodnieniu i zaopiniowaniu przez właściwe organy.

W myśl powyższego rozporządzenia oraz art. 22 ust. 2 ww. ustawy z dnia 5 stycznia 2011 r. o zmianie ustawy – Prawo wodne oraz niektórych innych ustaw (Dz. U. Nr 32, poz. 159), po uzgodnieniu oraz zaopiniowaniu propozycji planu aglomeracji Rybno przez ww. organy, projekt uchwały w sprawie likwidacji aglomeracji Rybno, wyznaczonej Rozporządzeniem Nr 20 Wojewody Warmińsko-Mazurskiego z dnia 17 marca 2006 r. w sprawie wyznaczenia aglomeracji Rybno (Dz. Urz. Woj. Warm.-Maz. Nr 42, poz. 870), oraz w sprawie wyznaczenia aglomeracji Rybno zostanie następnie przedłożony przez Zarząd Województwa Warmińsko-Mazurskiego celem uchwalenia przez Sejmik Województwa Warmińsko-Mazurskiego.

Wójt Gminy Rybno pismem z dnia 29.12.2011 r., znak: PIK.7021.24.2011 (uzupełnionym w dniach: 23.02.2012 r., 23.03.2012 r., 10.05.2012 r., 05.06.2012 r., 13.08.2012 r., 13.09.2012 r. i 18.10.2012 r.) wystąpił z wnioskiem o likwidację aglomeracji Rybno i wyznaczenie jej w nowym kształcie.

Agglomeracja Rybno została pierwotnie wyznaczona Rozporządzeniem Nr 20 Wojewody Warmińsko-Mazurskiego z dnia 17 marca 2006 r. w sprawie wyznaczenia aglomeracji Rybno (Dz. Urz. Woj. Warm.-Maz. Nr 42, poz. 870).

Z uwagi na fakt, iż wyznaczona uprzednio aglomeracja nie będzie w stanie do 2015 r. spełnić wymaganych kryteriów, gdyż w jej granice włączono tereny o rozproszonej zabudowie, gdzie brak jest technicznego i ekonomicznego uzasadnienia budowy sieci kanalizacyjnej, należy zweryfikować jej granice.

Równoważna liczba mieszkańców (RLM) aglomeracji Rybno wynosi 5 315. Wielkość RLM wyliczono uwzględniając:

- stałych mieszkańców aglomeracji (1 mieszkaniec = 1 RLM) – 3 004 RLM,
- miejsca noclegowe (1 miejsce noclegowe = 1 RLM) – 0 RLM (w przypadku turystów przyjmuje się bazę noclegową tj. liczbę zarejestrowanych miejsc noclegowych na terenie aglomeracji),
- ścieki przemysłowe, odprowadzane do systemu zbierania lub oczyszczalni ścieków komunalnych – 2 311 RLM.

Ścieki, pochodzące od 3 004 mieszkańców, poprzez system kanalizacji sanitarnej o długości 26,9 km, odprowadzane są do oczyszczalni ścieków o przepustowości średniej 500 m³/d, zlokalizowanej w miejscowości Rybno (współrzędne geograficzne: 53°22'18'' N, 19°56'17'' E). Średniodobowa ilość ścieków komunalnych powstających w aglomeracji kształtuje się na poziomie ok. 449 m³(BZT₅= 612,0 mgO₂/dm³). Średniodobowa ilość ścieków przemysłowych odprowadzanych do oczyszczalni ścieków wynosi ok. 44,5 m³(BZT₅= 3 115,5 mgO₂/dm³). Obecnie nie planuje się podłączenia do systemów kanalizacji zbiorczej żadnych zakładów przemysłowych.

W nowotworzonej aglomeracji nie przewiduje się budowy sieci kanalizacyjnej, gdyż w jej obszar włącza się tereny już skanalizowane. Dlatego też wskaźnik długości sieci, obliczany jako stosunek przewidywanej do obsługi przez budowany system kanalizacji zbiorczej liczby mieszkańców aglomeracji i niezbędnej do realizacji długości sieci kanalizacyjnej, nie ma w powyższym przypadku zastosowania.

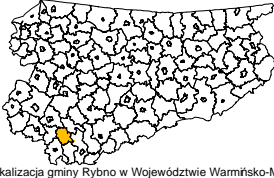
Istniejąca sieć kanalizacyjna zlokalizowana jest na terenach objętych formą ochrony przyrody w rozumieniu ustawy z dnia 16 kwietnia 2004 r. o ochronie przyrody (Dz. U. Nr 151, poz. 1220, z późn. zm.), tj. na terenie:

- Welskiego Parku Krajobrazowego, wyznaczonego Rozporządzeniem Nr 34 Wojewody Warmińsko-Mazurskiego z dnia 27 września 2005 r. w sprawie Welskiego Parku Krajobrazowego (Dz. Urz. Woj. Warm.-Maz. Nr 140, poz. 1646),
- Obszaru Chronionego Krajobrazu Otuliny Welskiego Parku Krajobrazowego – Dębień, wyznaczonego Rozporządzeniem Nr 28 Wojewody Warmińsko-Mazurskiego z dnia 23 kwietnia 2008 r. w sprawie Obszaru Chronionego Krajobrazu Otuliny Welskiego Parku Krajobrazowego – Dębień (Dz. Urz. Woj. Warm.-Maz. Nr 70, poz. 1344),
- Obszaru Chronionego Krajobrazu - Grzybiny, wyznaczonego Rozporządzeniem Nr 24 Wojewody Warmińsko-Mazurskiego z dnia 23 kwietnia 2008 r. w sprawie Obszaru Chronionego Krajobrazu - Grzybiny (Dz. Urz. Woj. Warm.-Maz. Nr 70, poz. 1340),
- obszaru mającego znaczenie dla Wspólnoty Ostoja Welska PLH 280014 (zatwierdzonego decyzją Komisji z dnia 10 stycznia 2011 r. w sprawie przyjęcia na mocy dyrektywy Rady 92/43/EWG czwartego zaktualizowanego wykazu terenów mających znaczenie dla Wspólnoty składających się na kontynentalny region biogeograficzny (notyfikowaną jako dokument nr C(2010) 9669) - Dz. Urz. UE L 33 z dnia 8 lutego 2011 r., str. 146-411).

Na terenie miejscowości Rybno znajduje się komunalne ujęcie wody podziemnej, które zaspokaja potrzeby socjalno-bytowe, gospodarcze i produkcyjne mieszkańców. Ujęcie to nie posiada ustanowionych stref ochronnych.

Obszary ochronne zbiorników wód śródlądowych nie zostały ustanowione.

Weryfikacja aglomeracji jest działaniem niezbędnym z uwagi na określenie realnych możliwości wypełnienia przez aglomeracje wymogów Dyrektywy Rady 91/271/EWG dotyczącej oczyszczania ścieków komunalnych oraz zobowiązań określonych w Krajowym Programie Oczyszczania Ścieków Komunalnych.



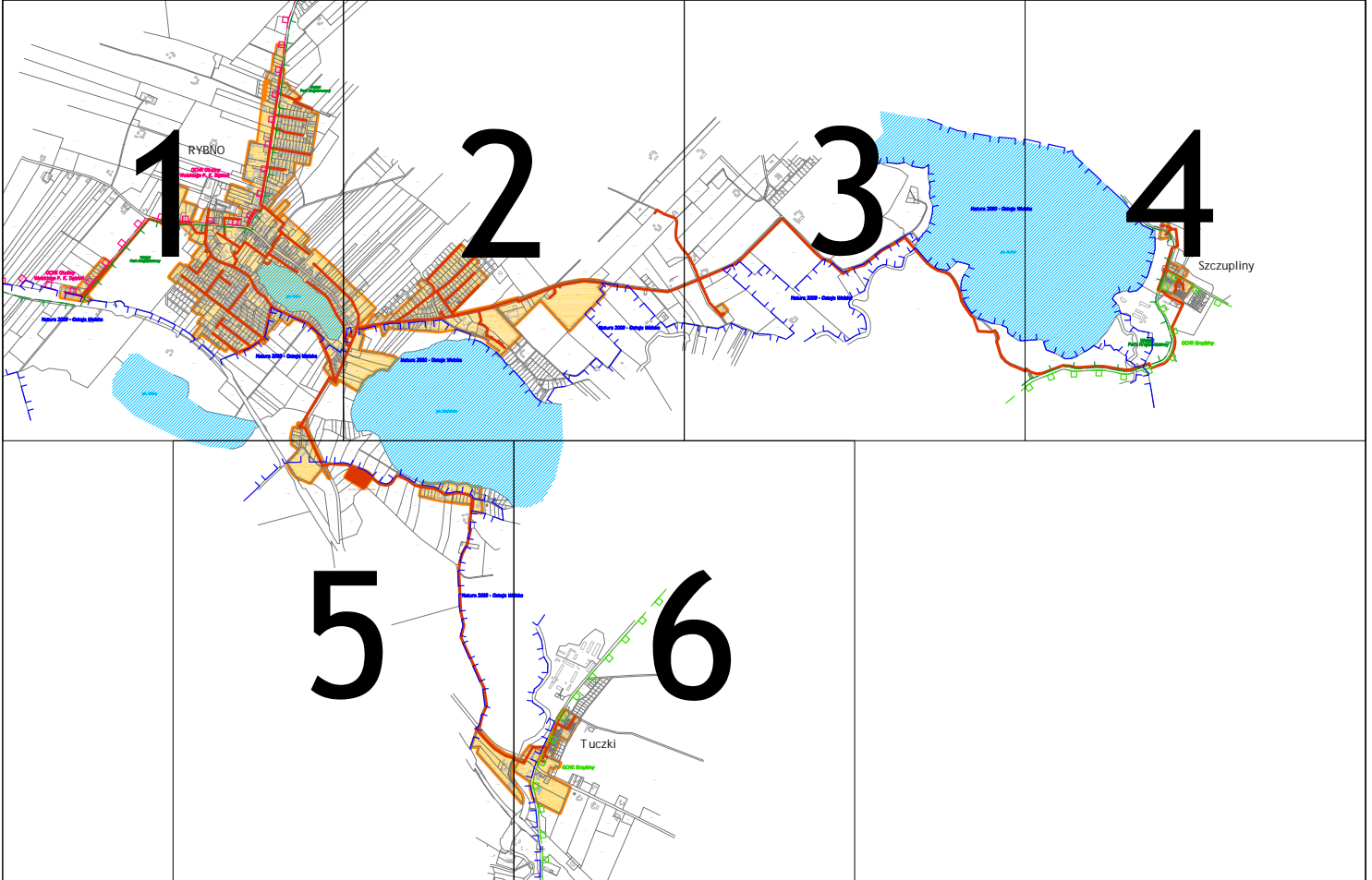
Aglomeracja Rybno








skala 1:10 000

1 cm = 100m


lokalizacja gminy Rybno w Województwie Warmińsko-Mazurskim

Schemat podziału na arkusze



-  obszar aglomeracji Rybno
-  istniejąca sieć kanalizacji sanitarnej
-  teren oczyszczalni ścieków
-  Natura 2000 - Ostoja Welska
-  granica Obszaru Chronionego Krajobrazu "Grzybiny"
-  granica Obszaru Chronionego Krajobrazu "Otuliny Welskiego Parku Krajobrazowego - Dębień"
-  granica Welskiego Parku Krajobrazowego

Opracowanie graficzne:

 Warmińsko-Mazurskie Biuro
Planowania Przestrzennego w Olsztynie

wrzesień 2012 r.

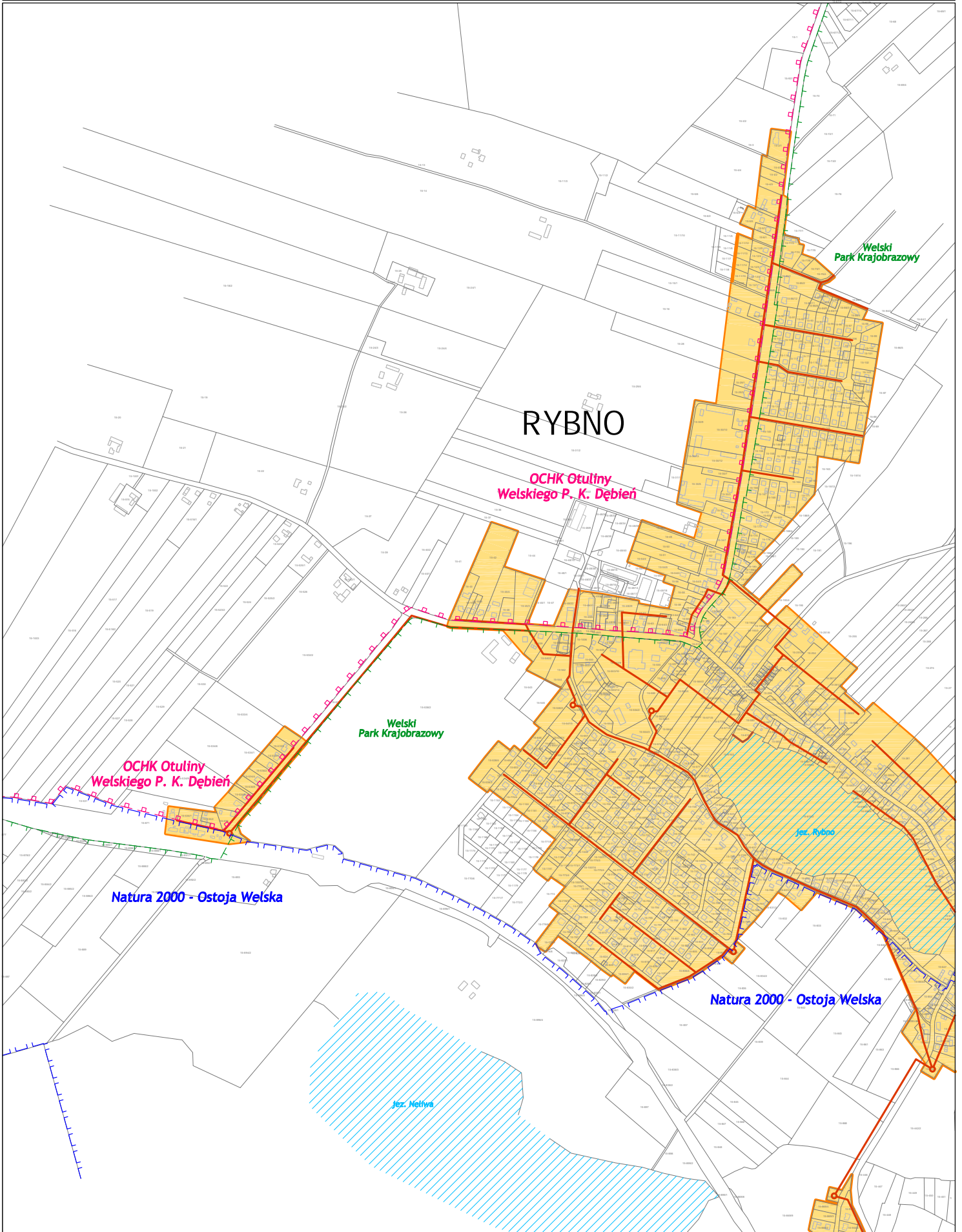
Aglomeracja Rybno

skala 1:10 000



1	2	3	4
5	6		

Arkusz 1



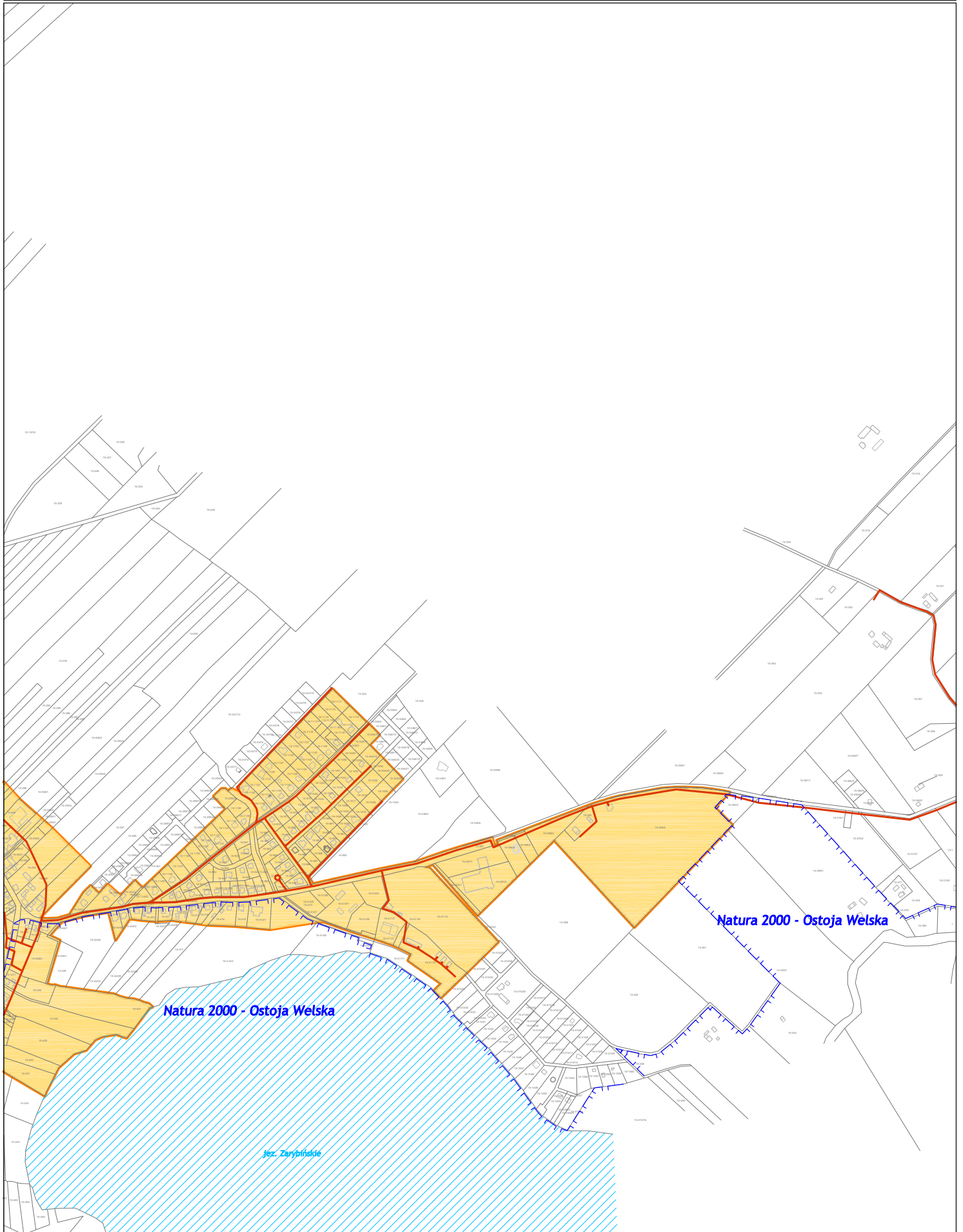
Aglomeracja Rybno

skala 1:10 000

0 1cm = 100m 100 200 300 400m

1	2	3	4
5	6		

Arkusz 2



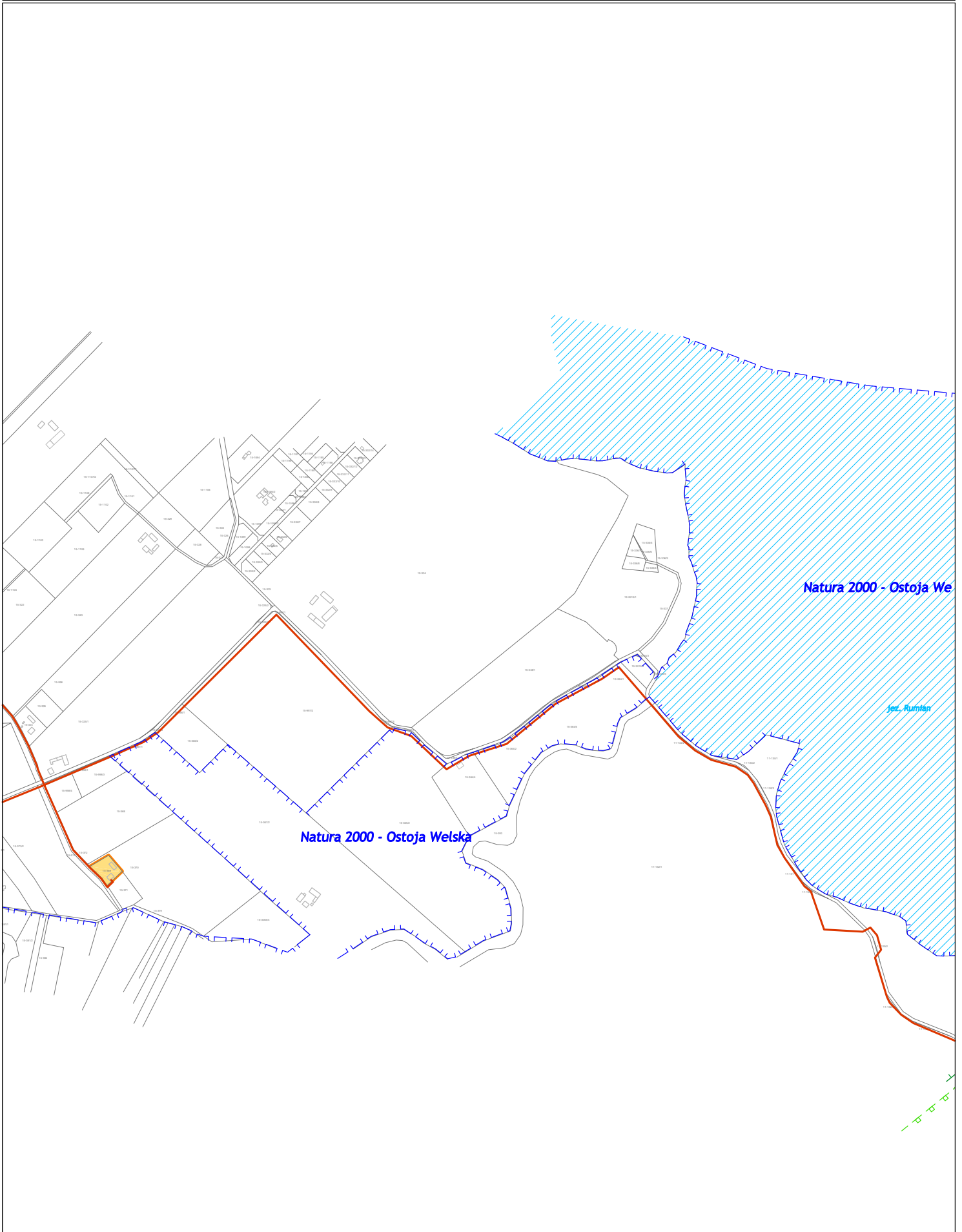
Aglomeracja Rybno

skala 1:10 000

0 100m 200 300 400m

1	2	3	4
	5	6	

Arkusz 3



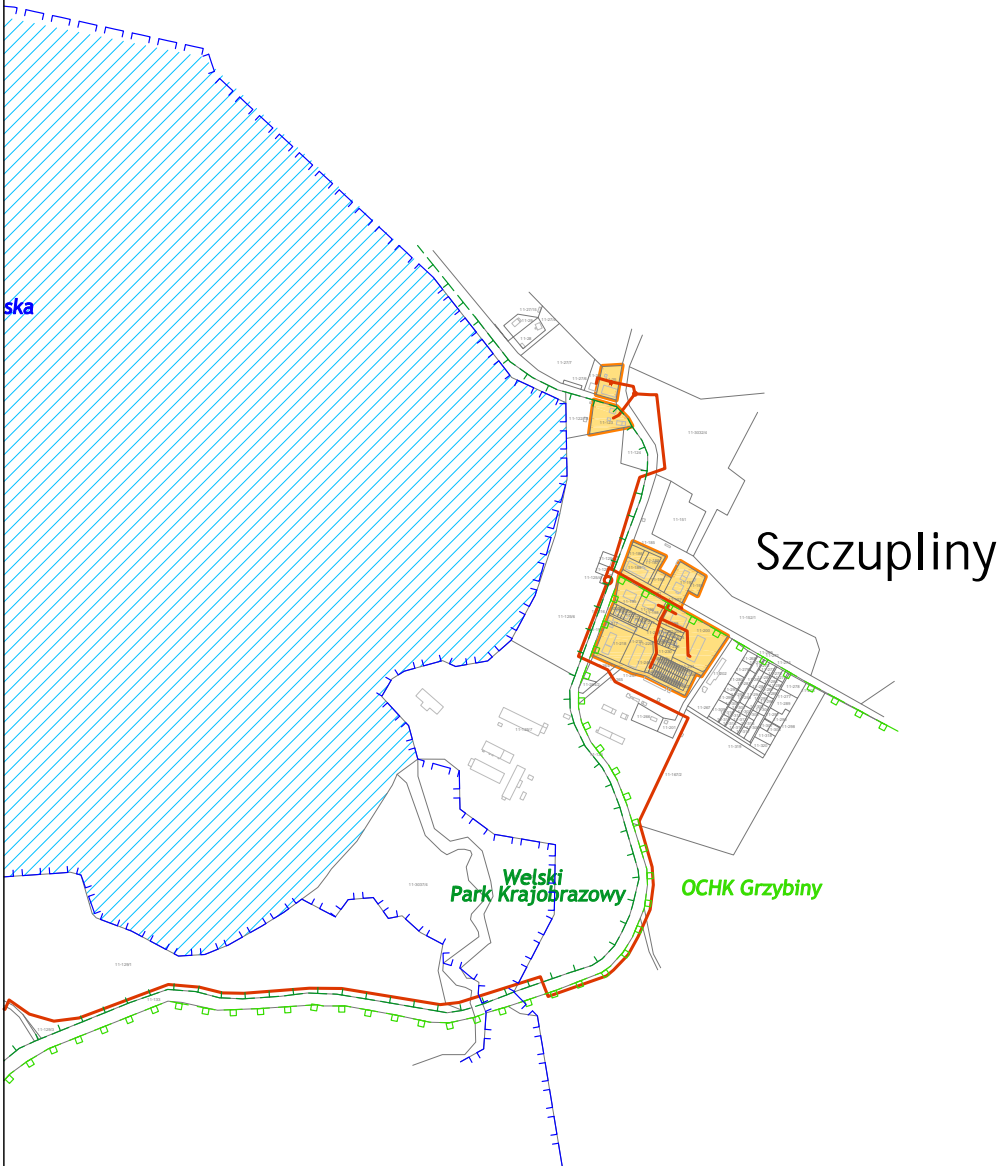
Aglomeracja Rybno

skala 1:10 000



1	2	3	4
5	6		

Arkusz 4



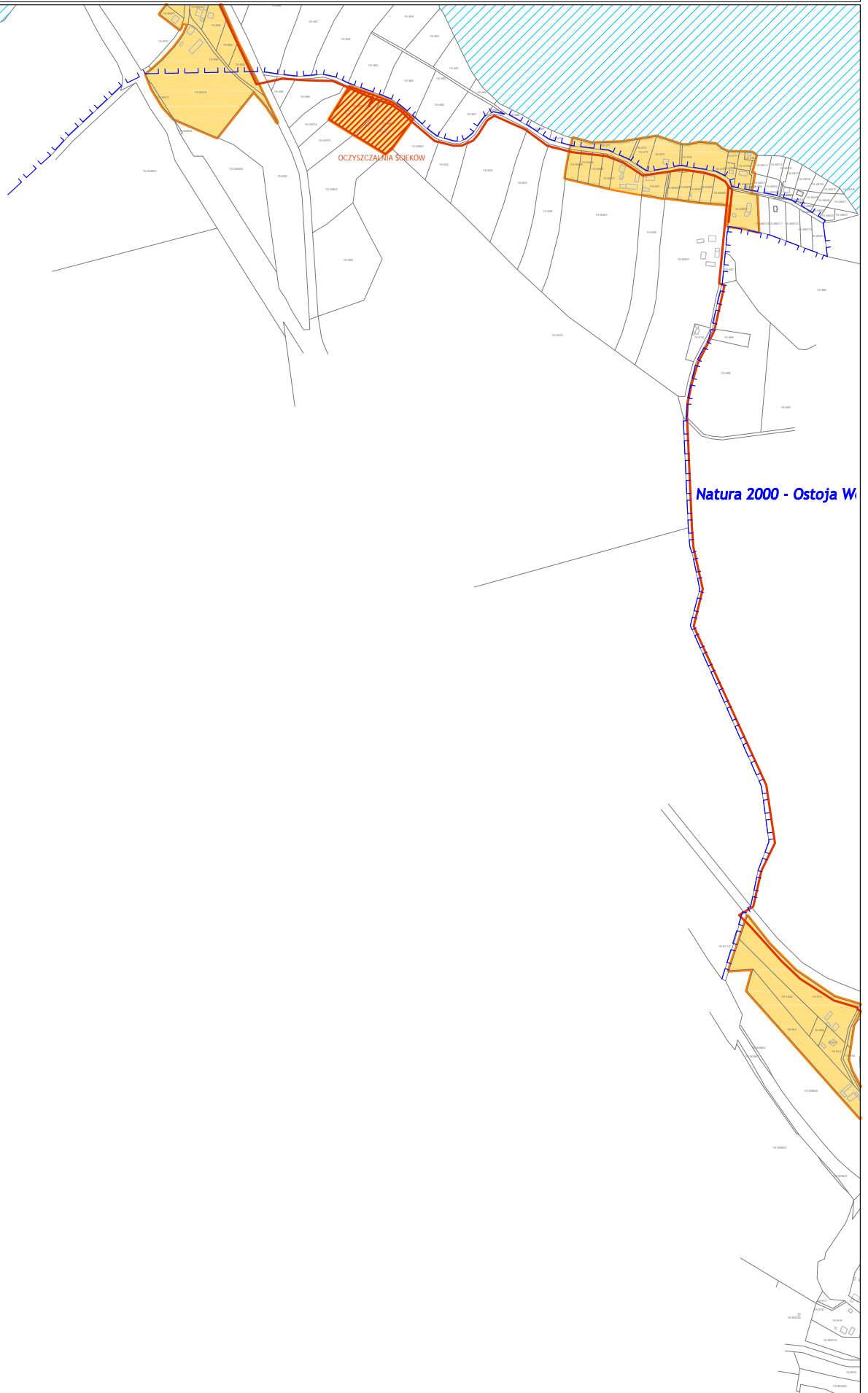
Aglomeracja Rybno

skala 1:10 000

1 cm = 100m

1	2	3	4
5		6	

Arkusz 5



Aglomeracja Rybno

skala 1:10 000

0 100m 200 300 400m

1	2	3	4
5	6		

Arkusz 6

