

Uchwała Nr XXIII/459/12
Sejmiku Województwa Warmińsko-Mazurskiego
z dnia 28 grudnia 2012 r.

dotycząca przyjęcia planu aglomeracji Sępopol.

Na podstawie art. 18 pkt 20 ustawy z dnia 5 czerwca 1998 r. o samorządzie województwa (Dz. U. z 2001 r. Nr 142, poz. 1590 ze zmianami: Dz. U. z 2002 r. Nr 23, poz. 220, Nr 62, poz. 558, Nr 214, poz. 1806, Nr 153, poz. 1271, z 2003 r. Nr 162, poz. 1568, z 2004 r. Nr 102, poz. 1055, Nr 116, poz. 1206, z 2006 r. Nr 126, poz. 875, Nr 227, poz. 1658, z 2007 r. Nr 173, poz. 1218, z 2008 r. Nr 180, poz. 1111, Nr 216, poz. 1370, Nr 223, poz. 1458, z 2009 r. Nr 157, poz. 1241, z 2010 r. Nr 28, poz. 142 i poz. 146, Nr 40, poz. 230, Nr 106, poz. 675, z 2011 r. Nr 21, poz. 113, Nr 149, poz. 887, Nr 217, poz. 1281), art. 43 ust. 2a ustawy z dnia 18 lipca 2001 r. Prawo wodne (Dz. U. z 2012 r. poz. 145) oraz w związku z § 4 ust. 4 Rozporządzenia Ministra Środowiska z dnia 1 lipca 2010 r. w sprawie sposobu wyznaczania obszaru i granic aglomeracji (Dz. U. Nr 137, poz. 922) uchwała się, co następuje:

§ 1

Przyjmuje się plan aglomeracji Sępopol, stanowiący załącznik nr 1 do niniejszej uchwały, wraz z mapą aglomeracji Sępopol, stanowiącą załącznik nr 2 do niniejszej uchwały.

§ 2

Plan aglomeracji Sępopol, o którym mowa w § 1 podlega uzgodnieniu z Regionalnym Dyrektorem Ochrony Środowiska w Olsztynie, Dyrektorem Regionalnego Zarządu Gospodarki Wodnej w Warszawie oraz zaopiniowaniu przez Radę Miejską w Sępopolu.

§ 3

Wykonanie uchwały powierza się Zarządowi Województwa Warmińsko-Mazurskiego.

§ 4

Uchwała wchodzi w życie z dniem podjęcia.

Przewodniczący Sejmiku Województwa
Warmińsko-Mazurskiego

Julian Osiecki

Plan aglomeracji Sępapol

Wyznacza się na terenie województwa warmińsko-mazurskiego aglomerację Sępapol, położoną na terenie powiatu bartoszyckiego, obejmującą swym zasięgiem część miasta Sępapol.

- 1) Lokalizacja oczyszczalni ścieków – Sępapol, ul. Lipowa.
- 2) Przepustowość oczyszczalni ścieków:
 - średnia – 330 m³/d,
 - maksymalna – 440 m³/d.
- 3) Ścieki komunalne odprowadzane zbiorczą siecią kanalizacyjną – 137,53 m³/d.
- 4) Długość i rodzaj sieci kanalizacyjnej istniejącej (bez przyłączy) – 14,695 km, w tym:
 - 10,612 km sieci grawitacyjnej,
 - 4,083 km sieci tłocznej.
- 5) Długość i rodzaj sieci kanalizacyjnej planowanej do budowy (bez przyłączy) – 1,644 km.
- 6) Liczba stałych mieszkańców obsługiwanych przez sieć istniejącą – 1 395.
- 7) Liczba stałych mieszkańców obsługiwanych przez sieć planowaną do budowy – 805.
- 8) Liczba turystów w sezonie turystyczno – wypoczynkowym obsługiwanych przez sieć istniejącą (w przeliczeniu na zarejestrowane miejsca noclegowe na terenie aglomeracji) – 0.
- 9) Liczba turystów w sezonie turystyczno – wypoczynkowym obsługiwanych przez sieć planowaną do budowy (w przeliczeniu na zarejestrowane miejsca noclegowe na terenie aglomeracji) – 0.
- 10) Równoważna liczba mieszkańców – 2 200.

Uzasadnienie

W dniu 31 sierpnia 2011 r. Sejmik Województwa Warmińsko-Mazurskiego podjął uchwałę w sprawie przystąpienia do wyznaczenia aglomeracji na terenie województwa warmińsko-mazurskiego. Na mocy powyższej uchwały wystąpiono do wszystkich gmin województwa warmińsko-mazurskiego z prośbą o wskazanie na ich terenie obszarów, na których zgodnie z art. 43 ust. 2a ustawy z dnia 18 lipca 2001 r. Prawo wodne (Dz. U. z 2012 r. poz. 145) oraz Rozporządzeniem Ministra Środowiska z dnia 1 lipca 2010 r. w sprawie sposobu wyznaczania obszaru i granic aglomeracji (Dz. U. Nr 137, poz. 922), możliwe jest utworzenie aglomeracji. Równocześnie wskazano potrzebę weryfikacji aglomeracji już istniejących pod kątem spełnienia przez nie wymogów dyrektywy Rady 91/271/EWG dotyczącej oczyszczania ścieków komunalnych.

Sejmik Województwa Warmińsko-Mazurskiego w podjętej uchwale wskazał gminom termin 4 miesięcy, tj. do końca grudnia 2011 r., na przedstawienie propozycji planu aglomeracji, przygotowanych zgodnie z ww. Rozporządzeniem Ministra Środowiska.

Z uwagi na fakt, iż brak jest prawnej możliwości wprowadzania zmian do rozporządzeń Wojewody wyznaczających aglomerację, zachodzi konieczność ponownego wyznaczenia danej aglomeracji przez Sejmik Województwa, zgodnie z obowiązującym Rozporządzeniem Ministra Środowiska z dnia 1 lipca 2010 r. w sprawie sposobu wyznaczania obszaru i granic aglomeracji. Powyższe zadanie umożliwia ustawa z dnia 5 stycznia 2011 r. o zmianie ustawy – Prawo wodne oraz niektórych innych ustaw (Dz. U. Nr 32, poz. 159), na mocy której Sejmik Województwa otrzymał prawo do likwidacji w drodze uchwały, aglomeracji wyznaczonych przed dniem 15 listopada 2008 r. (art. 22 ust. 2 ww. ustawy).

Zgodnie z art. 43 ust. 2a ustawy z dnia 18 lipca 2001 r. Prawo wodne (Dz. U. z 2012 r. poz. 145) aglomeracje, o których mowa w art. 43 ustawy wyznacza sejmik województwa w drodze uchwały, po uzgodnieniu z właściwym regionalnym dyrektorem ochrony środowiska i właściwym dyrektorem regionalnego zarządu gospodarki wodnej oraz po zasięgnięciu opinii zainteresowanych gmin.

Zgodnie z § 4 ust. 4 Rozporządzenia Ministra Środowiska z dnia 1 lipca 2010 r. w sprawie sposobu wyznaczania obszaru i granic aglomeracji, dopiero zweryfikowana przez sejmik województwa propozycja planu aglomeracji podlega w dalszej kolejności uzgodnieniu i zaopiniowaniu przez właściwe organy.

W myśl powyższego rozporządzenia oraz art. 22 ust. 2 ww. ustawy z dnia 5 stycznia 2011 r. o zmianie ustawy – Prawo wodne oraz niektórych innych ustaw (Dz. U. Nr 32, poz. 159), po uzgodnieniu oraz zaopiniowaniu propozycji planu aglomeracji Sępopol przez ww. organy, projekt uchwały w sprawie likwidacji aglomeracji Sępopol, wyznaczonej Rozporządzeniem Nr 22 Wojewody Warmińsko-Mazurskiego z dnia 28 marca 2006 r. w sprawie wyznaczenia aglomeracji Sępopol (Dz. Urz. Woj. Warm.-Maz. Nr 44, poz. 898), zostanie następnie przedłożony przez Zarząd Województwa Warmińsko-Mazurskiego celem uchwalenia przez Sejmik Województwa Warmińsko-Mazurskiego.

Burmistrz Sępopola pismem z dnia 03.01.2012 r., znak: GI.VII.6324.12 (uzupełnionym w dniach 13.02.2012 r., 17.04.2012 r., 23.05.2012 r., 21.09.2012 r., 25.09.2012 r., 23.10.2012 r.) wystąpił z wnioskiem o korektę granic aglomeracji Sępopol, poprzez likwidację istniejącej aglomeracji i wyznaczenie jej w nowym kształcie.

Aglomeracja Sępopol została pierwotnie wyznaczona Rozporządzeniem Nr 22 Wojewody Warmińsko-Mazurskiego z dnia 28 marca 2006 r. w sprawie wyznaczenia aglomeracji Sępopol (Dz. Urz. Woj. Warm.-Maz. Nr 44, poz. 898). Aglomeracja w takim kształcie nie będzie w stanie do 2015 r. spełnić wymaganych kryteriów, gdyż w jej granice włączono tereny o rozproszonej zabudowie, gdzie brak jest technicznego i ekonomicznego uzasadnienia budowy sieci kanalizacyjnej. W związku z czym, należy zweryfikować jej granice.

Równoważna liczba mieszkańców (RLM) aglomeracji Sępopol wynosi 2 200. Wielkość RLM wyliczono uwzględniając:

- stałych mieszkańców aglomeracji (1 mieszkaniec = 1 RLM) – 2 200 RLM,
- miejsca noclegowe (1 miejsce noclegowe = 1 RLM) – 0 RLM (w przypadku turystów przyjmuje się bazę noclegową tj. liczbę zarejestrowanych miejsc noclegowych na terenie aglomeracji),
- ścieki przemysłowe, odprowadzane do systemu zbierania lub oczyszczalni ścieków komunalnych – 0 RLM.

Ścieki, pochodzące od 1 395 mieszkańców, poprzez system kanalizacji sanitarnej o długości 14,7 km, odprowadzane są do oczyszczalni ścieków o przepustowości średniej 330 m³/d, zlokalizowanej w miejscowości Sępopol (współrzędne geograficzne: 54°16'11,52'' N, 21°1'35,71''E). Średniodobowa ilość ścieków komunalnych odprowadzanych zbiorczą siecią kanalizacyjną kształtuje się na poziomie ok. 137,5 m³. Obecnie do systemów kanalizacji zbiorczej nie odprowadza się ścieków przemysłowych, ani też nie planuje się podłączenia żadnych zakładów przemysłowych.

W ramach realizacji Krajowego Programu Oczyszczania Ścieków Komunalnych przewidziana jest rozbudowa sieci kanalizacyjnej o 1,644 km, co zapewni odbiór ścieków od 805 mieszkańców stałych. Wskaźnik długości sieci, obliczany jako stosunek przewidywanej do obsługi przez budowany system kanalizacji zbiorczej liczby mieszkańców aglomeracji i niezbędnej do realizacji długości sieci kanalizacyjnej, wynosi ok. 490 mieszkańców na 1 km sieci.

Obszar aglomeracji Sępopol zlokalizowany jest w całości na terenie objętym formą ochrony przyrody w rozumieniu ustawy z dnia 16 kwietnia 2004 r. o ochronie przyrody (Dz. U. Nr 151, poz. 1220, z późn. zm.), tj.:

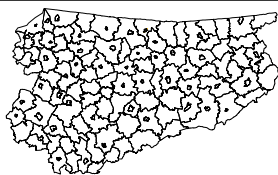
- obszarze specjalnej ochrony ptaków Ostoja Warmińska (kod obszaru PLB280015), objętym siecią obszarów NATURA 2000, wyznaczonym rozporządzeniem Ministra Środowiska z dnia 12 stycznia 2011 r. w sprawie obszarów specjalnej ochrony ptaków (Dz. U. Nr 25, poz. 133),

- Obszarze Chronionego Krajobrazu Doliny Dolnej Łyny, wyznaczonym rozporządzeniem Nr 162 Wojewody Warmińsko-Mazurskiego z dnia 19 grudnia 2008 r. w sprawie Obszaru Chronionego Krajobrazu Doliny Dolnej Łyny (Dz. Urz. Woj. Warm.-Maz. Nr 201, poz. 3154),
- Obszarze Chronionego Krajobrazu Doliny Rzeki Guber, wyznaczonym rozporządzeniem Nr 157 Wojewody Warmińsko-Mazurskiego z dnia 19 grudnia 2008 r. w sprawie Obszaru Chronionego Krajobrazu Doliny Rzeki Guber (Dz. Urz. Woj. Warm.-Maz. Nr 198, poz. 3108).

Na terenie aglomeracji Sępopol znajduje się ujęcie wody podziemnej w miejscowości Sępopol, złożone z dwóch studni wierconych oraz Stacji Uzdatniania Wody. Na mocy Uchwały nr XXVII/196/2001 Rady Powiatu Bartoszyckiego z dnia 21 grudnia 2001 r. ustanowione zostały strefy ochrony bezpośredniej przedmiotowego ujęcia wody. Zgodnie z art. 21 ust. 1 ustawy z dnia 5 stycznia 2011 r. o zmianie ustawy - Prawo wodne oraz niektórych innych ustaw (Dz. U. Nr 32, poz. 159) strefy ochronne ujęć wody ustanowione przed dniem 1 stycznia 2002 r. wygasają z dniem 31 grudnia 2012 r. Przedmiotowe strefy ochronne zostały wyznaczone na podstawie ustawy z dnia 24 października 1974 r. Prawo wodne (Dz. U. Nr 38, poz. 230, z późn. zm.). Z uwagi na długotrwałą procedurę uchwałodawczą uwzględniającą m.in. uzgadnianie i opiniowanie planu aglomeracji przez właściwe organy, uchwała wyznaczająca aglomerację Sępopol podejmowana będzie po dniu 1 stycznia 2013 r., przy czym jej załącznikiem będzie mapa aglomeracji Sępopol o treści jak w załączniku do uchwały dotyczącej przyjęcia planu aglomeracji. W związku z powyższym, na załączniku graficznym przedstawiającym aglomerację Sępopol nie został oznaczony zasięg stref ochronnych dla ww. ujęcia wody.

Obszary ochronne zbiorników wód śródlądowych nie zostały ustanowione.


Weryfikacja aglomeracji jest działaniem niezbędnym z uwagi na określenie realnych możliwości wypełnienia przez aglomeracje wymogów Dyrektywy Rady 91/271/EWG dotyczącej oczyszczania ścieków komunalnych oraz zobowiązań określonych w Krajowym Programie Oczyszczania Ścieków Komunalnych.



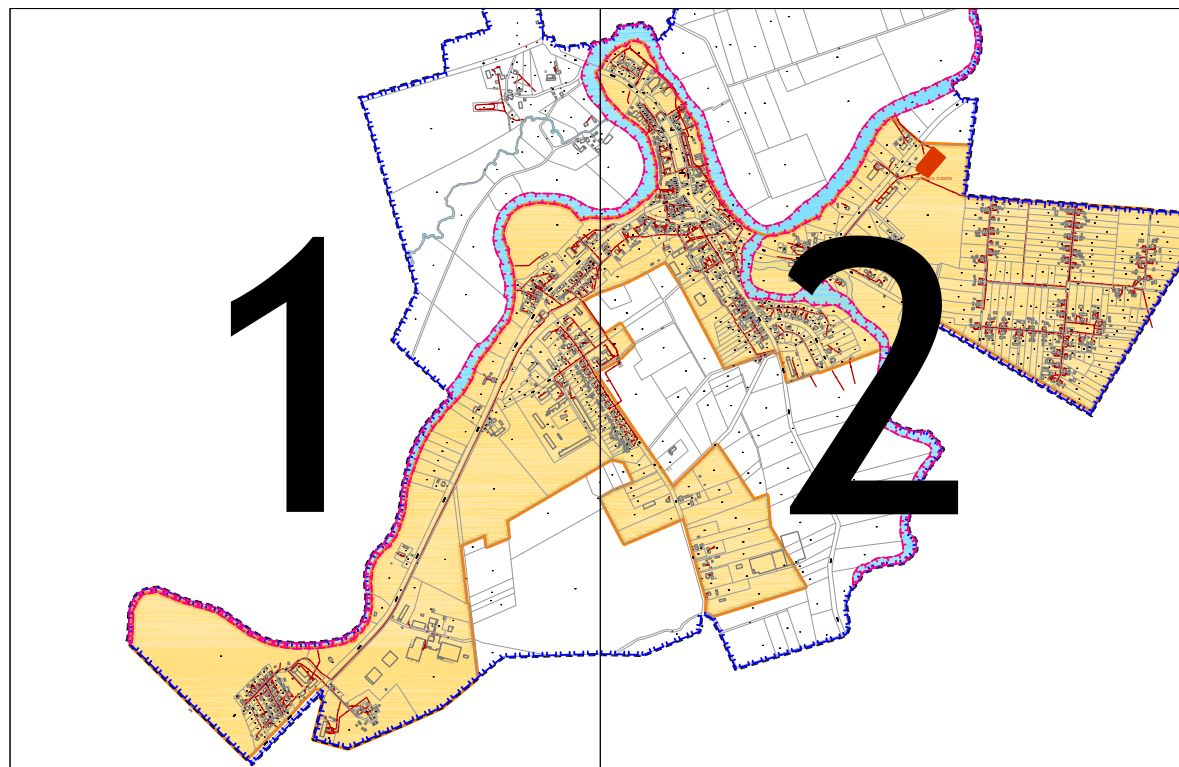
lokalizacja miasta Sępólno w Województwie Warmińsko-Mazurskim

Aglomeracja Sępólno









skala 1:25 000



Schemat podziału na arkusze



Legenda

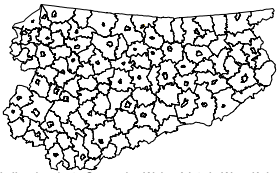
-  granica miasta Sępólno
-  obszar aglomeracji Sępólno
-  istniejąca sieć kanalizacji sanitarnej
-  teren oczyszczalni ścieków
-  granica Obszaru Specjalnej Ochrony Ptaków "Ostoja Warmińska"
-  granica Obszaru Chronionego Krajobrazu Doliny Dolnej Łyny
-  granica Obszaru Chronionego Krajobrazu Doliny Rzeki Guber
-  wody powierzchniowe

Opracowanie graficzne:



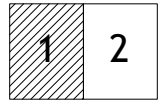
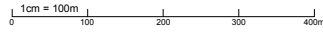
Warmińsko-Mazurskie Biuro
Planowania Przestrzennego w Olsztynie

PAŹDZIERNIK 2012 r.



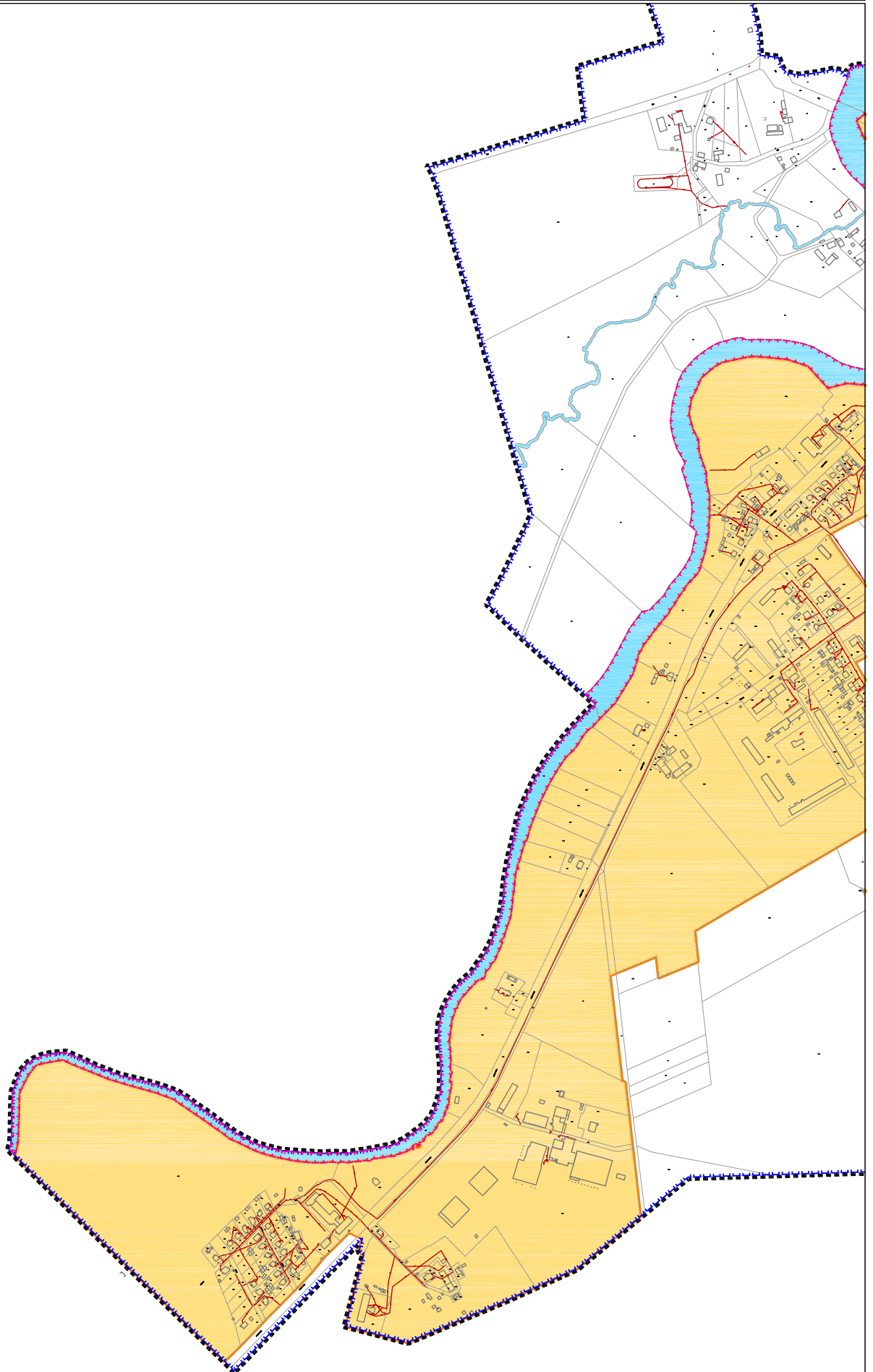
Aglomeracja Sępólno

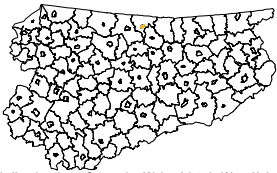
skala 1:25 000



Arkusz 1

■ lokalizacja miasta Sępólno w Województwie Warmińsko-Mazurskim





Aglomeracja Sępólno

skala 1:25 000

1cm = 100m
0 100 200 300 400m

1

2

Arkusz 2

■ lokalizacja miasta Sępólno w Województwie Warmińsko-Mazurskim

