

**Uchwała Nr XXIII/458/12**  
**Sejmiku Województwa Warmińsko-Mazurskiego**  
**z dnia 28 grudnia 2012 r.**

**dotycząca przyjęcia planu aglomeracji Ostróda.**

Na podstawie art. 18 pkt 20 ustawy z dnia 5 czerwca 1998 r. o samorządzie województwa (Dz. U. z 2001 r. Nr 142, poz. 1590 ze zmianami: Dz. U. z 2002 r. Nr 23, poz. 220, Nr 62, poz. 558, Nr 214, poz. 1806, Nr 153, poz. 1271, z 2003 r. Nr 162, poz. 1568, z 2004 r. Nr 102, poz. 1055, Nr 116, poz. 1206, z 2006 r. Nr 126, poz. 875, Nr 227, poz. 1658, z 2007 r. Nr 173, poz. 1218, z 2008 r. Nr 180, poz. 1111, Nr 216, poz. 1370, Nr 223, poz. 1458, z 2009 r. Nr 157, poz. 1241, z 2010 r. Nr 28, poz. 142 i poz. 146, Nr 40, poz. 230, Nr 106, poz. 675, z 2011 r. Nr 21, poz. 113, Nr 149, poz. 887, Nr 217, poz. 1281), art. 43 ust. 2a ustawy z dnia 18 lipca 2001 r. Prawo wodne (Dz. U. z 2012 r. poz. 145), w związku z § 4 ust. 4 Rozporządzenia Ministra Środowiska z dnia 1 lipca 2010 r. w sprawie sposobu wyznaczania obszaru i granic aglomeracji (Dz. U. Nr 137, poz. 922) uchwała się, co następuje:

**§ 1**

Przyjmuje się plan aglomeracji Ostróda, stanowiący załącznik nr 1 do niniejszej uchwały, wraz z mapą aglomeracji Ostróda, stanowiącą załącznik nr 2 do niniejszej uchwały.

**§ 2**

Plan aglomeracji Ostróda, o którym mowa w § 1 podlega uzgodnieniu z Regionalnym Dyrektorem Ochrony Środowiska w Olsztynie, Dyrektorem Regionalnego Zarządu Gospodarki Wodnej w Gdańsku oraz zaopiniowaniu przez Radę Miejską w Ostródzie oraz Radę Gminy Ostróda.

**§ 3**

Wykonanie uchwały powierza się Zarządowi Województwa Warmińsko-Mazurskiego.

**§ 4**

Uchwała wchodzi w życie z dniem podjęcia.

Przewodniczący Sejmiku Województwa  
Warmińsko-Mazurskiego

**Julian Osiecki**

## Plan aglomeracji Ostróda

Wyznacza się na terenie województwa warmińsko-mazurskiego aglomerację Ostróda, położoną na terenie powiatu ostródzkiego, obejmującą swym zasięgiem miasto Ostróda oraz miejscowości z terenu gminy Ostróda: część miejscowości Idzbark, Młyn Idzbarski, Żurejny, Stare Jabłonki, Lubajny, Nowe Siedlisko, Międzylesie, część miejscowości Kajkowo, część miejscowości Szafranki, część miejscowości Wałdowo, Tyrowo, Zawady Małe, część miejscowości Kątno, część miejscowości Zwierzewo, Warlity Wielkie, część miejscowości Ruś Mała.

- 1) Lokalizacja oczyszczalni ścieków – Tyrowo 104, 14-100 Ostróda.
- 2) Przepustowość oczyszczalni ścieków:
  - średnia – 6 878 m<sup>3</sup>/d.
- 3) Ścieki komunalne odprowadzane zbiorczą siecią kanalizacyjną – 3 714 m<sup>3</sup>/d.
- 4) Długość i rodzaj sieci kanalizacyjnej istniejącej (bez przyłączy) – 189,86 km, w tym:
  - sieć grawitacyjna – 120,96 km,
  - sieć tłoczna – 68,9 km.
- 5) Długość i rodzaj sieci kanalizacyjnej planowanej do budowy (bez przyłączy) – 0 km.
- 6) Liczba stałych mieszkańców obsługiwanych przez sieć istniejącą – 41 026.
- 7) Liczba stałych mieszkańców obsługiwanych przez sieć planowaną do budowy – 0.
- 8) Liczba turystów w sezonie turystyczno – wypoczynkowym obsługiwanych przez sieć istniejącą (w przeliczeniu na zarejestrowane miejsca noclegowe na terenie aglomeracji) – 1 421.
- 9) Liczba turystów w sezonie turystyczno – wypoczynkowym obsługiwanych przez sieć planowaną do budowy (w przeliczeniu na zarejestrowane miejsca noclegowe na terenie aglomeracji) – 0.
- 10) Równoważna liczba mieszkańców – 93 232.

### Uzasadnienie

W dniu 31 sierpnia 2011 r. Sejmik Województwa Warmińsko-Mazurskiego podjął uchwałę w sprawie przystąpienia do wyznaczenia aglomeracji na terenie województwa warmińsko-mazurskiego. Na mocy powyższej uchwały wystąpiono do wszystkich gmin województwa warmińsko-mazurskiego z prośbą o wskazanie na ich terenie obszarów, na których zgodnie z art. 43 ust. 2a ustawy z dnia 18 lipca 2001 r. Prawo wodne (Dz. U. z 2012 r. poz. 145) oraz Rozporządzeniem Ministra Środowiska z dnia 1 lipca 2010 r. w sprawie sposobu wyznaczania obszaru i granic aglomeracji (Dz. U. Nr 137, poz. 922), możliwe jest utworzenie aglomeracji. Równocześnie wskazano potrzebę weryfikacji aglomeracji już istniejących pod kątem spełnienia przez nie wymogów dyrektywy Rady 91/271/EWG dotyczącej oczyszczania ścieków komunalnych.

Sejmik Województwa Warmińsko-Mazurskiego w podjętej uchwale wskazał gminom termin 4 miesięcy, tj. do końca grudnia 2011 r., na przedstawienie propozycji planu aglomeracji, przygotowanych zgodnie z ww. Rozporządzeniem Ministra Środowiska.

Z uwagi na fakt, iż brak jest prawnej możliwości wprowadzania zmian do rozporządzeń Wojewody wyznaczających aglomerację, zachodzi konieczność ponownego wyznaczenia danej aglomeracji przez Sejmik Województwa, zgodnie z obowiązującym Rozporządzeniem Ministra Środowiska z dnia 1 lipca 2010 r. w sprawie sposobu wyznaczania obszaru i granic aglomeracji. Powyższe zadanie umożliwia ustawa z dnia 5 stycznia 2011 r. o zmianie ustawy – Prawo wodne oraz niektórych innych

ustaw (Dz. U. Nr 32, poz. 159), na mocy której Sejmik Województwa otrzymał prawo do likwidacji w drodze uchwały, aglomeracji wyznaczonych przed dniem 15 listopada 2008 r. (art. 22 ust. 2 ww. ustawy).

Zgodnie z art. 43 ust. 2a ustawy z dnia 18 lipca 2001 r. Prawo wodne (Dz. U. z 2012 r. poz. 145) aglomeracje, o których mowa w art. 43 ustawy wyznacza sejmik województwa w drodze uchwały, po uzgodnieniu z właściwym regionalnym dyrektorem ochrony środowiska i właściwym dyrektorem regionalnego zarządu gospodarki wodnej oraz po zasięgnięciu opinii zainteresowanych gmin.

Zgodnie z § 4 ust. 4 Rozporządzenia Ministra Środowiska z dnia 1 lipca 2010 r. w sprawie sposobu wyznaczania obszaru i granic aglomeracji, dopiero zweryfikowana przez sejmik województwa propozycja planu aglomeracji podlega w dalszej kolejności uzgodnieniu i zaopiniowaniu przez właściwe organy.

W myśl powyższego rozporządzenia oraz art. 22 ust. 2 ww. ustawy z dnia 5 stycznia 2011 r. o zmianie ustawy – Prawo wodne oraz niektórych innych ustaw (Dz. U. Nr 32, poz. 159), po uzgodnieniu oraz zaopiniowaniu propozycji planu aglomeracji Ostróda przez ww. organy, projekt uchwały w sprawie likwidacji aglomeracji Ostróda, wyznaczonej Rozporządzeniem Nr 47 Wojewody Warmińsko-Mazurskiego z dnia 24 listopada 2006 r. w sprawie wyznaczenia aglomeracji Ostróda (Dz. Urz. Woj. Warm.-Maz. Nr 191, poz. 2675), oraz w sprawie wyznaczenia aglomeracji Ostróda zostanie następnie przedłożony przez Zarząd Województwa Warmińsko-Mazurskiego celem uchwalenia przez Sejmik Województwa Warmińsko-Mazurskiego.

Wójt Gminy Ostróda w piśmie z dnia 07.12.2011, znak: IGK.066.1.2011 oraz Burmistrz Miasta Ostróda w piśmie z dnia 19.12.2011 r., znak: GKŚ 602.11.2011 zwrócili się z prośbą o przesunięcie terminu złożenia wniosku o wyznaczenie nowych granic aglomeracji Ostróda do końca stycznia 2012 r.

Burmistrz Miasta Ostróda w porozumieniu z Wójtem Gminy Ostróda pismem z dnia 31.01.2012 r., znak: GKŚ 602.11.2011 (uzupełnionym w dniach 27.02.2012 r., 20.03.2012 r.), wystąpił z wnioskiem o korektę granic aglomeracji Ostróda.

Agglomeracja Ostróda została pierwotnie wyznaczona Rozporządzeniem Nr 47 Wojewody Warmińsko-Mazurskiego z dnia 24 listopada 2006 r. w sprawie wyznaczenia aglomeracji Ostróda (Dz. Urz. Woj. Warm.-Maz. Nr 191, poz. 2675). Agglomeracja w takim kształcie nie będzie w stanie do 2015 r. spełnić wymaganych kryteriów, gdyż w jej granice włączono tereny o rozproszonej zabudowie, gdzie brak jest technicznego i ekonomicznego uzasadnienia budowy sieci kanalizacyjnej. Wobec powyższego celowe jest podjęcie działań zmierzających do zweryfikowania jej granic, poprzez wyłączenie terenów, które w obecnym stanie prawnym nie spełniłyby podstawowych kryteriów umożliwiających ich włączenie do aglomeracji.

Równoważna liczba mieszkańców (RLM) aglomeracji Ostróda wynosi 93 232. Wielkość RLM wyliczono uwzględniając:

- stałych mieszkańców aglomeracji (1 mieszkaniec = 1 RLM) – 41 985 RLM,
- miejsca noclegowe (1 miejsce noclegowe = 1 RLM) – 1 421 RLM (w przypadku turystów przyjmuje się bazę noclegową tj. liczbę zarejestrowanych miejsc noclegowych na terenie aglomeracji),
- ścieki przemysłowe, odprowadzane do systemu zbierania lub oczyszczalni ścieków komunalnych – 49 826 RLM.

Ścieki, pochodzące od 41 026 mieszkańców, poprzez system kanalizacji sanitarnej o długości 189,86 km, odprowadzane są do oczyszczalni ścieków o przepustowości średniej 6 878 m<sup>3</sup> /d, zlokalizowanej w miejscowości Tyrowo (współrzędne geograficzne: 53°40'16'' N, 19°53'21'' E). Średniodobowa ilość ścieków komunalnych powstających w aglomeracji kształtuje się na poziomie ok. 4 608 m<sup>3</sup>, w tym 894 m<sup>3</sup> ścieków na dobę dowożone jest do oczyszczalni ścieków taborem asenizacyjnym z terenów gminnych nieskanalizowanych.

Na terenie aglomeracji znajdują się głównie zakłady przemysłu spożywczego, w tym: zakłady z grupy Animex w Morlinach, „Przedsiębiorstwo Produkcyjno-Handlowe Indyk-Mazury” Sp. z o.o.,

Delikates-Agnieszka Dawidziak Sp.j., Ubojnia Drobiu w Lubajnach (należąca do przedsiębiorcy Polskie Mięso i Wędliny Łukosz sp. z o.o.), a także zakłady przemysłu chemicznego: „Ostróda Yacht” Sp. z o.o. oraz zakłady przemysłu mechanicznego: Wagon Service Ostróda Sp. z o.o. Ścieki przemysłowe powstające na terenie aglomeracji kształtują się na poziomie 2 270 m<sup>3</sup>/d (BZT<sub>5</sub> - 1317 mg O<sub>2</sub>/l). Głównym dostawcą ścieków przemysłowych są zakłady z grupy Animex w Morlinach (1 294 m<sup>3</sup>/d). Obecnie nie planuje się podłączenia do systemów kanalizacji zbiorczej nowych zakładów przemysłowych.

W nowotworzonej aglomeracji nie przewiduje się budowy sieci kanalizacyjnej, gdyż w jej obszar włącza się tereny już skanalizowane. Tylko niewielka ilość mieszkańców pozostanie obsługiwana taborem asenizacyjnym (907 osób) oraz systemami indywidualnymi (52 osoby). Dlatego też wskaźnik długości sieci, obliczany, jako stosunek przewidywanej do obsługi przez budowany system kanalizacji zbiorczej liczby mieszkańców aglomeracji i niezbędnej do realizacji długości sieci kanalizacyjnej, nie ma w powyższym przypadku zastosowania.

Na obszarze aglomeracji Ostróda występują tereny objęte formą ochrony przyrody w rozumieniu ustawy z dnia 16 kwietnia 2004 r. o ochronie przyrody (Dz. U. z 2009 r. Nr 151, poz. 1220 z późn. zm.), tj.:

- rezerwat „Rzeka Drwęca” ustanowiony Zarządzeniem Ministra Leśnictwa i Przemysłu Drzewnego z dnia 27 lipca 1961 r. w sprawie uznania za rezerwat przyrody (M.P. Nr 71, poz. 302),
- Obszar Chronionego Krajobrazu Kanału Elbląskiego wyznaczony Uchwałą Nr VII/127/11 Sejmiku Województwa Warmińsko-Mazurskiego z dnia 24 maja 2011 r. w sprawie wyznaczenia Obszaru Chronionego Krajobrazu Kanału Elbląskiego (Dz. Urz. Woj. Warm.-Maz. Nr 74, poz. 1296, z późn. zm.),
- Obszar Chronionego Krajobrazu Doliny Górnej Drwęcy wyznaczony rozporządzeniem nr 110 Wojewody Warmińsko-Mazurskiego z dnia 3 listopada 2008 r. w sprawie Obszaru Chronionego Krajobrazu Doliny Górnej Drwęcy (Dz. Urz. Woj. Warm.-Maz. Nr 176, poz. 2578),
- Obszar Chronionego Krajobrazu Lasów Taborskich wyznaczony rozporządzeniem nr 150 Wojewody Warmińsko-Mazurskiego z dnia 13 listopada 2008 r. w sprawie Obszaru Chronionego Krajobrazu Lasów Taborskich (Dz. Urz. Woj. Warm.-Maz. Nr 179, poz. 2635),
- obszar mający znaczenie dla Wspólnoty Dolina Drwęcy PLH 280001 (zatwierdzony decyzją Komisji Europejskiej z dnia 10 stycznia 2011 r. w sprawie przyjęcia na mocy dyrektywy Rady 92/43/EWG czwartego zaktualizowanego wykazu terenów mających znaczenie dla Wspólnoty składających się na kontynentalny region biogeograficzny - Dz. Urz. WE L 33 z 08.02.2011 r., str. 0146-0411).

Na terenie miasta Ostróda Rozporządzeniem Nr 8/2006 Dyrektora Regionalnego Zarządu Gospodarki Wodnej w Gdańsku z dnia 22 listopada 2006 r. w sprawie ustanowienia strefy ochronnej ujęcia wód podziemnych „Kajkowo” w Ostródzie, woj. warmińsko-mazurskie (Dz. Urz. Woj. Warm.-Maz. Nr 189, poz. 2640) ustanowiona została strefa ochronna ujęcia wód podziemnych „Kajkowo”, składająca się z terenu ochrony bezpośredniej oraz z terenu ochrony pośredniej. Teren ochrony bezpośredniej obejmuje grunty wokół 7 studni, zaś granice terenu ochrony bezpośredniej przebiegają następująco:

- dla studni nr 1 granica biegnie wzdłuż granic działki nr 254/2 obręb 12 Kajkowo,
- dla studni nr 2 granica biegnie wzdłuż granic działki nr 167/11 obręb 12 Kajkowo,
- dla studni nr 3 zasięg strefy obejmuje wygradzony i oznakowany obszar części działki nr 255/7 obręb 12 Kajkowo o wymiarach 18x18m,
- dla studni nr 4 granica biegnie wzdłuż granic działki nr 40/3 obręb 7 Ostróda,
- dla studni nr 5 granica biegnie wzdłuż granic działki nr 52/13 obręb 7 Ostróda,
- dla studni nr 6A i 7A granica biegnie wzdłuż granic działek: 158/25, 158/24, 158/18, 158/3 obręb 7 Ostróda.

Teren ochrony pośredniej obejmuje obszar o powierzchni 14,79 ha. Przebieg granic terenu ochrony pośredniej opisano w załączniku nr 3 ww. rozporządzenia oraz oznaczono na mapie stanowiącej załącznik nr 4 do rozporządzenia.

Na terenie ochrony pośredniej obowiązują następujące zakazy:

- 1) wprowadzania ścieków do ziemi i wód, za wyjątkiem oczyszczonych wód opadowych odprowadzanych na podstawie pozwolenia wodnoprawnego;
- 2) rolniczego wykorzystania ścieków i osadów ściekowych oraz gnojowicy;
- 3) stosowania środków ochrony roślin innych niż dopuszczone do stosowania w strefach ochronnych ujęć wody;
- 4) stosowania wyższych niż zalecane dawek środków ochrony roślin dopuszczonych do stosowania w strefach ochronnych ujęć wody;
- 5) lokalizowania składowisk odpadów komunalnych, niebezpiecznych, innych niż niebezpieczne i obojętne oraz obojętnych;
- 6) lokalizowania magazynów i rurociągów do transportu produktów ropopochodnych oraz magazynów substancji, o których mowa w:
  - a) załączniku nr 11 do rozporządzenia Ministra Środowiska z dnia 24 lipca 2006 r. w sprawie warunków, jakie należy spełnić przy wprowadzaniu ścieków do wód lub do ziemi, oraz w sprawie substancji szczególnie szkodliwych dla środowiska wodnego (Dz. U. Nr 137, poz. 984),
  - b) rozporządzeniu Ministra Środowiska z dnia 10 listopada 2005 r. w sprawie wykazu substancji priorytetowych w dziedzinie polityki wodnej (Dz. U. Nr 233, poz. 1987),
  - c) rozporządzeniu Ministra Infrastruktury z dnia 7 października 2005 r. w sprawie towarów niebezpiecznych, których przewóz drogowy podlega zgłoszeniu (Dz. U. Nr 207, poz. 1743 z 2006 r. Nr 100, poz. 695);
- 7) budowy stacji paliw;
- 8) urządzania obozowisk i parkingów, z wyjątkiem istniejących parkingów osiedlowych i przyulicznych oraz na terenie firm;
- 9) lokalizowania cmentarzy i grzebania zwłok zwierzęcych;
- 10) eksploatacji kopalni;
- 11) lokalizowania dodatkowych nowych ujęć wody podziemnej, w tym studni kopanych i wierconych, z wyłączeniem modernizacji i rozbudowy ujęcia "Kajkowo";
- 12) budowy dróg publicznych o znaczeniu ponadlokalnym, z wyjątkiem modernizacji dróg istniejących oraz budowy dróg na istniejących osiedlach;
- 13) wwożenia na teren ochrony pośredniej i przewożenia materiałów mogących zanieczyścić ujmowaną wodę, w tym materiałów niebezpiecznych, o których mowa w rozporządzeniu w sprawie towarów niebezpiecznych, których przewóz drogowy podlega zgłoszeniu.

Ponadto jak wynika z § 4 ww. rozporządzenia granice terenu ochrony pośredniej ujęcia wody winny być oznaczone przez umieszczenie, w punktach przecięcia się granic ze szlakami komunikacyjnymi oraz w innych charakterystycznych punktach terenu, tablic zawierających informacje o ustanowieniu strefy.

Dodatkowo, na terenie gminy Ostróda w obrębie aglomeracji znajdują się następujące strefy ochrony bezpośredniej ujęć wody:

- na działce nr 355 obr. Idzbark, gm. Ostróda (Decyzja Starosty Ostródzkiego z dnia 21.12.2010 r., znak: RLŚ.6223/55/2010); ustanowiona strefa obejmuje teren w promieniu 8 m od zarysu 2 studni wierconych;

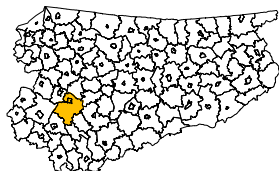
- na działce nr 270/9 obr. Lubajny, gm. Ostróda (Decyzja Starosty Ostródzkiego z dnia 16.11.2010 r., znak: RLŚ.6223/45/2010); ustanowiona strefa obejmuje teren w promieniu 10 m od zarysu 2 studni wierconych;
- na działce nr 95/2 obr. Tyrowo, gm. Ostróda (Decyzja Starosty Ostródzkiego z dnia 21.12.2010 r., znak: RLŚ.6223/63/2010); ustanowiona strefa obejmuje teren w promieniu 10 m od zarysu 2 studni wierconych.

Na ww. terenach ochrony bezpośredniej obowiązują zakazy i nakazy określone w art. 53 ustawy z dnia 18 lipca 2001 r. Prawo wodne (Dz. U. z 2012 r. poz. 145) jak również następujące nakazy:

- utrzymywania w dobrym stanie technicznym i sanitarnym obudowy studni, urządzeń związanych z poborem wody oraz terenu strefy ochronnej bezpośredniej,
- zapewnienia szczelności ww. obudowy tak, aby nie przedostawały się do wnętrza wody opadowe i gruntowe,
- prowadzenia dobowego rejestru poboru wody ze studni.

Obszary ochronne zbiorników wód śródlądowych nie zostały ustanowione.

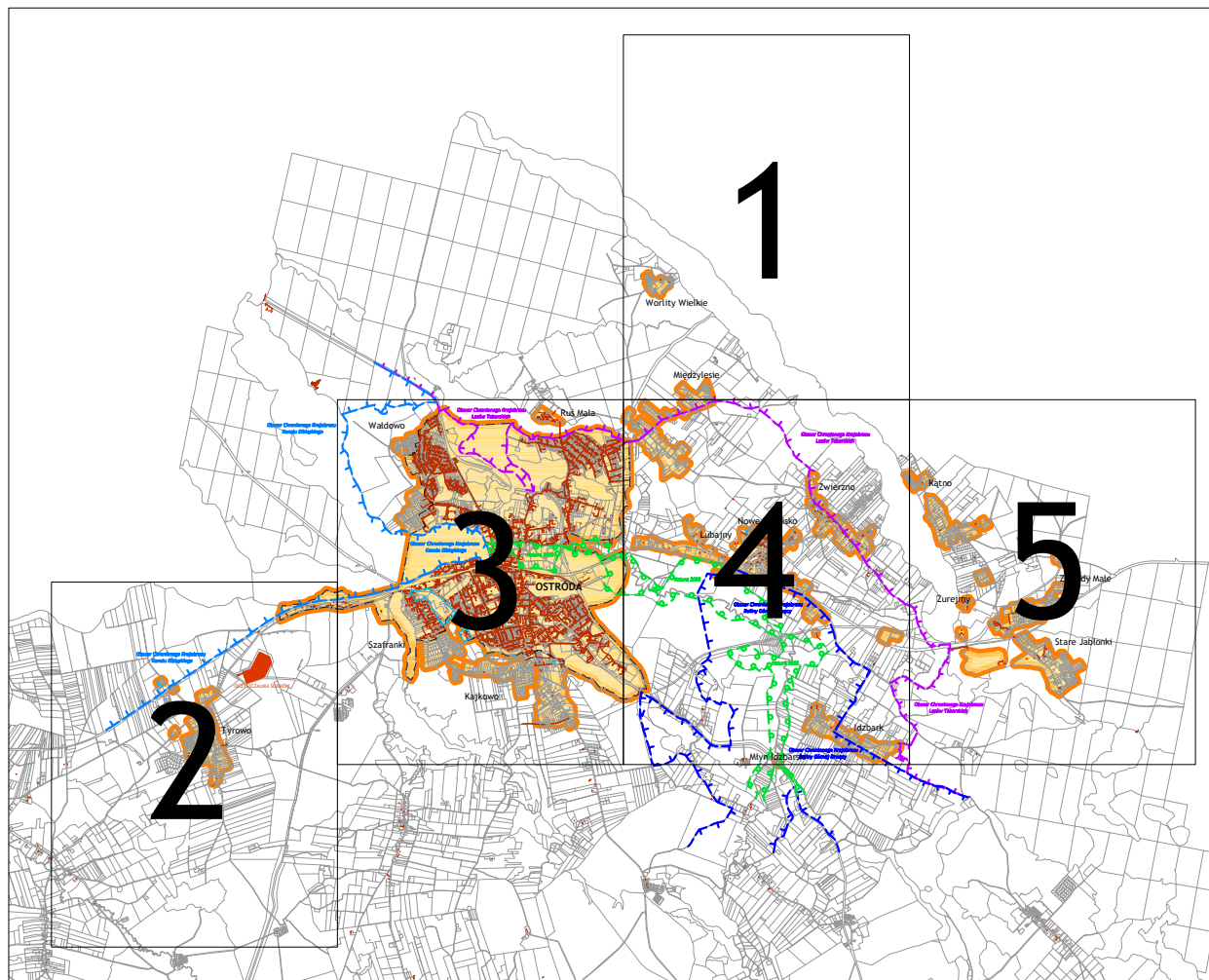
Weryfikacja aglomeracji jest działaniem niezbędnym z uwagi na określenie realnych możliwości wypełnienia przez aglomeracje wymogów Dyrektywy Rady 91/271/EWG dotyczącej oczyszczania ścieków komunalnych oraz zobowiązań określonych w Krajowym Programie Oczyszczania Ścieków Komunalnych.



■ lokalizacja gminy Ostróda w Województwie Warmińsko-Mazurskim

# Aglomeracja Ostróda

## Schemat podziału na arkusze



### LEGENDA

-  obszar aglomeracji Ostróda
-  sieć kanalizacji sanitarnej
-  oczyszczalnia ścieków
-  granice miasta
-  Obszar Chronionego Krajobrazu Doliny Górnej Drwęcy
-  Obszar Chronionego Krajobrazu Kanału Elbląskiego
-  Obszar Chronionego Krajobrazu Lasów Taborskich
-  Obszar Natura 2000 w tym rezerwat rzeki Drwęcy
-  ujęcie wody wraz ze strefą ochrony bezpośredniej
-  ujęcie wody wraz ze strefą ochrony pośredniej
-  pomniki przyrody

Opracowanie graficzne:

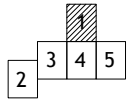
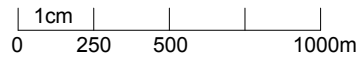


Warmińsko-Mazurskie Biuro  
Planowania Przestrzennego w Olsztynie

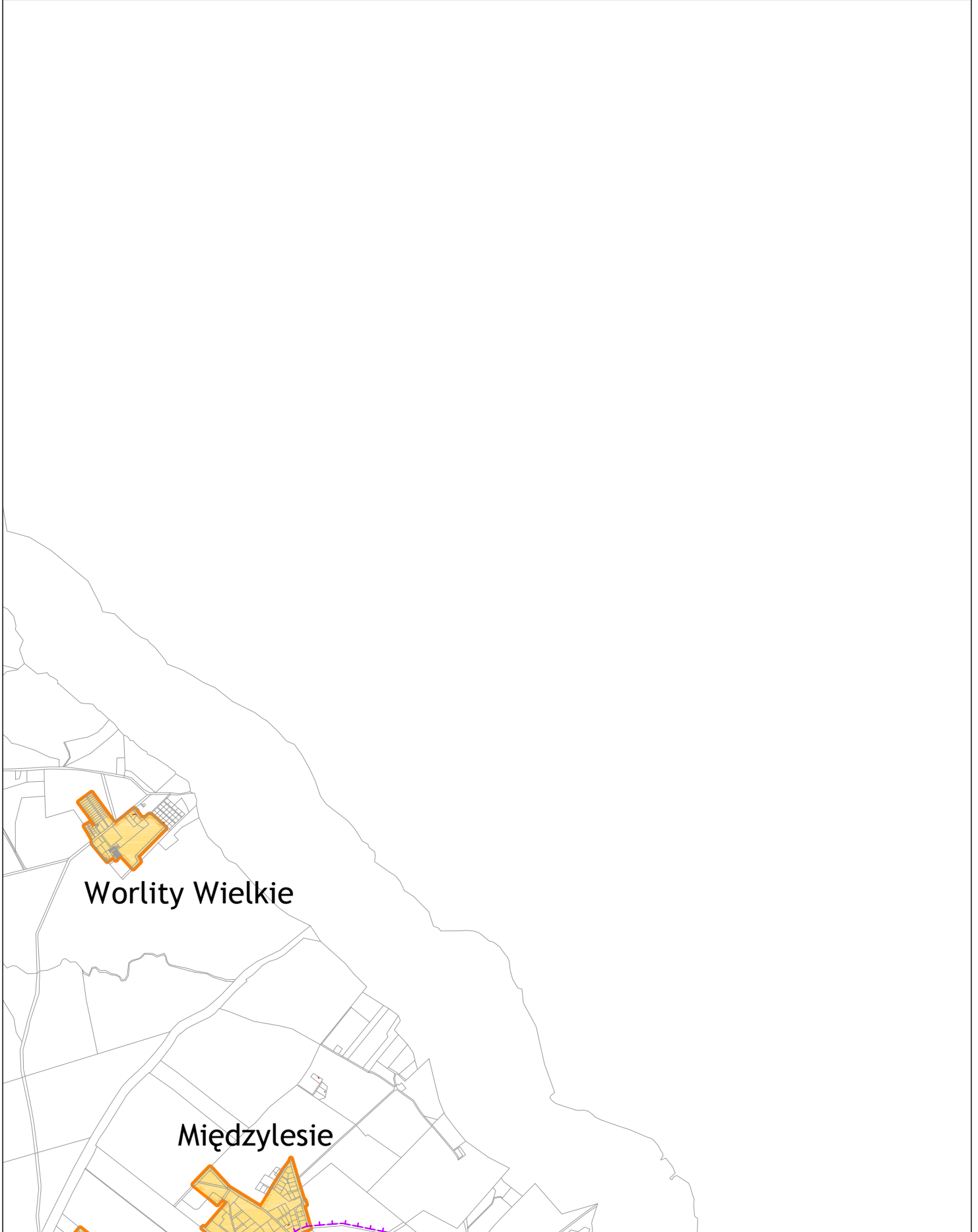
Kwiecień 2012 r.

# Aglomeracja Ostróda

skala 1:25 000



Ark. 1

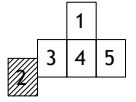




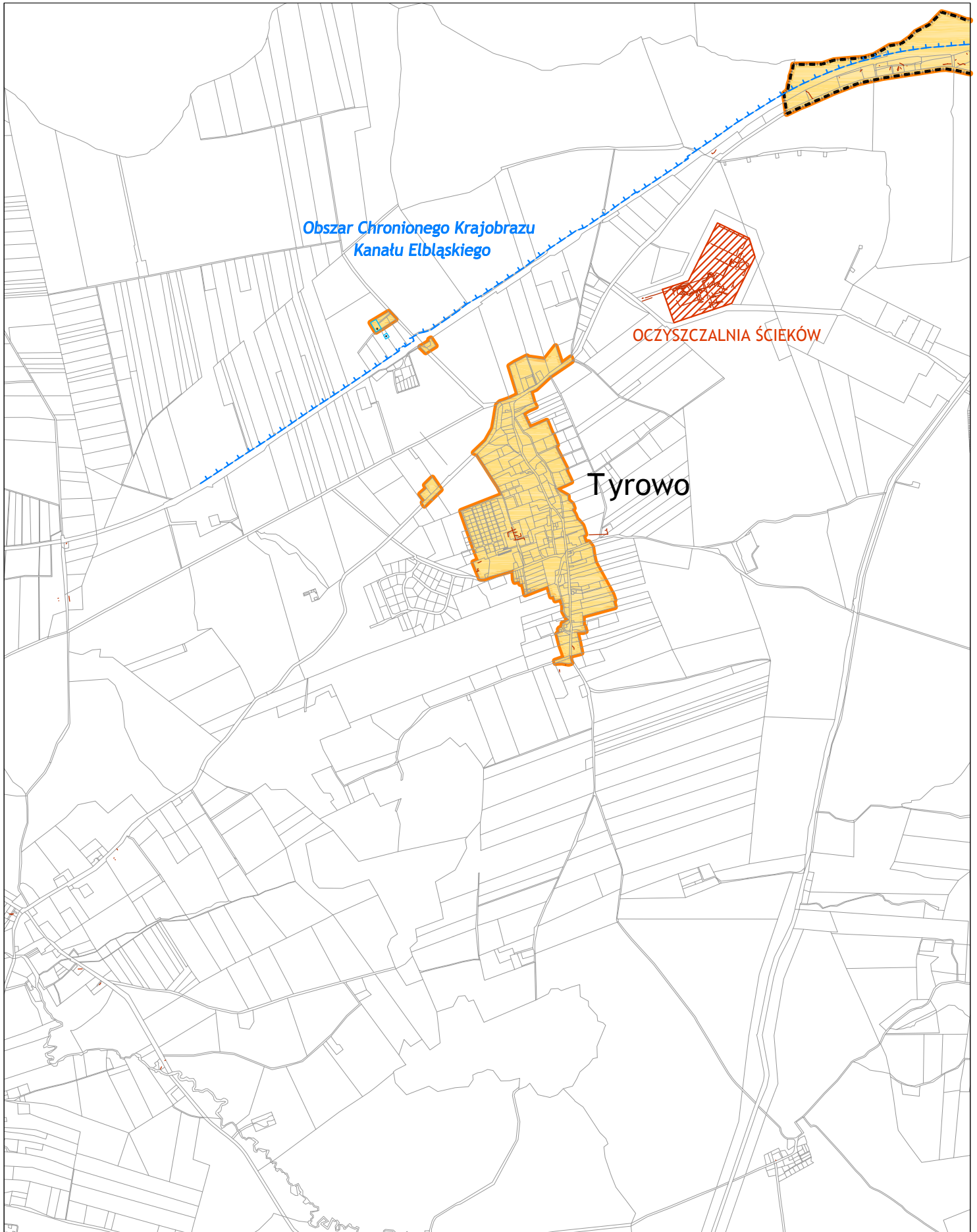
# Aglomeracja Ostróda

skala 1:25 000

0 250 500 1000m



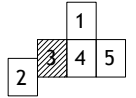
Ark. 2



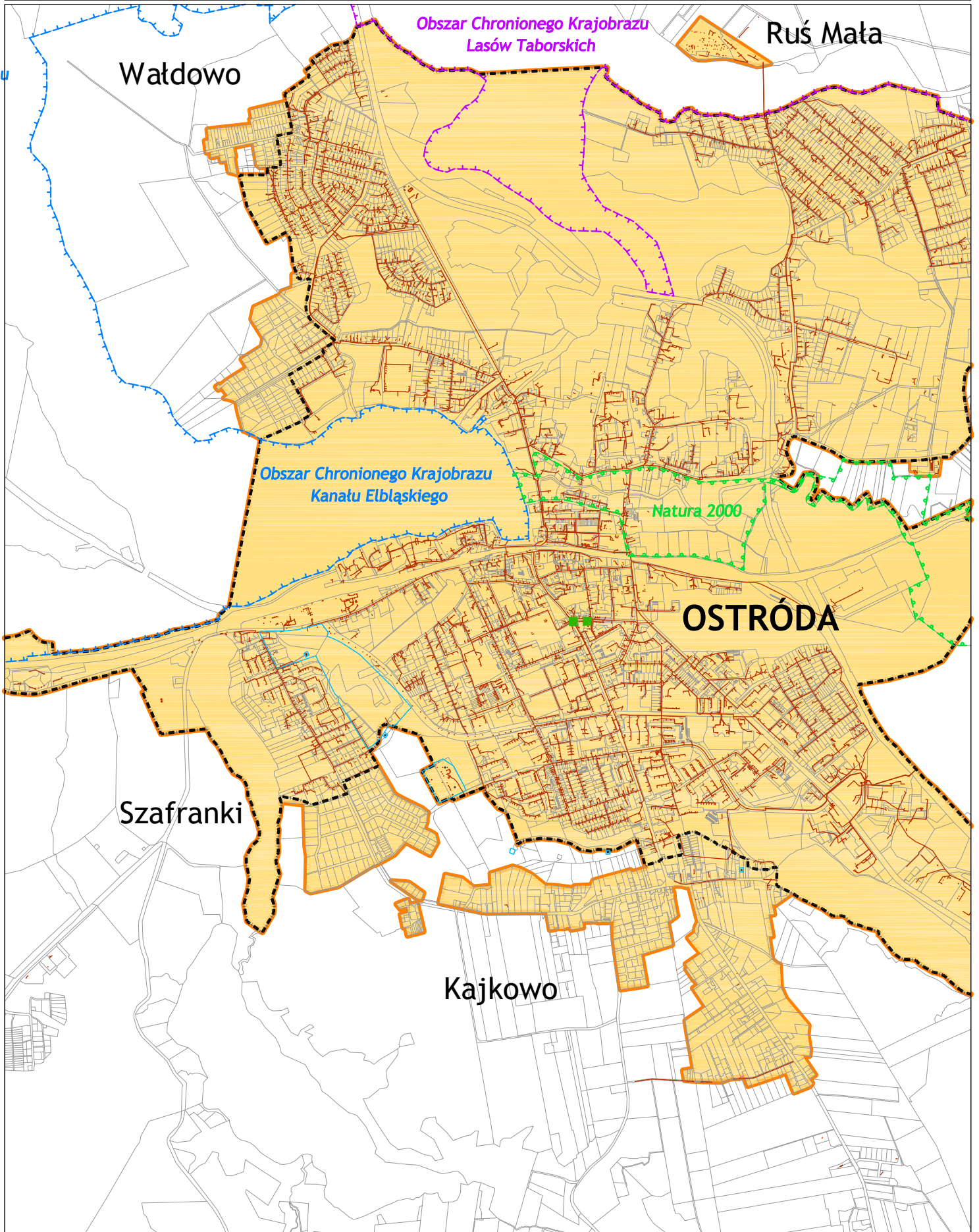
# Aglomeracja Ostróda

skala 1:25 000

0 1cm 250 500 1000m



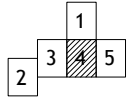
Ark. 3



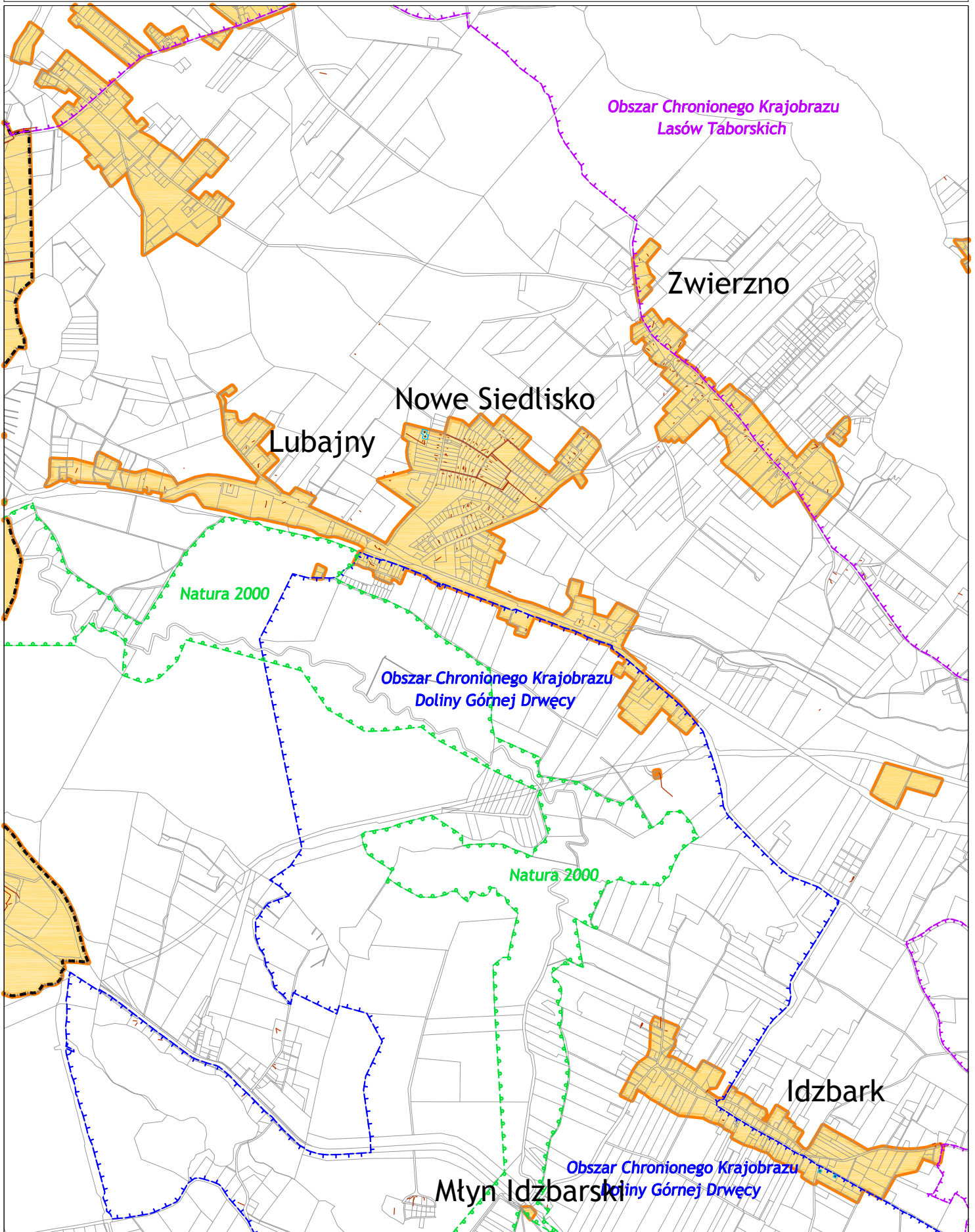
# Aglomeracja Ostróda

skala 1:25 000

0 1cm 250 500 1000m



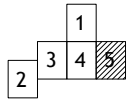
Ark. 4



# Aglomeracja Ostróda

skala 1:25 000

1cm  
0 250 500 1000m



Ark. 5

