

**Uchwała Nr XXII/429/12**  
**Sejmiku Województwa Warmińsko-Mazurskiego**  
**z dnia 27 listopada 2012 r.**

**dotycząca przyjęcia planu aglomeracji Olecko.**

Na podstawie art. 18 pkt 20 ustawy z dnia 5 czerwca 1998 r. o samorządzie województwa (Dz. U. z 2001 r. Nr 142, poz. 1590 ze zmianami: Dz. U. z 2002 r. Nr 23, poz. 220, Nr 62, poz. 558, Nr 214, poz. 1806, Nr 153, poz. 1271, z 2003 r. Nr 162, poz. 1568, z 2004 r. Nr 102, poz. 1055, Nr 116, poz. 1206, z 2006 r. Nr 126, poz. 875, Nr 227, poz. 1658, z 2007 r. Nr 173, poz. 1218, z 2008 r. Nr 180, poz. 1111, Nr 216, poz. 1370, Nr 223, poz. 1458, z 2009 r. Nr 157, poz. 1241, z 2010 r. Nr 28, poz. 142 i poz. 146, Nr 40, poz. 230, Nr 106, poz. 675, z 2011 r. Nr 21, poz. 113, Nr 149, poz. 887, Nr 217, poz. 1281), art. 43 ust. 2a ustawy z dnia 18 lipca 2001 r. Prawo wodne (Dz. U. z 2012 r. poz. 145) oraz w związku z § 4 ust. 4 Rozporządzenia Ministra Środowiska z dnia 1 lipca 2010 r. w sprawie sposobu wyznaczania obszaru i granic aglomeracji (Dz. U. Nr 137, poz. 922) uchwała się, co następuje:

**§ 1**

Przyjmuje się plan aglomeracji Olecko, stanowiący załącznik nr 1 do niniejszej uchwały, wraz z mapą aglomeracji Olecko, stanowiącą załącznik nr 2 do niniejszej uchwały.

**§ 2**

Plan aglomeracji Olecko, o którym mowa w § 1 podlega uzgodnieniu z Regionalnym Dyrektorem Ochrony Środowiska w Olsztynie, Dyrektorem Regionalnego Zarządu Gospodarki Wodnej w Warszawie oraz zaopiniowaniu przez Radę Miejską w Olecku.

**§ 3**

Wykonanie uchwały powierza się Zarządowi Województwa Warmińsko-Mazurskiego.

**§ 4**

Uchwała wchodzi w życie z dniem podjęcia.

Przewodniczący Sejmiku Województwa  
Warmińsko-Mazurskiego

**Julian Osiecki**

## **Plan aglomeracji Olecko**

Wyznacza się na terenie województwa warmińsko-mazurskiego aglomerację Olecko, położoną na terenie powiatu oleckiego, obejmującą swym zasięgiem miasto Olecko oraz miejscowości z terenu gminy Olecko: Gordejki, Gordejki Małe, Imionki, Możne, Jaśki, Duły, Sedranki, Dworek Mazurski, Kolonia Olecko, Zielonówek.

- 1) Lokalizacja oczyszczalni ścieków – Olecko, ul. Rzemieślnicza.
- 2) Przepustowość oczyszczalni ścieków:
  - średnia – 3 600 m<sup>3</sup>/d.
- 3) Ścieki komunalne odprowadzane zbiorczą siecią kanalizacyjną – 2 941 m<sup>3</sup>/d.
- 4) Długość i rodzaj sieci kanalizacyjnej istniejącej (bez przyłączy) – 71,6 km, w tym:
  - 49,0 km sieci grawitacyjnej,
  - 22,6 km sieci tłocznej.
- 5) Długość i rodzaj sieci kanalizacyjnej planowanej do budowy (bez przyłączy) – 0 km.
- 6) Liczba stałych mieszkańców obsługiwanych przez sieć istniejącą – 17 291.
- 7) Liczba stałych mieszkańców obsługiwanych przez sieć planowaną do budowy – 0.
- 8) Liczba turystów w sezonie turystyczno – wypoczynkowym obsługiwanych przez sieć istniejącą (w przeliczeniu na zarejestrowane miejsca noclegowe na terenie aglomeracji) – 1 419.
- 9) Liczba turystów w sezonie turystyczno – wypoczynkowym obsługiwanych przez sieć planowaną do budowy (w przeliczeniu na zarejestrowane miejsca noclegowe na terenie aglomeracji) – 0.
- 10) Równoważna liczba mieszkańców – 25 453.

### **Uzasadnienie**

W dniu 31 sierpnia 2011 r. Sejmik Województwa Warmińsko-Mazurskiego podjął uchwałę w sprawie przystąpienia do wyznaczenia aglomeracji na terenie województwa warmińsko-mazurskiego. Na mocy powyższej uchwały wystąpiono do wszystkich gmin województwa warmińsko-mazurskiego z prośbą o wskazanie na ich terenie obszarów, na których zgodnie z art. 43 ust. 2a ustawy z dnia 18 lipca 2001 r. Prawo wodne (Dz. U. z 2012 r. poz. 145) oraz Rozporządzeniem Ministra Środowiska z dnia 1 lipca 2010 r. w sprawie sposobu wyznaczania obszaru i granic aglomeracji (Dz. U. Nr 137, poz. 922), możliwe jest utworzenie aglomeracji. Równocześnie wskazano potrzebę weryfikacji aglomeracji już istniejących pod kątem spełnienia przez nie wymogów dyrektywy Rady 91/271/EWG dotyczącej oczyszczania ścieków komunalnych.

Sejmik Województwa Warmińsko-Mazurskiego w podjętej uchwale wskazał gminom termin 4 miesięcy, tj. do końca grudnia 2011 r., na przedstawienie propozycji planu aglomeracji, przygotowanych zgodnie z ww. Rozporządzeniem Ministra Środowiska.

Z uwagi na fakt, iż brak jest prawnej możliwości wprowadzania zmian do rozporządzeń Wojewody wyznaczających aglomerację, zachodzi konieczność ponownego wyznaczenia danej aglomeracji przez Sejmik Województwa, zgodnie z obowiązującym Rozporządzeniem Ministra Środowiska z dnia 1 lipca 2010 r. w sprawie sposobu wyznaczania obszaru i granic aglomeracji. Powyższe zadanie umożliwia ustawa z dnia 5 stycznia 2011 r. o zmianie ustawy – Prawo wodne oraz niektórych innych ustaw (Dz. U. Nr 32, poz. 159), na mocy której Sejmik Województwa otrzymał prawo do likwidacji

w drodze uchwały, aglomeracji wyznaczonych przed dniem 15 listopada 2008 r. (art. 22 ust. 2 ww. ustawy).

Zgodnie z art. 43 ust. 2a ustawy z dnia 18 lipca 2001 r. Prawo wodne (Dz. U. z 2012 r. poz. 145) aglomeracje, o których mowa w art. 43 ustawy wyznacza sejmik województwa w drodze uchwały, po uzgodnieniu z właściwym regionalnym dyrektorem ochrony środowiska i właściwym dyrektorem regionalnego zarządu gospodarki wodnej oraz po zasięgnięciu opinii zainteresowanych gmin.

Zgodnie z § 4 ust. 4 Rozporządzenia Ministra Środowiska z dnia 1 lipca 2010 r. w sprawie sposobu wyznaczania obszaru i granic aglomeracji, dopiero zweryfikowana przez sejmik województwa propozycja planu aglomeracji podlega w dalszej kolejności uzgodnieniu i zaopiniowaniu przez właściwe organy.

W myśl powyższego rozporządzenia oraz art. 22 ust. 2 ww. ustawy z dnia 5 stycznia 2011 r. o zmianie ustawy – Prawo wodne oraz niektórych innych ustaw (Dz. U. z 2011 r. Nr 32, poz. 159), po uzgodnieniu oraz zaopiniowaniu propozycji planu aglomeracji Olecko przez ww. organy, projekt uchwały w sprawie likwidacji aglomeracji Olecko wyznaczonej Rozporządzeniem Nr 50 Wojewody Warmińsko-Mazurskiego z dnia 27 października 2005 r. w sprawie wyznaczenia aglomeracji Olecko (Dz. Urz. Woj. Warm.-Maz. Nr 163, poz. 1854) oraz w sprawie wyznaczenia aglomeracji Olecko zostanie następnie przedłożony przez Zarząd Województwa Warmińsko-Mazurskiego celem uchwalenia przez Sejmik Województwa Warmińsko-Mazurskiego.

Burmistrz Olecka pismem z dnia 23.01.2012 r., znak: GKO.6232.52.2011 (uzupełnionym w dniach 27.02.2012 r., 26.04.2012 r., 31.05.2012 r., 20.06.2012 r. oraz 24.07.2012 r.) wystąpił z wnioskiem o korektę granic aglomeracji Olecko.

Aglomeracja Olecko została pierwotnie wyznaczona Rozporządzeniem Nr 50 Wojewody Warmińsko-Mazurskiego z dnia 27 października 2005 r. w sprawie wyznaczenia aglomeracji Olecko (Dz. Urz. Woj. Warm.-Maz. Nr 163, poz. 1854).

Z uwagi na fakt, iż miejscowości uprzednio nieznajdujące się w granicach aglomeracji zostały wyposażone w sieć kanalizacyjną podłączoną do oczyszczalni ścieków w Olecku, Gmina Olecko zdecydowała się na powiększenie obszaru tworzącego aglomerację Olecko.

Równoważna liczba mieszkańców (RLM) aglomeracji Olecko wynosi 25 453. Wielkość RLM wyliczono uwzględniając:

- stałych mieszkańców aglomeracji (1 mieszkaniec = 1 RLM) – 17 928 RLM,
- miejsca noclegowe (1 miejsce noclegowe = 1 RLM) – 1 419 RLM (w przypadku turystów przyjmuje się bazę noclegową tj. liczbę zarejestrowanych miejsc noclegowych na terenie aglomeracji),
- ścieki przemysłowe, odprowadzane do systemu zbierania lub oczyszczalni ścieków komunalnych – 6 106.

Ścieki, pochodzące od 17 291 mieszkańców, poprzez system kanalizacji sanitarnej o długości 71,6 km, odprowadzane są do oczyszczalni ścieków o przepustowości średniej 3 600 m<sup>3</sup>/d, zlokalizowanej w miejscowości Olecko (współrzędne geograficzne: 54°01'35" N, 22°30'12" E). Średniodobowa ilość ścieków komunalnych powstających w aglomeracji kształtuje się na poziomie ok. 2 941 m<sup>3</sup>.

W nowotworzonej aglomeracji nie przewiduje się budowy sieci kanalizacyjnej, gdyż w jej obszar włącza się tereny w większości skanalizowane. Niewielka ilość mieszkańców - 32 osoby, będzie obsługiwana przez przydomowe oczyszczalnie ścieków, natomiast 605 osób pozostanie obsługiwanych przez tabór asenizacyjny. Wskaźnik długości sieci, obliczany, jako stosunek przewidywanej do obsługi przez budowany system kanalizacji zbiorczej liczby mieszkańców aglomeracji i niezbędnej do realizacji długości sieci kanalizacyjnej, nie ma w powyższym przypadku zastosowania.

Istniejąca sieć kanalizacyjna zlokalizowana jest częściowo na terenie objętym formą ochrony przyrody w rozumieniu ustawy z dnia 16 kwietnia 2004 r. o ochronie przyrody (Dz. U. z 2009 r. nr 151, poz. 1220 z późn. zm.), tj. Obszarze Chronionego Krajobrazu Jezior Oleckich wyznaczonym

Rozporządzeniem Nr 139 Wojewody Warmińsko-Mazurskiego z dnia 12 listopada 2008 r. w sprawie Obszaru Chronionego Krajobrazu Jezior Oleckich (Dz. Urz. Woj. Warm.-Maz. Nr 178, poz. 2621).

Na terenie aglomeracji Olecko znajduje się 6 ujęć wody, wokół których zostały ustanowione strefy ochronne:

- 1) ujęcia eksploatowane przez Przedsiębiorstwo Wodociągów i Kanalizacji Sp. z o.o. w Olecku – 3 studnie wiercone przy ul. Tunelowej, 1 studnia wiercona przy ul. Parkowej - strefy ochrony bezpośredniej ustanowione zostały w promieniu 10 m od obudowy każdej ze studni (Decyzja Wojewody Suwalskiego z dnia 01.12.1994 r., znak: GPŚ.VIIr/6210/31/94);
- 2) ujęcie eksploatowane przez Zespół Opieki Zdrowotnej w Olecku – studnia wiercona nr 1 - strefa ochrony bezpośredniej ustanowiona została w promieniu 10 m od obudowy studni, natomiast strefa ochrony pośredniej w promieniu 30 m od granicy strefy bezpośredniej (Decyzja Wojewody Suwalskiego z dnia 18.03.1992 r., znak: GPŚ.VII/W/6210/3/92);
- 3) ujęcie na terenie ogrodów działkowych „400-lecia Olecka” – studnia wiercona nr 1, strefa ochrony bezpośredniej ustanowiona została w promieniu 10 m od obudowy studni (Decyzja Wojewody Suwalskiego z dnia 21.10.1992 r., znak: GPŚ.VII(w(6210(73(92));
- 4) ujęcie eksploatowane przez „Okręgową Spółdzielnię Mleczarską w Olecku” - studnia wiercona nr 2a i nr 3 - strefy ochrony bezpośredniej ustanowione zostały w promieniu 8 m od zarysu obudowy każdej ze studni (Decyzja Wojewody Suwalskiego z dnia 29.04.1986 r., znak: OS.III-7211-409/89/84/86);
- 5) ujęcie położone na działce nr 91/19 obręb Gordejki, gm. Olecko, w skład którego wchodzi 1 studnia wiercona - strefa ochrony bezpośredniej ustanowiona została w promieniu 8 m od obudowy studni (Decyzja Wojewody Suwalskiego z dnia 10.07.1992 r., znak: GPŚ.VII(w(6210(43(92));
- 6) ujęcie eksploatowane przez „LEAS-POL AGRO” Spółka z o.o., w skład którego wchodzi studnie wiercone nr 1 i nr 2 w miejscowości Imionki, dla którego ustanowiony został teren strefy ochrony bezpośredniej o kształcie zbliżonym do prostokąta o wymiarach 30x47m (Decyzja Starosty Olecko-Gołdapskiego z dnia 30.08.1999 r., znak: ROŚ.621w-6/99).

Zgodnie z art. 21 ust. 1 ustawy z dnia 5 stycznia 2011 r. o zmianie ustawy - Prawo wodne oraz niektórych innych ustaw (Dz. U. Nr 32, poz. 159) strefy ochronne ujęć wody ustanowione przed dniem 1 stycznia 2002 r. wygasają z dniem 31 grudnia 2012 r. Przedmiotowe strefy ochronne zostały wyznaczone na podstawie ustawy z dnia 24 października 1974 r. - Prawo wodne (Dz. U. Nr 38, poz. 230, z późn. zm.). Z uwagi na długotrwałą procedurę uchwałodawczą uwzględniającą m.in. konieczność uzgodnienia i zaopiniowania planu aglomeracji przez właściwe organy, uchwała w sprawie wyznaczenia aglomeracji Olecko podejmowana będzie po dniu 1 stycznia 2013 r., przy czym jej załącznikiem będzie mapa aglomeracji Olecko o treści jak w załączniku do uchwały dotyczącej przyjęcia planu aglomeracji. W związku z powyższym na załączniku graficznym przedstawiającym aglomerację Olecko nie został oznaczony zasięg stref ochronnych dla ww. ujęć wody.

Obszary ochronne zbiorników wód śródlądowych nie zostały ustanowione.

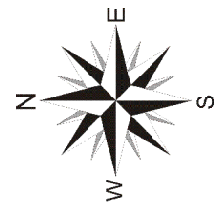
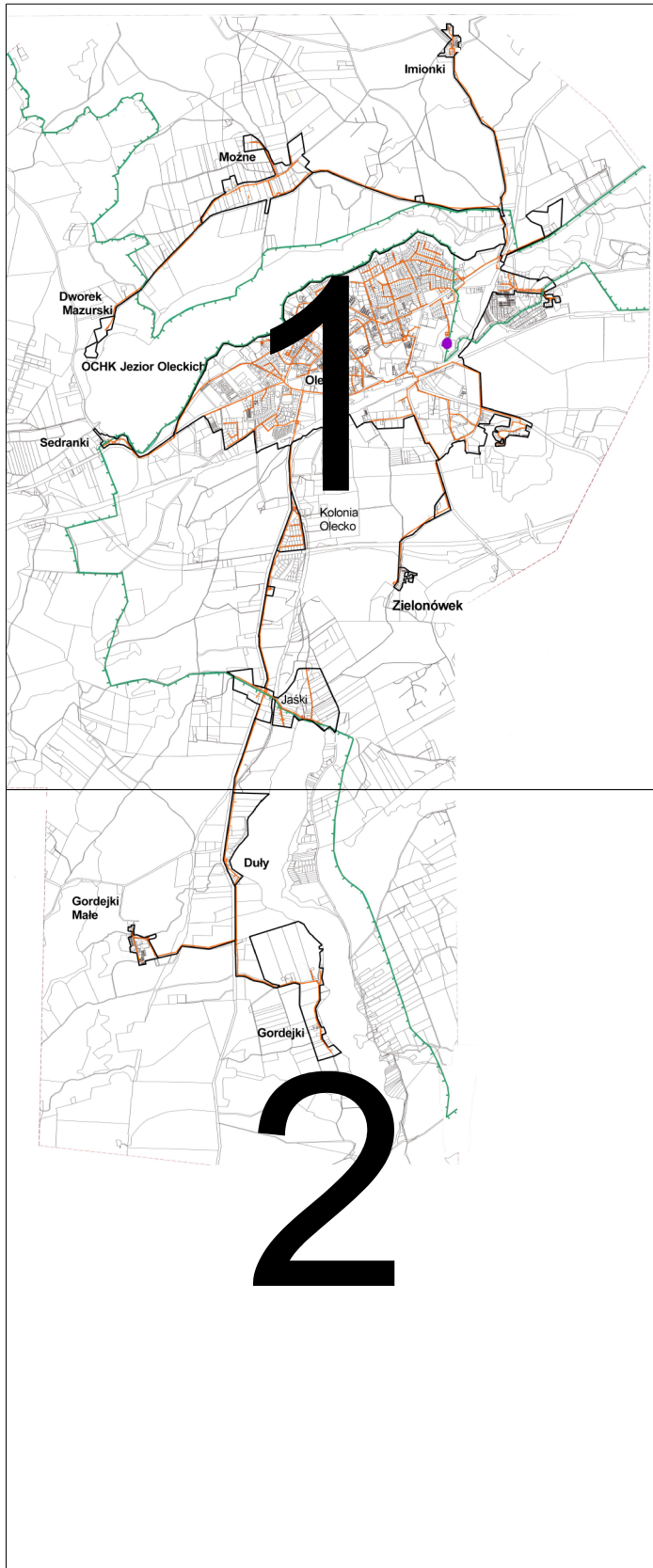
Obecnie nie planuje się podłączenia do systemów kanalizacji zbiorczej żadnych zakładów przemysłowych.

Weryfikacja aglomeracji jest działaniem niezbędnym z uwagi na określenie realnych możliwości wypełnienia przez aglomeracje wymogów Dyrektywy Rady 91/271/EWG dotyczącej oczyszczania ścieków komunalnych oraz zobowiązań określonych w Krajowym Programie Oczyszczania Ścieków Komunalnych.



# Aglomeracja Olecko


## Schemat podziału na arkusze



### Legenda

- granica obszaru objętego aglomeracją
- sieć kanalizacji
- OCHK Jezior Oleckich
- oczyszczalnia ścieków

Przygotowanie do publikacji:

 Warmińsko-Mazurskie  
Biuro Planowania Przestrzennego  
w Olsztynie

Maj 2012 r.

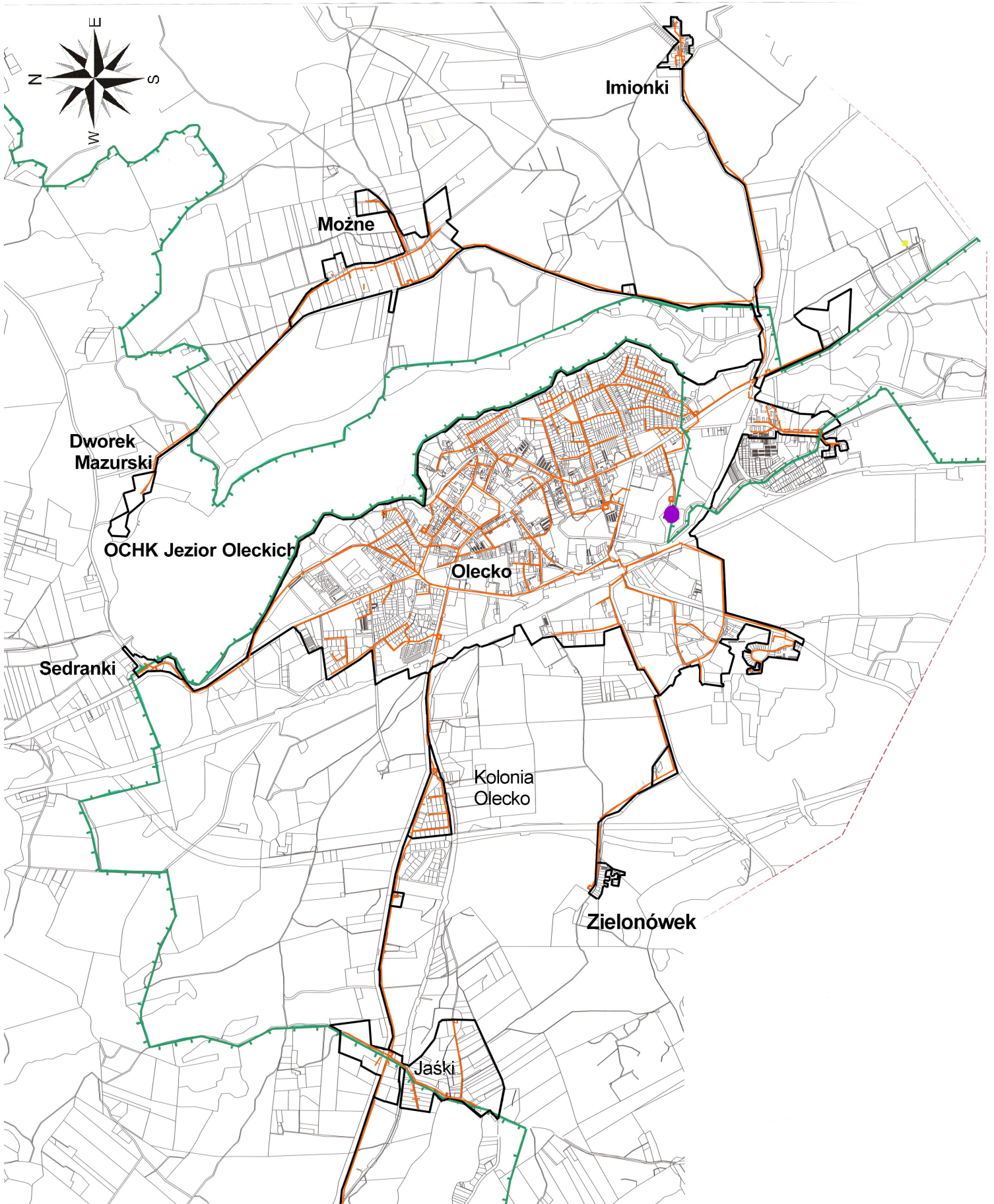
# Aglomeracja Olecko

skala 1:10 000

0 1cm = 100m 100 200 300 400m

1  
2

Arkusz 1



# Aglomeracja Olecko

skala 1:10 000



1  
2

Arkusz 2

