

**Uchwała Nr XVII/326/12**  
**Sejmiku Województwa Warmińsko-Mazurskiego**  
**z dnia 29 maja 2012 r.**

**dotycząca przyjęcia planu aglomeracji Stare Juchy.**

Na podstawie art. 18 pkt 20 ustawy z dnia 5 czerwca 1998 r. o samorządzie województwa (Dz. U. z 2001 r. Nr 142, poz. 1590 ze zmianami: Dz. U. z 2002 r. Nr 23, poz. 220, Nr 62, poz. 558, Nr 214, poz. 1806, Nr 153, poz. 1271, z 2003 r. Nr 162, poz. 1568, z 2004 r. Nr 102, poz. 1055, Nr 116, poz. 1206, z 2006 r. Nr 126, poz. 875, Nr 227, poz. 1658, z 2007 r. Nr 173, poz. 1218, z 2008 r. Nr 180, poz. 1111, Nr 216, poz. 1370, Nr 223, poz. 1458, z 2009 r. Nr 157, poz. 1241, z 2010 r. Nr 28, poz. 142 i poz. 146, Nr 40, poz. 230, Nr 106, poz. 675, z 2011 r. Nr 21, poz. 113, Nr 149, poz. 887, Nr 217, poz. 1281) oraz art. 43 ust. 2a ustawy z dnia 18 lipca 2001 r. Prawo wodne (Dz. U. z 2012 r. Poz. 145), w związku z § 4 ust. 4 Rozporządzenia Ministra Środowiska z dnia 1 lipca 2010 r. w sprawie sposobu wyznaczania obszaru i granic aglomeracji (Dz. U. Nr 137, poz. 922) uchwała się, co następuje:

**§ 1**

Przyjmuje się plan aglomeracji Stare Juchy, stanowiący załącznik nr 1 do niniejszej uchwały, wraz z mapą aglomeracji Stare Juchy, stanowiącą załącznik nr 2 do niniejszej uchwały.

**§ 2**

Plan aglomeracji Stare Juchy, o którym mowa w § 1 podlega uzgodnieniu z Regionalnym Dyrektorem Ochrony Środowiska w Olsztynie, Dyrektorem Regionalnego Zarządu Gospodarki Wodnej w Warszawie oraz zaopiniowaniu przez Radę Gminy Stare Juchy.

**§ 3**

Wykonanie uchwały powierza się Zarządowi Województwa Warmińsko-Mazurskiego.

**§ 4**

Uchwała wchodzi w życie z dniem podjęcia.

Przewodniczący Sejmiku Województwa  
Warmińsko-Mazurskiego

**Julian Osiecki**

## **Plan aglomeracji Stare Juchy**

Wyznacza się na terenie województwa warmińsko-mazurskiego aglomerację Stare Juchy, położoną na terenie powiatu ełckiego, obejmującą swym zasięgiem miejscowości z terenu gminy Stare Juchy: Stare Juchy, Liski, Jeziorowskie.

- 1) Lokalizacja oczyszczalni ścieków – Stare Juchy, ul. Długa
- 2) Przepustowość oczyszczalni ścieków:
  - średnia – 2x200 m<sup>3</sup>/d
- 3) Ścieki komunalne odprowadzane zbiorczą siecią kanalizacyjną – 170 m<sup>3</sup>/d
- 4) Długość i rodzaj sieci kanalizacyjnej istniejącej (bez przyłączy) – 17,23 km
  - 10,02 km sieci grawitacyjnej
  - 7,21 km sieci tłocznej
- 5) Długość i rodzaj sieci kanalizacyjnej planowanej do budowy (bez przyłączy) – 0 km
- 6) Liczba stałych mieszkańców obsługiwanych przez sieć istniejącą – 1 773
- 7) Liczba stałych mieszkańców obsługiwanych przez sieć planowaną do budowy – 0
- 8) Liczba turystów w sezonie turystyczno – wypoczynkowym obsługiwanych przez sieć istniejącą (w przeliczeniu na zarejestrowane miejsca noclegowe na terenie aglomeracji) – 297
- 9) Liczba turystów w sezonie turystyczno – wypoczynkowym obsługiwanych przez sieć planowaną do budowy (w przeliczeniu na zarejestrowane miejsca noclegowe na terenie aglomeracji) - 0
- 10) Równoważna liczba mieszkańców – 2 100

### **Uzasadnienie**

W dniu 31 sierpnia 2011 r. Sejmik Województwa Warmińsko-Mazurskiego podjął uchwałę w sprawie przystąpienia do wyznaczenia aglomeracji na terenie województwa warmińsko-mazurskiego. Na mocy powyższej uchwały wystąpiono do wszystkich gmin województwa warmińsko-mazurskiego z prośbą o wskazanie na ich terenie obszarów, na których zgodnie z art. 43 ust. 2a ustawy z dnia 18 lipca 2001 r. Prawo wodne (Dz. U. z 2012 r. Poz. 145) oraz Rozporządzeniem Ministra Środowiska z dnia 1 lipca 2010 r. w sprawie sposobu wyznaczania obszaru i granic aglomeracji (Dz. U. Nr 137, poz. 922), możliwe jest utworzenie aglomeracji. Równocześnie wskazano potrzebę weryfikacji aglomeracji już istniejących pod kątem spełnienia przez nie wymogów dyrektywy Rady 91/271/EWG dotyczącej oczyszczania ścieków komunalnych.

Sejmik Województwa Warmińsko-Mazurskiego w podjętej uchwale wskazał gminom termin 4 miesięcy, tj. do końca grudnia 2011 r., na przedstawienie propozycji planu aglomeracji, przygotowanych zgodnie z ww. Rozporządzeniem Ministra Środowiska.

Z uwagi na fakt, iż brak jest prawnej możliwości wprowadzania zmian do rozporządzeń Wojewody wyznaczających aglomerację, zachodzi konieczność ponownego wyznaczenia danej aglomeracji przez Sejmik Województwa, zgodnie z obowiązującym Rozporządzeniem Ministra Środowiska z dnia 1 lipca 2010 r. w sprawie sposobu wyznaczania obszaru i granic aglomeracji. Powyższe zadanie umożliwia ustawa z dnia 5 stycznia 2011 r. o zmianie ustawy – Prawo wodne oraz niektórych innych ustaw (Dz. U. Nr 32, poz. 159), na mocy której Sejmik Województwa otrzymał prawo do likwidacji w drodze uchwały, aglomeracji wyznaczonych przed dniem 15 listopada 2008 r. (art. 22 ust. 2 ww. ustawy).

Zgodnie z art. 43 ust. 2a ustawy z dnia 18 lipca 2001 r. Prawo wodne (Dz. U. z 2012 r. Poz. 145) aglomeracje, o których mowa w art. 43 ustawy wyznacza sejmik województwa w drodze uchwały, po uzgodnieniu z właściwym regionalnym dyrektorem ochrony środowiska i właściwym dyrektorem regionalnego zarządu gospodarki wodnej oraz po zasięgnięciu opinii zainteresowanych gmin.

Zgodnie z § 4 ust. 4 Rozporządzenia Ministra Środowiska z dnia 1 lipca 2010 r. w sprawie sposobu wyznaczania obszaru i granic aglomeracji, dopiero zweryfikowana przez sejmik województwa propozycja planu aglomeracji podlega w dalszej kolejności uzgodnieniu i zaopiniowaniu przez właściwe organy.

W myśl powyższego rozporządzenia oraz art. 22 ust. 2 ww. ustawy z dnia 5 stycznia 2011 r. o zmianie ustawy – Prawo wodne oraz niektórych innych ustaw (Dz. U. Nr 32, poz. 159), po uzgodnieniu oraz zaopiniowaniu propozycji planu aglomeracji Stare Juchy przez ww. organy, projekt uchwały w sprawie likwidacji aglomeracji Stare Juchy, wyznaczonej Rozporządzeniem Nr 28 Wojewody Warmińsko-Mazurskiego z dnia 2 października 2007 r. w sprawie wyznaczenia aglomeracji Stare Juchy (Dz. Urz. Woj. Warm.-Maz. Nr 149, poz. 1942), oraz w sprawie wyznaczenia aglomeracji Stare Juchy zostanie następnie przedłożony przez Zarząd Województwa Warmińsko-Mazurskiego celem uchwalenia przez Sejmik Województwa Warmińsko-Mazurskiego.

Wójt Gminy Stare Juchy wystąpił z wnioskiem (znak pisma: GWŚ.6324.01.2011, data wpływu: 02.01.2012 r.) o korektę granic aglomeracji Stare Juchy.

Aglomeracja Stare Juchy została pierwotnie wyznaczona Rozporządzeniem Nr 28 Wojewody Warmińsko-Mazurskiego z dnia 2 października 2007 r. w sprawie wyznaczenia aglomeracji Stare Juchy (Dz. Urz. Woj. Warm.-Maz. Nr 149, poz. 1942). Aglomeracja w takim kształcie nie będzie w stanie do 2015 r. spełnić wymaganych kryteriów, gdyż w jej granice włączono tereny o rozproszonej zabudowie, gdzie brak jest technicznego i ekonomicznego uzasadnienia budowy sieci kanalizacyjnej. Wobec powyższego celowe jest podjęcie działań zmierzających do zweryfikowania jej granic, poprzez wykluczenie terenów, które w obecnym stanie prawnym nie spełniłyby podstawowych kryteriów umożliwiających ich włączenie do aglomeracji.

Równoważna liczba mieszkańców (RLM) aglomeracji Stare Juchy wynosi 2 100. Wielkość RLM wyliczono uwzględniając:

- stałych mieszkańców aglomeracji (1 mieszkaniec = 1 RLM) – 1 803 RLM,
- miejsca noclegowe (1 miejsce noclegowe = 1 RLM) – 297 RLM, (w przypadku turystów przyjmuje się bazę noclegową tj. liczbę zarejestrowanych miejsc noclegowych na terenie aglomeracji)
- ścieki przemysłowe, odprowadzane do systemu zbierania lub oczyszczalni ścieków komunalnych – 0 RLM.

Ścieki, pochodzące od 1773 mieszkańców, poprzez system kanalizacji sanitarnej o długości 17,23 km, odprowadzane są do oczyszczalni ścieków o przepustowości średniej 2x200 m<sup>3</sup>/d, zlokalizowanej w miejscowości Stare Juchy (współrzędne geograficzne 53 55 29 N, 22 10 42 E). Średniodobowa ilość ścieków komunalnych powstających w aglomeracji kształtuje się na poziomie ok. 170 m<sup>3</sup>.

W nowotworzonej aglomeracji nie przewiduje się budowy sieci kanalizacyjnej, gdyż w jej obszar włącza się tereny już skanalizowane. Tylko niewielka ilość mieszkańców (30 osób) pozostanie obsługiwana taborem asenizacyjnym. Dlatego też wskaźnik długości sieci, obliczany, jako stosunek przewidywanej do obsługi przez budowany system kanalizacji zbiorczej liczby mieszkańców aglomeracji i niezbędnej do realizacji długości sieci kanalizacyjnej, nie ma w powyższym przypadku zastosowania.

Aglomeracja Stare Juchy w całości zlokalizowana jest na terenie objętym formą ochrony przyrody w rozumieniu ustawy z dnia 16 kwietnia 2004 r. o ochronie przyrody (Dz. U. z 2009 r. nr 151, poz. 1220 z późn. zm.), tj. Obszarze Chronionego Krajobrazu Pojezierza Ełckiego wyznaczonego uchwałą nr VII/126/11 Sejmiku Województwa Warmińsko – Mazurskiego z dnia 24 maja 2011 r. w sprawie wyznaczenia Obszaru Chronionego Krajobrazu Pojezierza Ełckiego (Dz. U. Woj. Warm.-Maz. z 2011 r. Nr 74, poz. 1295).

Na terenie aglomeracji Stare Juchy znajduje się ujęcie wody składające się z dwóch studni (Nr.1, Nr.2), wokół których została ustanowiona strefa ochrony bezpośredniej w promieniu 10 m od obudowy każdej ze studni oraz strefa ochrony pośredniej dla studni Nr.1 w promieniu 195 m od studni, natomiast dla studni Nr.2 w promieniu 193 m od studni (Decyzja Starosty Ełckiego z dnia 10.03.1999 r., znak: R.6210-8/99). Użytkownika ujęcia zobowiązano do utrzymywania urządzeń wodnych w stanie sprawności technicznej, wykonawstwa analiz wody raz do roku, prowadzenia rejestru dobowego zużycia wody oraz przestrzegania zakazów obowiązujących w terenie stref ochronnych. Zakazy, nakazy i ograniczenia obowiązujące w strefach ochronnych ujęć wody obejmujących tereny ochrony bezpośredniej określa art. 53 ustawy z dnia 18 lipca 2001 r. Prawo wodne (Dz. U. z 2012 r. Poz. 145).

Obszary ochronne zbiorników wód śródlądowych nie zostały ustanowione.

Obecnie nie planuje się podłączenia do systemów kanalizacji zbiorczej żadnych zakładów przemysłowych.

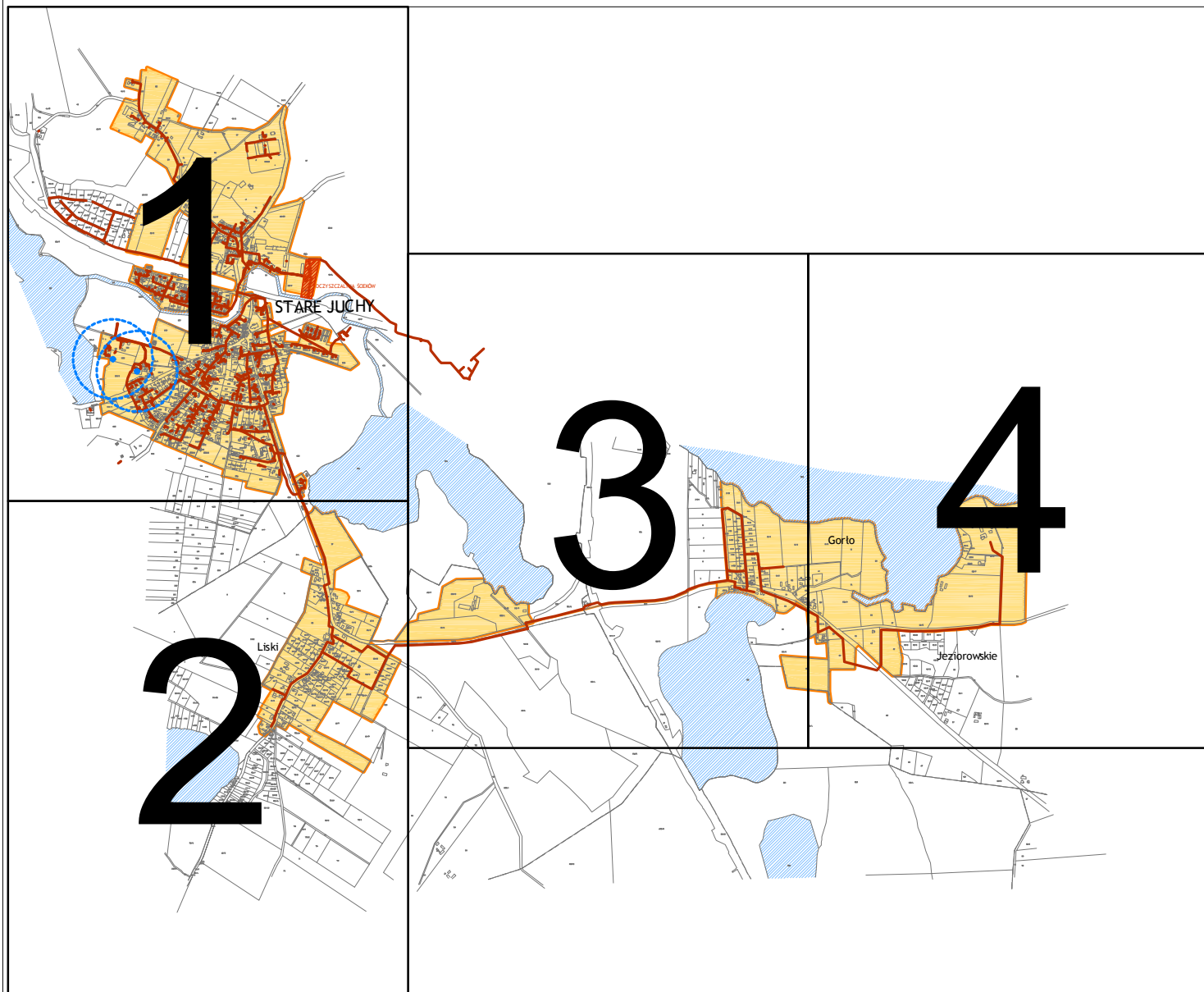
Weryfikacja aglomeracji jest działaniem niezbędnym z uwagi na określenie realnych możliwości wypełnienia przez aglomeracje wymogów Dyrektywy Rady 91/271/EWG dotyczącej oczyszczania ścieków komunalnych oraz zobowiązań określonych w Krajowym Programie Oczyszczania Ścieków Komunalnych.

# Aglomeracja Stare Juchy






## PROJEKT

Aglomeracja Stare Juchy leży w całości na Obszarze Chronionego Krajobrazu Pojezierza Łęckiego


SCHEMAT PODZIAŁU NA ARKUSZE



### LEGENDA

-  obszar aglomeracji Stare Juchy
-  sieć kanalizacji sanitarnej
-  oczyszczalnia ścieków
-  wody powierzchniowe
-  ujęcie wody wraz ze strefą ochrony bezpośredniej (linia ciągła) i strefą ochrony pośredniej (linia przerywana)

Opracowanie graficzne:

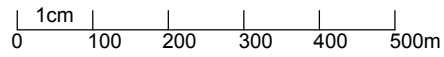
 Warmińsko-Mazurskie Biuro  
Planowania Przestrzennego w Olsztynie

Marzec 2012 r.

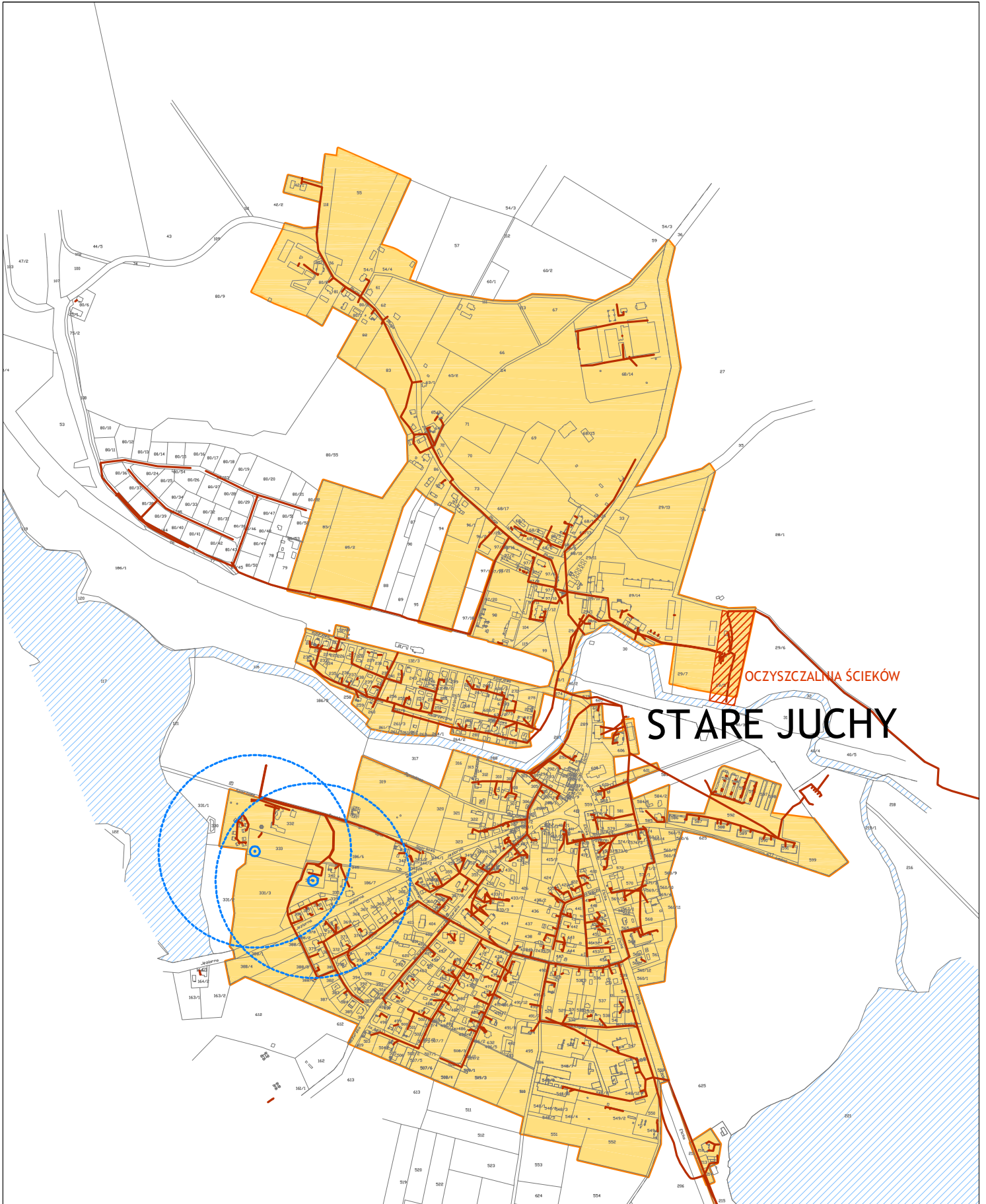
# Aglomeracja Stare Juchy

## PROJEKT

SKALA 1:10 000



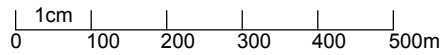
Arkusz 1



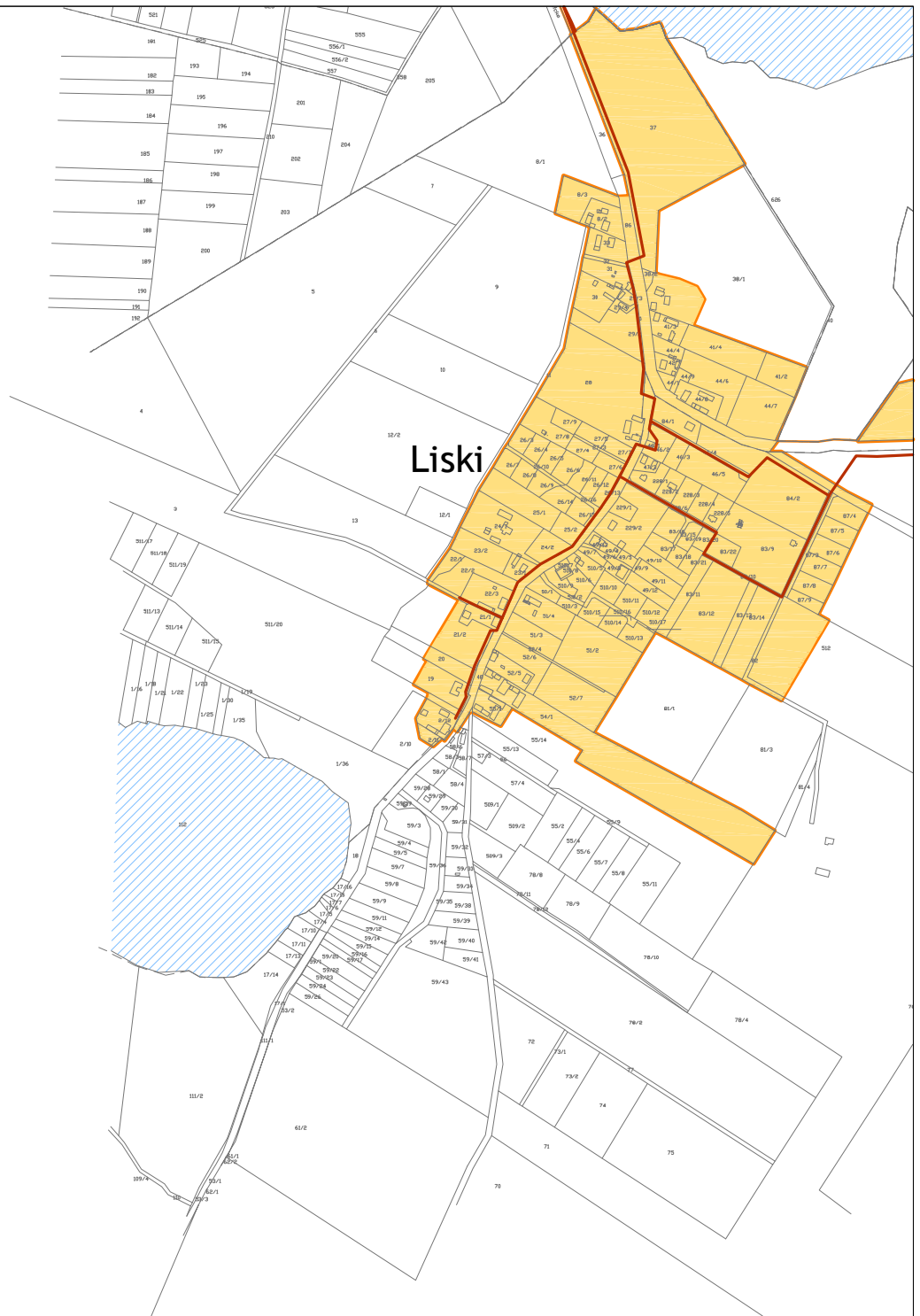
# Aglomeracja Stare Juchy

## PROJEKT

SKALA 1:10 000



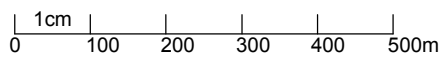
Arkusz 2



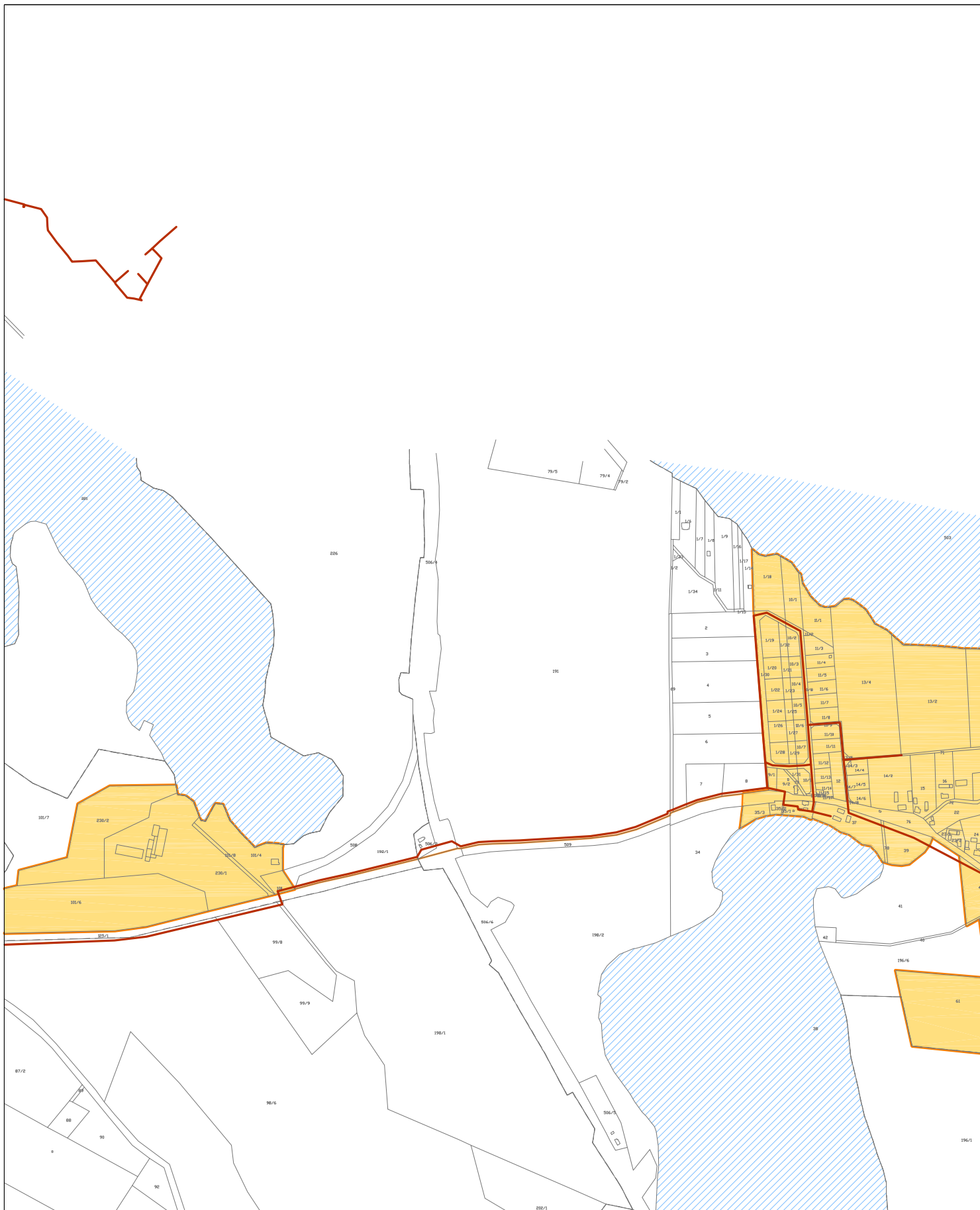
# Aglomeracja Stare Juchy

## PROJEKT

SKALA 1:10 000



Arkusz 3

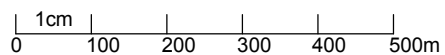




# Aglomeracja Stare Juchy

## PROJEKT

SKALA 1:10 000



Arkusz 4

