

REJESTR NIERUCHOMOŚCI PRZEKAZANYCH W NIEODPŁATNE UŻYTKOWANIE

stan na rok 2009

	Jednostki ochrony zdrowia	Nr Aktu Notarialnego	Rok zawarcia
Szpitaly specjalistyczne			
1	Wojewódzki Szpital Specjalistyczny w Olsztynie	Rep. A Nr 369/2003 Rep. A Nr 586/2006 rok	19.03.2003 16.01.2006
2	Wojewódzki Szpital Zespolony w Elblągu	Rep. A Nr 9347/2001 rok Rep. A Nr 10253/2001 rok	26.09.2001 19.10.2001
3	Wojewódzki Specjalistyczny Szpital Dziecięcy w Olsztynie	Rep. A Nr 1449/2002	14.11.2002
4	Samodzielny Publiczny Zespół Gruźlicy i Chorób Płuc w Olsztynie	Rep. A Nr 859/2004	25.05.2004
Szpitaly psychiatryczne			
5	Wojewódzki Zespół Lecznictwa Psychiatrycznego w Olsztynie	Rep. A Nr 480/2001 rok	16.01.2001
6	Szpital Psychiatryczny Samodzielny Publiczny Zakład Opieki Zdrowotnej w Węgorzewie	Rep. A Nr 888/2001 rok Rep. A Nr 11801/2001 rok Rep A Nr 3749/2008 rok	30.01.2001 29.11.2001 25.11.2008
Szpitaly i ośrodki rehabilitacyjne			
7	Wojewódzki Szpital Rehabilitacyjny w Górowie Iławeckim	Rep. A Nr 252/2001 Rep. A Nr 2218/2006 rok	23.02.2001 03.03.2006
8	Wojewódzki Szpital Rehabilitacyjny dla Dzieci w Ameryce	Rep. A Nr 1355/2000	28.09.2000

9	Ośrodek Rehabilitacyjno- Terapeutyczny dla Dzieci i Młodzieży w Elblągu	Rep. A Nr 339/2006	14.03.2006
10	Ośrodek Rehabilitacji Uzależnionych „DOREN” w Różewcu	Rep. A Nr 1542/2002 rok Rep. A Nr 46668/2004	20.02.2002 29.12.2004
Pozostałe jednostki			
11	Samodzielny Publiczny Zakład Pielęgnacyjno-Opiekuńczy w Reszlu	Rep. A Nr 15129/2000	29.12.2000
12	Wojewódzka Stacja Pogotowia Ratunkowego w Olsztynie	Rep. A Nr 512/2005	02.03.2005
13	Wojewódzki Zespół Medycyny Przemysłowej w Olszynie	Rep. A Nr 10626/2004 rok	21.07.2004

AKTY NOTARIALNE
- PRZEKAZANIE W NIEODPŁATNE UŻYTKOWANIE

	Jednostki ochrony zdrowia	Nr Aktu Notarialnego	Data
2000 ROK			
1	Wojewódzki Szpital Rehabilitacyjny dla Dzieci w Ameryce	Rep. A Nr 1355/2000	28.09.2000
2	Samodzielny Publiczny Zakład Pielęgnacyjno-Opiekuńczy w Reszlu	Rep. A Nr 15129/2000	29.12.2000
2001 ROK			
1	Wojewódzki Zespół Lecznictwa Psychiatrycznego w Olsztynie	Rep. A Nr 480/2001	16.01.2001
2	Wojewódzki Ośrodek Terapii Uzależnienia od Alkoholu i Współuzależnienia w Giżycku	Rep. A Nr 888/2001	30.01.2001
3	Wojewódzki Szpital Rehabilitacyjny w Górowie Iławeckim	Rep. A Nr 252/2001	23.02.2001
4	Wojewódzki Szpital Zespolony w Elblągu	Rep. A Nr 9347/2001 Rep. A Nr 10253/2001	26.09.2001 19.10.2001
5	Szpital Psychiatryczny Samodzielny Publiczny Zakład Opieki Zdrowotnej w Węgorzewie	Rep. A Nr 11801/2001	29.11.2001

2002 ROK			
1	Ośrodek Rehabilitacji Uzależnionych „DOREN” w Różewcu	Rep. A Nr 1542/2002	20.02.2002
2	Wojewódzki Specjalistyczny Szpital Dziecięcy w Olsztynie	Rep. A Nr 1449/2002	14.11.2002
2003 ROK			
1	Wojewódzki Szpital Specjalistyczny w Olsztynie	Rep. A Nr 369/2003	19.03.2003
2004 ROK			
1	Samodzielny Publiczny Zespół Gruźlicy i Chorób Płuc w Olsztynie	Rep. A Nr 859/2004	25.05.2004
2	Wojewódzki Zespół Medycyny Przemysłowej w Olszynie	Rep. A Nr 10626/2004	21.07.2004
3	Ośrodek Rehabilitacji Uzależnionych „DOREN” w Różewcu	Rep. A Nr 46668/2004	29.12.2004
2005 ROK			
1	Wojewódzka Stacja Pogotowia Ratunkowego w Olsztynie	Rep. A Nr 512/2005	02.03.2005
2006 ROK			
1	Wojewódzki Szpital Specjalistyczny w Olsztynie	Rep. A Nr 586/2006	16.01.2006
2	Wojewódzki Szpital Rehabilitacyjny w Górowie Iławeckim	Rep. A Nr 2218/2006	03.03.2006
3	Ośrodek Rehabilitacyjno-Terapeutyczny dla Dzieci i Młodzieży w Elblągu	Rep. A Nr 339/2006	14.03.2006

WYKAZ NIERUCHOMOŚCI SPRZEDANYCH W LATACH 2000 – 2008

Lp.	Nieruchomość	Oznaczenie nieruchomości	Wartość nieruchomości wg wyceny rzeczoznawcy w zł	Wpływy ze sprzedaży nieruchomości w zł	Uwagi Data zawarcia Aktu Notarialnego
1	Po Wojewódzkim Biurze Geodezji i Terenów Rolnych w Olsztynie	ul. Marii Zientary Malewskiej 22 Olsztyn	246 500,00	202 000,00	Nieruchomość sprzedana w II przetargu nieograniczonym za kwotę 202 000,00 zł. Data zawarcia aktu not-12.12.2000 r.
2	Po Wojewódzkim Biurze Geodezji i Terenów Rolnych w Elblągu	ul. Skrzydlata 15 Elbląg	206 500,00	160 000,00	Nieruchomość sprzedana po przeprowadzonych negocjacjach za kwotę 160 000,00 zł. Data zawarcia aktu not-19.12.2000 r.

Rok 2001

3	Po Wojewódzkim Biurze Geodezji i Terenów Rolnych w Olsztynie	ul. Boczna Szczytno	5 800,00	8 160,00	Nieruchomość sprzedana w I przetargu nieograniczonym za kwotę 8 160,00 zł. Data zawarcia aktu not.-27.06.2001 r.
4	Po RKTS Lidzbark	ul. Orla Białego 6A, dz. 167, pow. 1256 m ² KW 18925	156 000,00	80 000,00	Nieruchomość sprzedana po przeprowadzonych negocjacjach za kwotę 80 000,00 zł. Data zawarcia aktu not.-26.09.2001 r.
5	Po RKTS Braniewo	ul. Kościuszki 82, dz 190/2, pow.292 m ² KW 17075	41 950,00	17 100,00	Nieruchomość sprzedana po przeprowadzonych negocjacjach za kwotę 17 100,00 zł. Data zawarcia aktu not.-31.10.2001 r.

6	Działka zabudowana w Biskupcu	ul. Przemysłowa 3, dz. 120/7, pow. 6076 m ² , KW 22805	52 300,00	22 000,00	Nieruchomość sprzedana po przeprowadzonych negocjacjach za kwotę 22 000,00 zł. Data zawarcia aktu not.-30.10.2001 r
7	Dróżniczówka w Głotowie, pow. użytkowa budynku = 53m ²	dz. 222/1, pow. 1346 nr, KW 77159	12 000,00	3 671,00	Nieruchomość sprzedana na podstawie uchwały Sejmiku Nr XXV/399/01 w sprawie zasad sprzedaży lokali mieszkalnych za kwotę 3 671,00 zł. Data zawarcia aktu not.-30.10.2001 r.
8	Lokale mieszkalne w Olsztynku lok. 1-pow.uż.=67 m ² lok. 2-pow.uż.=66 m ² lok. 3-pow.uż.=61 m ² lok. 4-pow.uż.=58 m ²	ul. Poranna 3, dz. 62/10, pow.2112 m ² , KW 78267	39 200,00	4 420,00	Nieruchomość sprzedana na podstawie uchwały Sejmiku Nr XXV/399/01 w sprawie zasad sprzedaży lokali mieszkalnych za kwotę 16 320,00 zł. Data zawarcia aktów not.-05.09.2001 r.
			38 150,00	4 315,00	
			33 700,00	3 870,00	
			32 150,00	3 715,00	
			143 200,00	16 320,00	
9	Po RKTS Ostróda	ul. Grunwaldzka 59, dz. 158/8, pow. 3377 m ² , KW 26501	213 900,00	180 000,00	I przetarg-wynik negatywny II przetarg-wynik negatywny Ustalono cenę zbycia w drodze negocjacji na kwotę 180 000,00 zł. Data zawarcia aktu not. 29.11.2001 r.
10	Po RKTS Elbląg	ul. Bema 18, dz. 306/4, pow. 2665 m ² KW 59988	396 000,00	219 900,38	I przetarg-wynik negatywny II przetarg-wynik negatywny Ustalono cenę zbycia (w drodze negocjacji) na kwotę 350 000,00 zł. Data zawarcia aktu not. 13.12.2001 r.
11	Biurowiec po Wojewódzkim Biurze Geodezji i Terenów Rolnych	Olsztyn, ul. Głowackiego 6	1 802 943,00	1 802 943,00	Na podstawie postanowienia Sądu Rejonowego w Olsztynie z dnia 21.12.2001 r. o zniesieniu współwłasności.
12	Działka zabudowana budynkiem gospodarczym	Klebark Wielki gm. Purda, dz. 398/5, pow. 0,18 ha	6 700,00	12 400,00	Nieruchomość wywieszona na tablicy ogłoszeń do zbycia. Ustalono cenę wywoławczą -12 000,00 zł. Data zawarcia aktu not.-28.12.2001 r.

Rok 2002

13	Dróżniczówka w Praslitach pow. uż. bud. - 62 m ²	Prasioty dz. nr 51/1, pow. 2369 m ² , KW 77158	14 800,00	4 211,00	Data zawarcia aktu not. - 25.04.2002 r.
14	Hotel Pielęgniarek w Olsztynie	ul. Dworcowa 60A dz. 41/3, pow. 0.591 ha, KW 63439	1 977 400,00	2 200 000,00	Data zawarcia aktu not. – 09.05.2002 r.
15	Lokal nr 2 w Morągu, pow. uż. 320 m ²	ul. Pomorska 21 Morąg, dz. 103/1	243 000,00	100 000,00	Data zawarcia aktu not. - 22.05.2002 r.
16	Działka rolna w Głotowie	Głotowo. dz. 222/2, pow. 1,0636 ha, KW 771 59	2 000,00	3 800,00	Data zawarcia aktu not. 20.09.2002 r.
17	Budynek garażowy w Biskupcu po ZMiUW	Al. Róż dz. 67/4, pow. 964 m ² , KW 22416	35 800,00	44 440,00	Termin aktu not. - 30.10.2002 r.
18	Budynek biurowo-mieszkalny w Pasłęku po WBGiTR	ul. Wojska Polskiego 14, dz. 22, pow. 0,1116 ha KW 57314	327 350,00	10 000,00	Data zawarcia aktu not. - 28.08.2002 r.
19	Nieruchomość gruntowa zabud. bud. mieszk. w Złotnicy	Złotnica gm. Markusy dz. 22/2, pow. 0,18 ha, KW 66067	25 940,00	5 804,00	Termin aktu - 20.09.2002 r.
20	Lokal mieszkalny w Węglach- Żukowo 16	Węgle-Żukowo gm. Markusy dz. 3/1, pow. 0,14 ha, KW 66067	27 600,00	6 258,00	Termin aktu - 20.09.2002 r.
21	Nieruchomość grunt, zabud. bud. mieszk. w Dzierzgonce	Dzierzgonka 19 gm. Markusy, dz. 62/6, pow. 0,1046 ha KW 44327	18 920,00	4 522,00	Termin aktu - 20.09.2002 r.
22	Działka gruntowa w Olsztynie	Olsztyn Pstrowskiego 28, dz. 78/2, pow. 59m ² , KW 75411	6 100,00	8 030,00	Data zawarcia aktu not. - 20.08.2002 r.
23	Nieruchomość gruntowa zabudowana stacją transformatorową	Elbląg, ul. Junaków 3 dz. 1031/1, pow. 38m ² KW 67931	1 250,00	1 700,00	Data zawarcia aktu not. - 03.10.2002 r.

24	Lokale mieszkalne w Bartoszczach lok. 1pow.uż.=53,05m ² lok. 2pow.uż.=38,16m ² lok. 3pow. uż=93,87 m ² lok. 4pow.uż.=38,16 m ²	ul. Kościuszki 9, dz. 48/23, pow. 1166 m ² KW 21127	131350,00 32 740,00 21 370,00 55 930,00 21 310,00	13 135,00 3 274,00 2 137,00 5 593,00 2 131,00	Data zawarcia aktów notarialnych -09.12.2002 r.
25	Lokale mieszkalne w Kętrzynie lok. 1 pow.uż.=82,52 m ² lok.2 pow.uż.=36,98 m ² lok.3 pow.uż. =44,64 m ²	Kętrzyn ul. Bydgoska 29, dz. 152/2, pow.1141m ² KW 30643	124 050,00 60 240,00 28 910,00 34 900,00	12 405,00 6 024,00 2 891,00 3 490,00	Data zawarcia aktów notarialnych - 09.12.2002 r.
26	Lokale mieszkalne w Uzdowie lok. 1pow.uż.=45,35 m ² lok. 2pow.uż.=52,16 m ²	Uzdowo, gm. Działdowo, dz. 252/1, pow. 1517 m ² KW 29222	39 900,00 19 185,00 20 715,00	3 990,00 1 919,00 2 071,00	Data zawarcia aktów notarialnych -13.12.2002 r.
27	Nieruchomość rolna zabudowana jednorodzinnym budynkiem mieszkalnym pow. uż. 55,28m ² oraz bud. gosp. pow. uż. 34,44 m ²	Nowa Pastęka 35 gm. Braniewo dz. nr 13/4, pow. 1949 m ² , KW 28117	24 290,00	4 858,00	Data zawarcia aktu not.-23.12.2002 r.

Rok 2003

28	Lokal mieszkalny nr 1 położony na parterze, pow. 65,60 m ²	Ostróda ul. Pilsudskiego 19 dz. nr 95, obr. nr 9 m. Ostródy, udź. w gruncie 96/100 KW 5215	63 100,00	6 310,00	Data zawarcia aktu not. - 12.02.2003 r.
29	Lokal mieszkalny nr 2 położony na I piętrze, pow. 65,60 m ²	Ostróda ul. Pilsudskiego 19 dz. nr 95, obr. nr 9m. Ostródy, udź. w gruncie 44/100 KW 5215	62 000,00	6 200,00	Data zawarcia aktu not. - 12.02.2003 r.

30	Lokal mieszkalny o pow. 47,17 m ²	Żurawiec gm. Markusy ul. Kwiatowa 1/2, obr. Żurawiec dz. nr 65/11 o pow. 1073 m ² , KW 44287	24 310,00	4 862,00	Data zawarcia aktu not. - 26.02.2003 r.
31	Lokal biurowo-magazynowy (51,7 m ²) 10 garaży (161,3 m ²)	Morąg ul. Mickiewicza 21, obr. nr 2 m. Morąga, dz. nr 37/10, KW 24465	92 000,00	69 400,00	Data zawarcia aktów not. - 01.08.2003 r., 07.07.2003 r. x 2, 15.01.2003 r. x 7
32	Niezabudowana nieruchomość rolna	Uzdowo gin. Działdowo dz. nr 252/2, , pow. 0,5371 ha KW 26765	1 900,00	2 300,00	Data zawarcia aktu not. - 16.06.2003 r,
33	Budynek biurowo - administracyjny i szopogaraż (stan surowy)	Kętrzyn ul. Zbożowa 9A obr. nr 4, dz. nr 73, pow. działki 4 903 m ²	44 000,00-wart. gruntu 31 000,00-wart. budynków	80 000,00	Data zawarcia aktu not. - 21.07.2003 r.
34	Budynek mieszkalno -socjalny	Soltmany gm. Kruklanki dz. nr 420/4, pow. 0,79 ha KW 26212	86 000,00	98 000,00	Data zawarcia aktu not. - 04.04.2003 r.
35	Budynek biurowy pow. 915,91 m ² Budynek gospodarczy pow. 323,48 m ²	Biskupice Niepodległości 4a Obr. 4 m. Biskupiec KW 19356 dz. 43/10 pow. 440 m ² dz. 43/11 pow. 967 m ²	299 200,00	100 000,00 Wpłacono 20 000,00 zł. Reszta: 4 raty roczne po 20 000,00 zł począwszy	Data zawarcia aktu not. - 09.04.2003 r.
36	Budynek mieszk. nr 2 pow. 71,70 m ² Budynek gospodarczy pow. 33,75 m ²	Tropy, gin. Elbląg dz. 129/8, pow. 2600 m ² KW 44254	23 730,00	4 746,00	Data zawarcia aktu not. - 17.04.2003 r.
37	Budynek przychodni pow. użytk. 1 115 m ²	Elbląg ul. Zeromskiego 2b obr. 17 dz. 866/2. pow. 0,1393 ha .KW 45925	1 700 000,00	200 000,00 Wpłacono 20 000,00 zł. Reszta: 9 rat rocznych po 20 000,00 zł począwszy od 2004 r.	Data zawarcia aktu not. - 01.08.2003 r.

38	Lokale użytkowe 4/2 pow. 109,4 m ² 4/3 pow. 145,2 m ²	Olsztyn Pl. Bema 4/2 i 4/3 obr. 73, dz. 1/5 (515 m ²)	136 234,00 (-50% jako zabytek) 165 448 (- 50 %jako zabytek 82 724,00)	93 000,00 117000.00	Data zawarcia aktu not. - 11.08.2003 r, Data zawarcia aktu not. - 12.08.2003 r.
				210 000,00	
39	Niezabudowana działka	Ukta gm. Ruciane Nida dz. nr 322/2, pow. 628 m ²	6 690,00	25 000,00	Data zawarcia aktu not - 22.08.2003 r.
40	Budynek kina „Grunwald” pow. 903 m ²	Olsztyn, Al. Wojska Polskiego 13, obr. 29, dz. 8 o pow. 1416 m ² KW 12586	510 000,00	510 000,00	Data zawarcia aktu not. - 29.09.2003 r.
41	Budynek mieszkalny (63 m ²), budynek gospodarczy (44 50m ²)	Wiśniewo gm. Markusy, dz. nr 12/1 o pow. 1800 m ²	16 944,00	3 388,80	Data zawarcia aktu not. - 30.10.2003 r.
42	Budynek administracyjny Garaż	Mrągowo ul. Królewicka 60a obr. 5. udz. 18/1000 w dz. nr 265/6 o pow. 1460m ² KW 10964 obr. 5, udz. 5/100 w dz. nr 265/7 o pow. 0,6444 ha, KW 18605	-	13 414,41	Data zawarcia aktu not. - 30.10.2003 r.
43	Lokal mieszkalny o pow. 122,1 m ²	Olsztyn Pl. Bema 4a/6, obr. 73, dz. 1/5 (515m ²) udz.w dz. 87/1000	117 923,00	23 584,60	Data zawarcia aktu not. - 19.12.2003 r.
44	Lokal mieszkalny o pow. 78,6 m ²	Olsztyn Pl. Bema 4a/2. obr. 73, dz.. 4/5 (515 m ²) udz. w dz. 59/1000	75 207,00	15 041,40	Data zawarcia aktu not. - 19.12.2003 r.

Rok 2004

45	Budynek mieszkalny o pow. 65 m ² , budynek gospodarczy o pow. 82 m ²	Kępniewo 6, gm. Markusy, dz. 9/2 (0,1100 ha)	13 300,00	2 660,00	Data zawarcia aktu not. - 27.02.2004 r.
46	Budynek administracyjny o pow. 167 m ² , budynek wielofunkcyjny o pow. 237,9 m ² , budynek magazynowy o pow. 353.33 m ²	Pisz ul. Czerniewskiego 6, dz. 1122 (0,4763 ha), dz. 1121/2 (0,1223 ha)	372 000,00	40 000,00 zł wpłacono 10 000,00 zł reszta: 3 raty roczne po 10 000,00 zł począwszy od 31.12.2004 r.	Data zawarcia aktu not. x 2 - 03.03.2004 r.

47	Budynek biurowo – garażowy i garażowy	Węgorzewo ul. Zamkowa, dz. 283/2 (0,0072 ha), dz. 287 (0,1331 ha)	252 700,00	50 000,00 wpłacono 10 000,00 zł reszta: 4 raty roczne po 10 000,00 zł począwszy od 30.06. 2004 r.	Data zawarcia aktu not. - 01.04.2004 r.
48	Budynek mieszkalny o pow. 45 m ² , budynek gospodarczy o pow. 30 m ²	Żurawiec gm. Markusy dz. 10/7 (0,0792 ha), 1/2 części w prawie własności dz. 10/5 (0,0088 ha - tj. 0,0044 ha)	14 500,00	3 057,50	Data zawarcia aktu not. – 01.04.2004 r.
49	Dz. 10/1 o pow. 0,0026 ha	Lidzbark Warmiński ul. Olsztyńska , obr. 6	520,00	520,00	Data zawarcia aktu not. - 07.04.2004 r.
50	Dz. 92/1 o pow. 0,0099 ha	Lidzbark, obr. 3	1 320,00	1 320,00	Data zawarcia aktu not. -20.04.2004 r.
51	Lokal mieszkalny nr 1, udz. 23/1000	Ogonki gm. Węgorzewo, dz. 155 i 154/2	18 000,00	3 600,00	Data zawarcia aktu not. - 01.04.2004 r.
52	Budynek użytkowy o pow. 908 m ² , garaż murowany o pow. 17 m ²	Elbląg ul. Pocztowa 1 obr. 15, dz. 26 (0,1217 ha),	115 710,00	100 000,00 wpłacono 10 000,00 zł reszta: 9 rat rocznych po 10 000,00 zł począwszy od 31	Data zawarcia aktu not. - 15.04.2004 r.
53	Budynek mieszkalny o pow. 50 m ² , budynek gospodarczy o pow. 36 m ²	Zwierzno 56, gm. Markusy, dz. 87/2 (0,1013 ha)	15 792,00	3 158,40	Data zawarcia aktu not. - 20.04.2004 r.
54	Budynek mieszkalny o pow. 50 m ² , budynek gospodarczy o pow. 99 m ²	Zwierzno 56, gm. Markusy, dz. 87/1 (0,0985 ha)	15 793,00	3 158,60	Data zawarcia aktu not. - 20.04.2004 r.
55	Lokal mieszkalny nr 5 o pow. 141,3 m ² (wraz z piwnicą) udz. 89/1000	Olsztyn, Pl. Bema 4a/5, dz. 1/5 (0,0515 ha)	142 000,00	71 000,00	Data zawarcia aktu not. - 16.04.2004 r.
56	Lokal mieszkalny nr 7 o pow. 118,3 m ² (wraz z piwnicą) udz. 74/1000	Olsztyn, Pl. Bema 4a/7, dz. 1/5 (0,0515 ha)	88 953,00	17 790,00	Data zawarcia aktu not. - 16.04.2004 r.

57	Budynek mieszkalno - użytkowy: Lokal nr 1 pow. 78,7 m ² udz. 1000/6214 Lokal nr 2 pow. 94,3 m ² udz. 1174/6214 Lokal nr 3 pow. 22,4 m ² udz. 324/6214 Lokal nr 5 pow. 43,8 m ² udz. 588/6214 Lokal nr 6 pow. 37,1 m ² udz. 455/6214 Lokal nr 4 pow. 131,4 m ² udz. 1314/6214	Ciechanów ul. Sienkiewicza 58, dz. 1398/3 o pow. 0,0901 ha	49 581,00 59 409,00	5 552,00 6 641,00 15 500,00 18 000,00 15 500,00 <u>61 000,00</u> 122 193,00	Data zawarcia aktu not. - 19.03.2004 19.03.2004 19.03.2004 19.03.2004 19.03.2004 14.07.2004
58	Lokal użytkowy - warsztat (65,7 m ²)	Morąg ul. Mickiewicza 21, dz. 37/10 (0,1179 ha)	26 300,00	27 000,00	Data zawarcia aktu not. - 29.04.2004 r.
59	Ośrodek szkolno - wypoczynkowy	Ogonki gm. Węgorzewo dz. 160, 127/14, 178/1 o pow. 0,8999 ha oraz udział 977/1000 w dz. 155, 154/2 o pow. 0,8800 ha	612 000,00	700 000,00 wpłacono 250 000,00 zł reszta: 1 rata 450 000,00 płatna do 45 dni od daty aktu. Przedłużono Uchwałą Nr 44/210/04/II do dnia 15.10.2004 r.	Data zawarcia aktu not. - 06.07.2004 r.
60	Budynek administracyjny	Iława ul. Gen. Andersa 2a, Dz. nr 197 o pow. 08828ha udział 3/100	26 629,00	14 500,00	Data zawarcia aktu not. - 18.08.2004 r.

Rok 2005

61	Budynek po przychodni OLK Lok. nr 7 pow. 91.9 m ²	Ciechanów ul. Sienkiewicza 58 dz. 1398/3 o pow. 0,0901 ha		50 000,00	Data zawarcia aktu not. -05.01.2005 r.
62	Budynek po przychodni OLK Lok. nr 5 pow. 216,04 m ² udz. 259,1000 Lok. nr 4 pow. 152,30 m ² udz. 183/1000 Lok. nr 3 pow. 35,10 m ²	Ostróda ul. Pieniężnego 3 dz. 90/4 o pow. 0,1365 ha	112000,00 92 000,00	11 376,75 9 309,20 19978,35	Data zawarcia aktu not. - 17.01.2005r. 17.01.2005r. 12.07.2005r.

63	lokal nr 2a pow. 150,90m ² udział w działce 232/1000 w budynku po OLK	Ostróda ul. Pieniężnego 3 dz. 90/4 o pow. 0,1365 ha	135560,00	Sprzedano w rokowaniach Za 92054,59	18.10.05r.
63	Budynek Przychodni Stomatologicznej o pow. użytkowej 354,50m ²	Olsztyn ul. Żołnierska 18 dz. nr 37/4 o pow. 0,1804 ha	234000,00	Sprzedano w przetargu za 422400,00 zł.	25.11.05r.
64	Budynek po byłym Liceum Wojskowym o pow. użytkowej 1319 m ²	Olsztyn ul. Artyleryjska 6 dz. nr 1/70 o pow. 0,2083 ha	414000,00zł.	Sprzedano w drodze rokowań za cenę 510000,00 zł w ratach I wpłata 255000 w dniu podpisania umowy Pozostała kwota w 3 ratch rocznych.	09.12.05r.
65	Budynek biurowo - garażowy o pow. użytkowej 192,25 m ² Budynek garażowy o pow. użytkowej 36,99 m ²	Kętrzyn ul. Bydgoska 29 dz. nr 151 o pow. 0,1796 ha Kętrzyn ul. Bydgoska 29 dz. nr 152/1 o pow. 0,1130 ha	73000,00zł	Sprzedano w przetargu za cenę 171000,00 zł.	09.12.05 r.

ROK 2006

66	Budynek gospodarczy o pow. 68,20 m ²	Ełk ul. Suwalska 71B dz. nr 1686/6 o pow. 0,1764 ha	13000,00zł	Sprzedano w drodze przetargu za cenę 13500.00 zł	14.03.2006 r.
67	Budynek gospodarczy o pow. 161,50 m ² wraz z budynkiem garażowym o pow. 15 m ²	Giżycko ul. Łuczańska 1 dz. nr 274/6 o pow. 0,0905 ha	35000,00zł.	Sprzedano w drodze przetargu za cenę 90000,00zł	14.03.2006 r.
68	Budynek biurowo-magazynowy o pow. użytkowej 201,08 m ²	Kajkowo Gmina Ostróda Dz. nr 226/55 i 317	103700,00zł	Sprzedano w drodze przetargu za cenę 111200,00zł	03.04.2006 r.
69	Lokal użytkowy w piwnicy budynku użytkowo-mieszkalnym o pow. 45,10 m ² 54/1000 udziału w gruncie	Ostróda ul. Pieniężnego 3 dz. nr 90/4	14900,00	Sprzedano w drodze przetargu 16367,56 zł.	01.08.2006 r.

70	46/1000 części w budynku administracyjnym (pokoje biurowe o łącznej pow. 167,30 m ²)	Szczytno ul. Sienkiewicza 1	108030zł	W drodze bezprzetargowej Za cenę 181000 zł I wpłata 20000 zł 8 rat po 18 000 zł ostatnia rata 17 000 zł latne do 31 marca kazdego roku	24.08.2006 r.
71	29/100 części budynku administracyjnego 29/100 części w budynku garażowym	Bartoszyce ul. G. Roweckiego 1		W drodze bezprzetargowej Za cenę 428006 zł I wpłata 42806 zł 9 rat po 42800 zł latne do 31 marca kazdego roku	21.12.2006 r.

ROK 2007

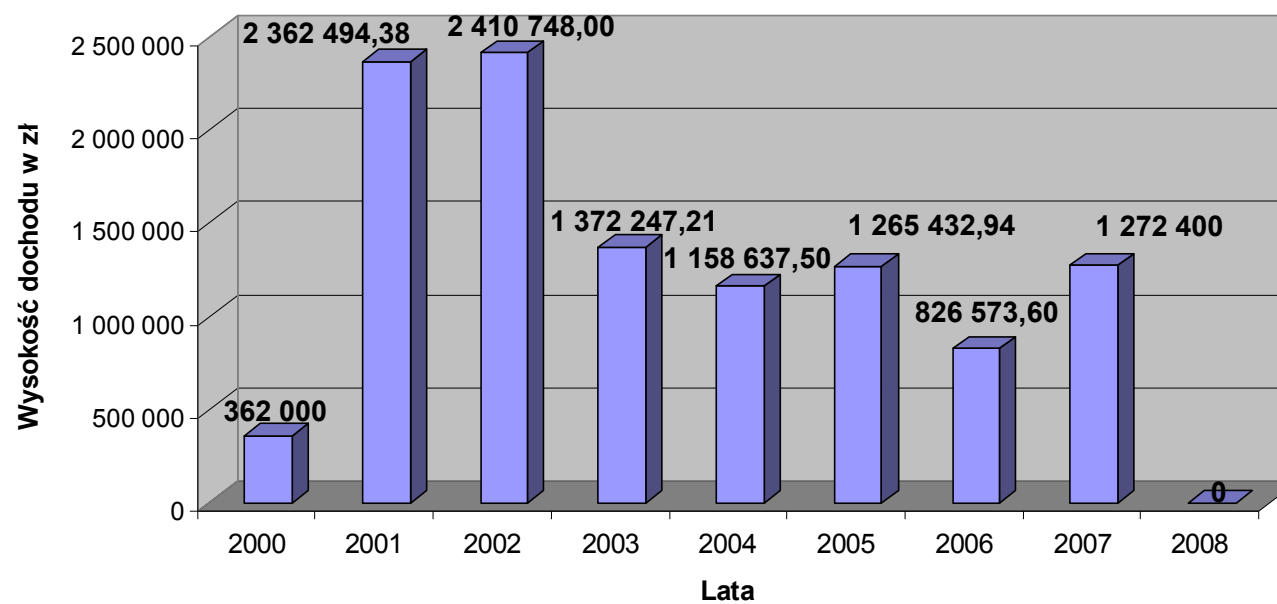
72	Nieruchomość gruntowa zabudowana budynkiem użytkowym	Olsztyn ul. Jagiellońska 91 działka nr 25/1 o pow. 0,5278 ha	605 250 zł	W drodze przetargu Za cenę 707 000,00 zł	24.07.2007r.
73	Lokal 3 o pow. 73,22 m ² w budynku mieszkalnym i udział w działce nr 65/2 - 464/1000	Święta Lipka 6 działka nr 65/2 o pow. 0,2045 ha	76 700	W drodze przetargu 121 200 zł	09.10.2007 r.

74	Nieruchomość gruntowa niezabudowana	Kętrzyn ul. Bydgoska 7 działka nr 152/3 o pow. 0,1454 ha	46 440 zł	W drodze przetargu Za cenę 71 000,00 zł	01.10.2007r.
75	Lokal mieszkalny nr 1w bud. w Świętej Lipce i udział 312/1000 w działce Lokal nr 2 i udział 224/1000	Święta Lipka 6, działka nr 65/2 o pow. 0,2045 ha	49 600 zł 32 400 zł	W drodze uchwały 4 960 zł 3 240 zł	18.12.2007 r.
77	Lokal nr 3 w budynku biurowym przy ul. Pomorskiej 21 w Morągu oraz udział w działce nr 103/3 – 2647/10000	Morąg ul. Pomorska 21 Obręb nr 3 m. Morąg działka nr 103/3 o pow. 0,2164 ha	154 000 zł	W drodze rokowań 100 000 zł.	20.12.2007 r.
76	Nieruchomość gruntowa niezabudowana	Zwierzno gm. Markusy, działka nr 87/3 o pow. 0,2409 ha	9 850 zł	W drodze II przetargu 10 000 zł	18.12.2007 r.

78	Sprzedaż budynku przychodni i bud. garażowego oraz prawa użytkowania wieczystego gruntu	Szczytno ul. Linki 4 , działka nr 432/1 o pow. 0,1009 ha	139 700 zł	W rodze II przetargu 255 000 zł	20.12.2007 r.
<p style="text-align: center;">ROK 2008</p> <p style="text-align: center;">Brak sprzedaży na dzień 30.09.08 r.</p>					
79					

Uwaga: W roku 2008 wszczęto procedury sprzedaży nieruchomości Samorządu Województwa. W wyniku ogłoszonych przetargów, nie wyłoniono nabywców. W czwartym kwartale br. próby sprzedaży będą kontynuowane.

Dochód z nieruchomości sprzedanych w latach 2000-2008

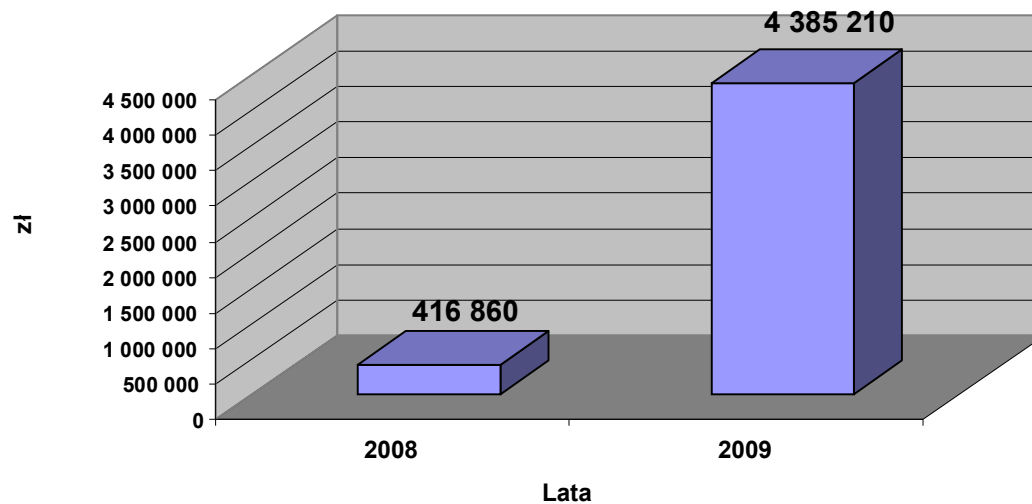


WYKAZ NIERUCHOMOŚCI PRZEZNACZONYCH DO SPRZEDAŻY W 2009 ROKU

Lp	Nr działki, powierzchnia	Położenie działki	Dowód własności	Opis nieruchomości	Przeznaczenie działki w planie zagospodarowania przestrzennego	Forma zbycia	Wartość wg wyceny
1	2	3	4	5	6	7	8
1	dz. 268/7 o pow. 0,1799m ²	Obręb Nr 5 m. Szczytno przy ul. Wielbarskiej 4	KW 34293	Budynek garażowo – magazynowy (szopo – garaż), parterowy, nie podpiwniczony, murowany: Lok. nr 5, wraz z udz. 97/1000 w gruncie Lok. nr 6, wraz z udz. 97/1000 w gruncie	Brak planu zagospodarowania	Przetarg nieograniczony	15000 zł wg wyceny z kwietnia 2008 r 15000 zł wg wyceny z kwietnia 2008 r.
2	dz. 238/2 o pow. 0,1669m ²	Obręb Nr 5 m. Szczytno przy ul. Wielbarskiej 4	KW 33581	Działka niezabudowana – brak bezpośredniego dostępu do drogi publicznej.	Brak planu zagospodarowania	Przetarg nieograniczony	94.000 zł na dzień 29 kwietnia 2008 r.
3	Dz. 1398/4, pow. 0,1767	m. Ciechanów Obręb Podzamcze	KW 38201	Działka niezabudowana	Większa część działki (prócz wjazdu z ul. Sienkiewicza) znajduje się na terenie przeznaczonym pod zielen publiczną z małą architekturą, bez prawa wznoszenia obiektów kubaturowych.	Przetarg nieograniczony	92.000 zł na dzień 07.03.2008 r.
4	Dz. 65/1, pow. 0,5967	Obręb Święta Lipka, gm. Reszel	KW 26947	Działka niezabudowana	W miejscowym planie zagospodarowania przestrzennego teren mieszkalno -usługowy	Przetarg nieograniczony	72.400 zł na dzień 30.04.2007 r.
5	dz. 178, pow. – 0,32 ha	Obręb Rudziszki, gm. Węgorzewo	KW 2965	Nieruchomość gruntowa niezabudowana	Brak miejscowego planu zagospodarowania przestrzennego. W studium uwarunkowań i kierunków zagospodarowania przestrzennego Gminy Węgorzewo, działka leży w strefie o zapisie tereny o wiodącej funkcji rolnej.	Przetarg nieograniczony	19.650 zł na dzień 30.09.2008 r

6	dz. 370/5, pow 5,1410 ha	Obręb Harsz, gm. Pozezdrze	KW 16764	Nieruchomość gruntowa zabudowana	Brak planu zagospodarowania	Przetarg nieograniczony	969.160 zł na dzień 30.09.2008 r
7	Dz. nr 204 pow. 12986m ²	Obr. 3 m. Barczewo, ul. Niepodległości 9	KW 63438	Działka zabudowana : 1. Budynek szpitala 2. Prosektorium 3. Garaże 4. Magazyn ziemniaków 5. Portiernia 6. Stacja dezynfekcji ścieków 7. Śmietnik 8. Chlorownia 9. Magazyn chloru Nieruchomość położona w strefie ochrony konserwatorskiej. Każda działalność budowlana w obrębie strefy wymaga uzgadniania z Wojewódzkim Konserwatorem Zabytków	W planie przestrzennego zagospodarowania, teren będący przedmiotem sprzedaży jest położony na obszarze oznaczonym symbolem A77UZ - teren dawnego szpitala zakaźnego, projektowane wykorzystanie obiektu do pełnienia funkcji ochrony zdrowia lub opieki społecznej.	Przetarg nieograniczony	3 108 000 zł na dzień 30.04.2007 r.

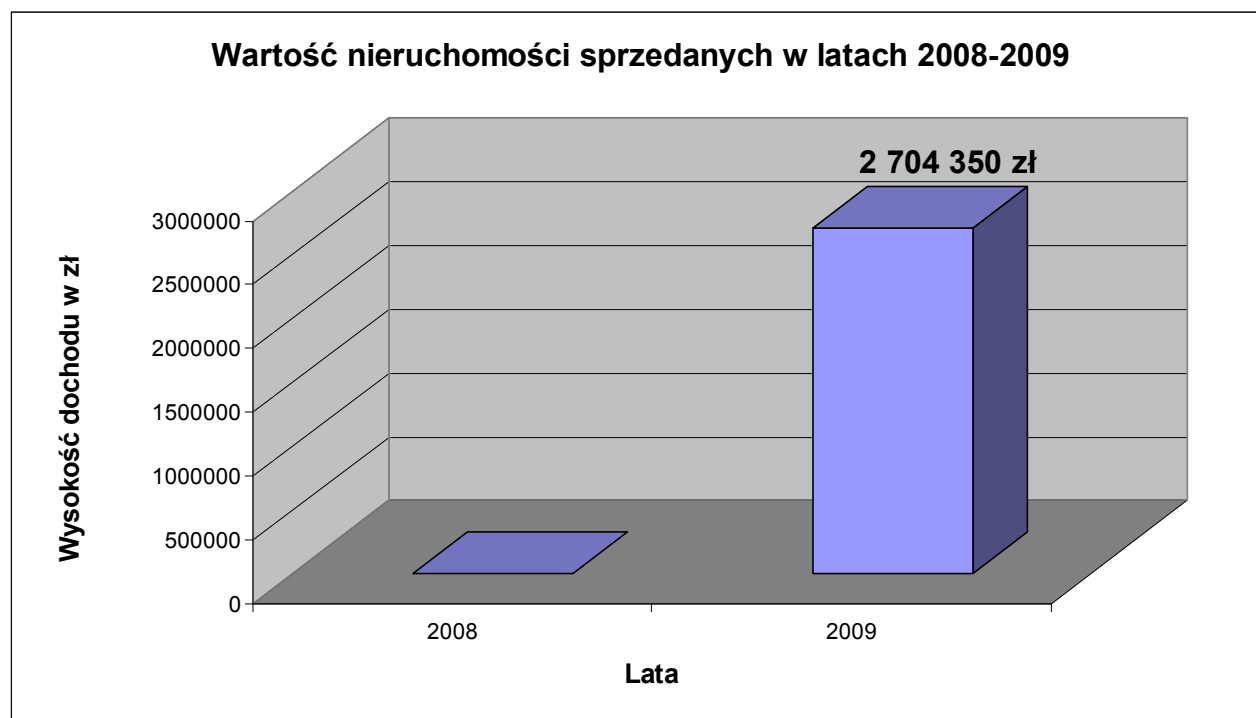
Wartość nieruchomości przeznaczonych do zbycia w latach 2008-2009



WYKAZ NIERUCHOMOŚCI SPRZEDANYCH NA DZIEŃ 30.09.2009 r.

L p	Nr działki, powierzchnia	Położenie nieruchomości-działki	Dowód Własności KW	Opis nieruchomości	Forma zbycia	Wartość z operatu szacunkowego
1	2	3	4	5	7	8
1	103/3 o pow. 0,2164 ha	Morąg ul. Pomorska 21	KW 25806	Lokal nr 4 w budynku biurowym o pow. użytkowej 203,97 m ² wraz u udziałem 2565/10000 e częściach wspólnych budynku i gruncie działki	Przetarg ustny nieograniczony Sprzedano w drodze kolejnego przetargu za cenę 101 000 zł	<u>126 500 zł</u>
2	dz. nr 268/7 o pow. 0,1799ha	Szczytno ul. Wielbarska 4	KW 34293	Lokal nr 6 o pow. użytkowej 33,90 m ² w budynku garażowym wraz z udziałem 97/1000 w gruncie działki	Przetarg ustny nieograniczony Sprzedano w drodze kolejnego przetargu za cenę 12 500 zł	15 000 zł
3	dz. nr 268/7 o pow. 0,1799ha	Szczytno ul. Wielbarska 4	KW 34293	Lokal nr 5 o pow. użytkowej 33,90 m ² w budynku garażowym wraz z udziałem 97/1000 w gruncie działki	Przetarg ustny nieograniczony Sprzedano w drodze kolejnego przetargu za cenę 12 500 zł	9850 zł
4	dz. nr 1711 o pow. 0,69701 ha	Działdowo ul. Wolności 64	KW 26701	Nieruchomość gruntowa zabudowana zespołem budynków Szkoły Policealnej w Działdowie	W drodze bezprzetargowej po obniżonej cenie płatnej w dwóch rocznych ratach. Zgodnie z uchwałą Sejmiku	

					Województwa Nr XXVII/517/09 Za cenę 1000 000 zł płatna w II ratach rocznych po 500 000 zł	2 553 000 zł
--	--	--	--	--	---	---------------------



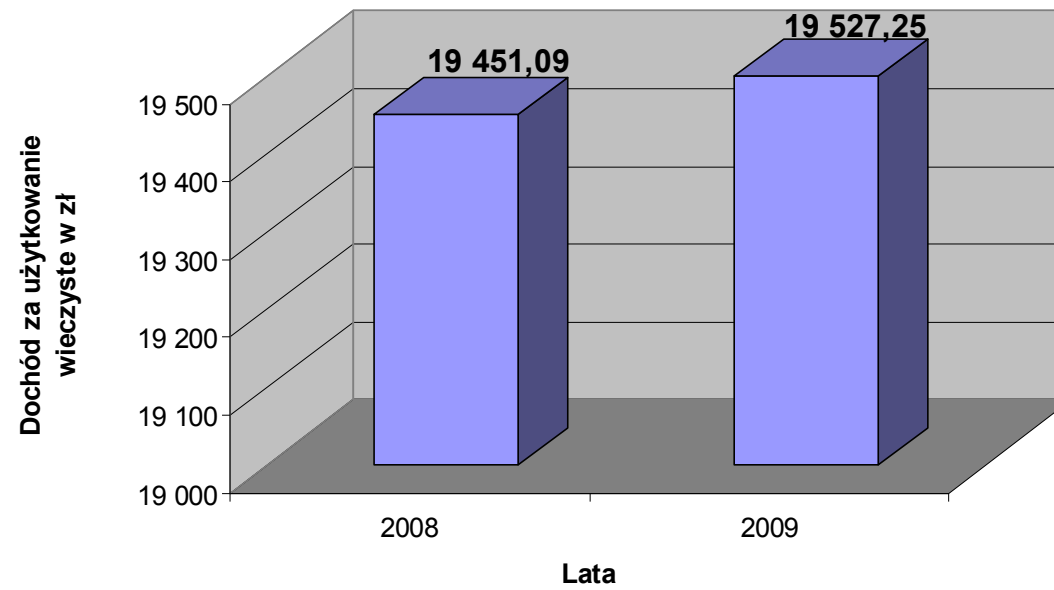
REJESTR NIERUCHOMOŚCI ODDANYCH W UŻYTKOWANIE WIECZyste
za które Województwo Warmińsko-Mazurskie uzyskuje dochód - stan na 2009 r.

stan na dzień 30.09.2009 r.

L.P	ADRES NIERUCHOMOŚCI	NR DECYZJI Stare decyzje	ROK WYDANIA	WARTOŚĆ OPŁATY ROCZNEJ (w zł)
1	Teatr im. Aleksandra Sewruka w Elblągu Pl. Jagiellończyka 1, dz. nr 424/2 , 421/1	GNN.E.NN-7720-3/2000 NGN.E.NN-7723-3/2/01	22.05.2000	451,11
2	Państwowy Teatr im. S. Jaracza w Olsztynie ul. 1-Maja 4 dz. nr 108	GR.IV.7224/172/92	9.09.1992	1 844,61
3	Muzeum Budownictwa Ludowego w Olsztynku dz. nr 178/1,178/4,42/1,42/2	GKG-GN-7224/133/98	22.12.1998	1516,50
4	Muzeum M. Kopernika we Fromborku ul. Stara dz. nr 160, 161, 173, 162,151	GNE.NN. 7720-8/2000	16.08.2000	171,55
5	Wojewódzki Ośrodek Ruchu Drogowego Olsztynie ul. Towarowa 17 dz. nr 31/4,31/5,31/6, 34	GR.IV.7224/344/97 GR.IV.7224/103/98	18.12.1997 21.05.1998	11 897,58
6	Renata i Marek Dobkowsy Morąg ul. Żeromskiego dz, nr 188/4	Akt Notarialny Rep. A Nr 6845/2002	20.08.2002	16,20
7	Mandziarz –Elk ul. Armii Krajowej 45, dz.526/8	Akt Notarialny Rep. A Nr 5340/2002	05.07.2002	2179,53
8	Ratyński – Olsztyn ul. Partyzantów 36, dz. 5	Akt Notarialny Rep. A Nr 920/2002	30.07.2002	318,00

9	Trypucki – Ostróda ul. Pieniężnego 3, dz. 90/4	Akt Notarialny Rep. A Nr 6773/2002 4738/2003	25.11.2002 08.07.2003r.	161,34
10	Sadowscy – Ostróda ul. Pieniężnego 3 dz. 90/4	Akt Notarialny Rep. A Nr 59/2005	17.01.2005r.	86,25
11	Rudzińscy – Ostróda ul. Pieniężnego 3 dz. 90/4	Akt Notarialny Rep. A Nr 66/2005	17.01.2005r.	53,29
12	Andrzej Sadowski Iwona Sztremer-Burtolik Ostróda ul. Pieniężnego 3 dz. 90/4	Akt Notarialny Rep. A Nr 7153/2005	12.07.2005r.	53,80 razem
		Akt Notarialny Rep. A Nr 11490/2005	18.10.2005r.	1/3 lok 2a. Sadowski 51,70 2/3 lok 2a. Sztremer 103,41
13	Wojewódzka Biblioteka Publiczna im. E. Sukertowej-Biedrawiny Olsztyn ul. 1-Maja 5 dz. nr 116,107	Akt Notarialny Rep. A Nr 10853/2003	20.10.2003	462,00
14	Warmińsko-Mazurska Filharmonia w Olsztynie ul. Kościuszki dz. nr 64/6,70/1	Akt Notarialny Rep. Nr 954/2006	18.05.2006r.	21,79
15	Ryszard Ciesielko Ostróda ul. Pieniężnego 3 dz. 90/4 3	Akt Notarialny Rep. A Nr	01.08.2006r.	138,63

Dochód za użytkowanie wieczyste w latach 2008-2009



REJESTR NIERUCHOMOŚCI PRZEKAZANYCH W TRWAŁY ZARZĄD

ZARZĄD DRÓG WOJEWÓDZKICH W OLSZTYNIE

stan na 30.09.2009 r.

L.P	ADRES NIERUCHOMOŚCI	NR DECYZJI Stare decyzje	ROK WYDANI A	WARTOŚĆ OPŁATY ROCZNEJ W ZŁ
1.	Kętrzyn ul. Bałtycka 20	IG-MW 7014-1/01/00	24.10.2000	1 627,00
2.	Nidzica ul. Kolejowa 29	IG-MW 7014-1/02/00	24.10.2000	1 484,00
3.	Pieniężno ul. Sienkiewicza 10	IG-MW 7014-1/03/00	24.10.2000	1 927,00
4.	Olecko ul. Wojska Polskiego	IG-MW 7014-1/04/00	24.10.2000	3 448,00
5.	Gołdap ul. Żeromskiego	IG-MW 7014-1/05/00	24.10.2000	141,00
6.	Morąg ul. Pomorska 21	IG-MW 7014-/07/A//01	10.08.2001	1 130,25
7.	Zajaczkowo	<i>IG-MW 7014-1/09/01</i>	02.10.2001	148,00
8.	Elbląg ul. Junaków 3	IG-MW 7014-1/11/01	27.11.2001	5 574,20
9.	Olsztyn ul. Pstrowskiego - udział	IG-MW 7014-1/10/01 IG-MW 7014-1/1/04 IG-MW 7014-1/01/08 IG-MW 7014-1/01/09	21.12.2001 13.04.2004 16.12.2008 27.04.2009	7 143,86
10.	Biskupiec ul. Przemysłowa 3	IG-MW 7014-1/06/01 IG-MW 7014-1/2/03	10.04.2001 04.03.2003	517,00 836,70

ZARZĄD MELIORACJI I URZĄDZEŃ WODNYCH W OLSZTYNIE

L.P	ADRES NIERUCHOMOŚCI	NR DECYZJI	DATA WYDANIA	WARTOŚĆ OPŁATY ROCZNEJ W ZŁ
1.	Olsztyn ul. Partyzantów 24	GR IV 7224-1/76/98	03.06.1998	552,60
2.	Olsztyn ul. Bydgoska 23 b	GR IV 7224-1/77/98 IG-MW 7014-2/5/06	02.06.1998 17.10.2006	83,00
3.	Prejłowo Gm. Purda	IG-MW 7014-2/2/06	25.07.2006	70,00
4.	Bartoszyce ul. Grota Roweckiego 1	GR. VI.7224/62/98 IG-MW 7014-2/1/07	24.03.1998 24.01.2007	2066,24
5.	Mrągowo ul. Widok 7	GG.7224-98/92	31.03.1992	33,20
6.	Nidzica ul. Olsztyńska 28	G-7224/31/98	24.03.1998	291,10
7.	Ostróda ul. Sienkiewicza 13	GR. 7228/116/98	03.12.1998	218,51
8.	Szczytno ul. Wielbarska 4	GG.7220/1/96 GG 6017-249/98 IG.GN-7014-2-02/08 IG.GN-7014-2-04/08	16.01.1996 04.11.1998 16.10.2008 19.02.2009	290,00
9.	Szczytno ul. Sobieszczańskiego 24	GRI.8224/2/127/89 IG-MW 7014-2/1/06	20.02.1989 04.07.2006	100,45
10.	Giżycko ul. Łuczańska 1	OG.IV-7224/91/98 IG-MW 7014-2/7/06	16.04.1998 14.11.2006	797,00
11.	Węgorzewo ul. Szpitalna 22	OG III 7220a-18/98 IG-MW 7014-2/4/06	01.04.1998 10.10.2006	75,00
12.	Pisz ul. Warszawska 21	OG 7224/86/98	12.10.1998	10,30
13.	Wiartel	OG. 7224/86/98 IG-MW 7014-2/3/06	12.10.1998 25.07.2006	210,00
14.	Elk ul. Kajki 10	AGG 7228/97/92	26.03.1992	150,80
15.	Działdowo ul. Grunwaldzka 21	IG-MW 7014-2/6/06	14.11.2006	756,00
16.	Olsztyn, ul. Kościuszki 37A	IG-MW 7014-2/1/09	23.06.2009	3 071,57

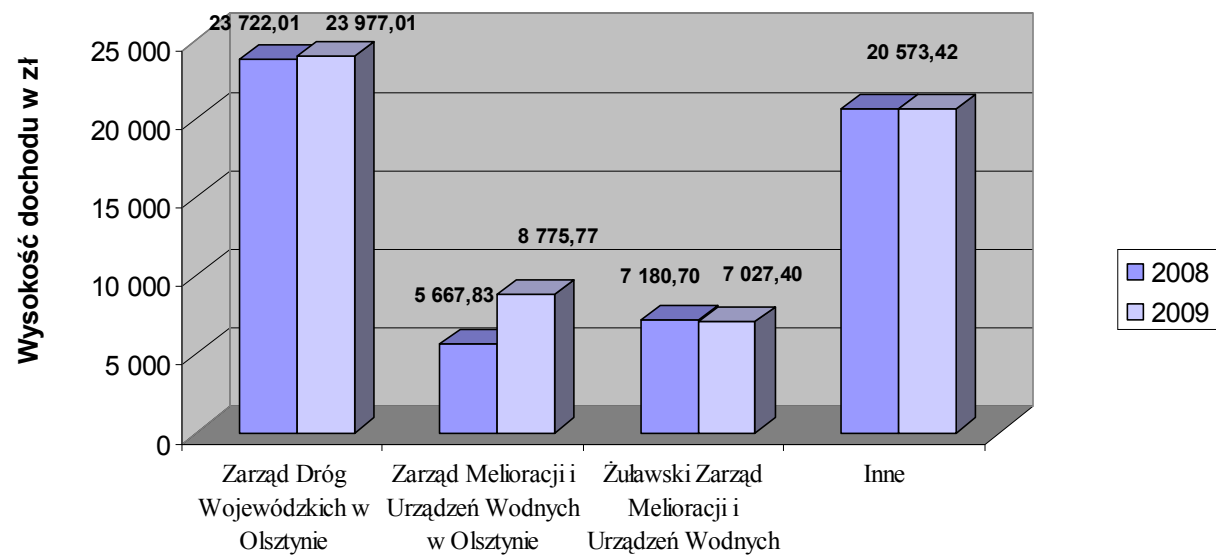
ŻUŁAWSKI ZARZĄD MELIORACJI I URZĄDZEŃ WODNYCH

L.P	ADRES NIERUCHOMOŚCI	NR DECYZJI	DATA WYDANIA	WARTOŚĆ OPŁATY ROCZNEJ W ZŁ
1.	Braniewo ul. Przemysłowa 18 Dz. 61/3, 61/7, 62/2, 63/8	GG. 7224-1-39/1/1998	14.05.1998	556,20
2.	Elbląg ul. Warszawska 129 Dz. 581	GG. V-4-7224-5 132/1998	11.12.1998	979,20
3.	Elbląg ul. Junaków 3 Dz. 1031/4	G/T/T 8224-3/1986	24.06.86	1 600,00
4.	Braniewo ul. 9 Maja 38 Dz. 106/6	IG-MW 7014-2/2/2001	06.03.2001	2 062,00
5.	Elbląg ul. Warszawska 132 Dz. 227/1, Dz. 227/4	IG-GN 7014-2/13/ż-1/2006	07.02.2006	1830,00

INNE

L.P	ADRES NIERUCHOMOŚCI	NR DECYZJI	DATA WYDANIA	WARTOŚĆ OPŁATY ROCZNEJ W ZŁ
1.	Wojewódzki Urząd Pracy Olsztyn ul. Głowackiego 28	IGMW 7014 –9/2/2001 IG MW 7014-9/3/2004	06.03.2001 10.02.2004	12 419,00 2 109,92
2.	Warmińsko – Mazurskie Biuro Planowania Przestrzennego Olsztyn ul. Pstrowskiego 28 b	IG-MW 7014-0/1/2004	23.03.2004	6 044,50

Dochód z nieruchomości przekazanych w trwały zarząd w latach 2008-2009



WYKAZ WPŁYWÓW Z TYTUŁU DZIERŻAWY I NAJMU DO 30.09.2009 r.

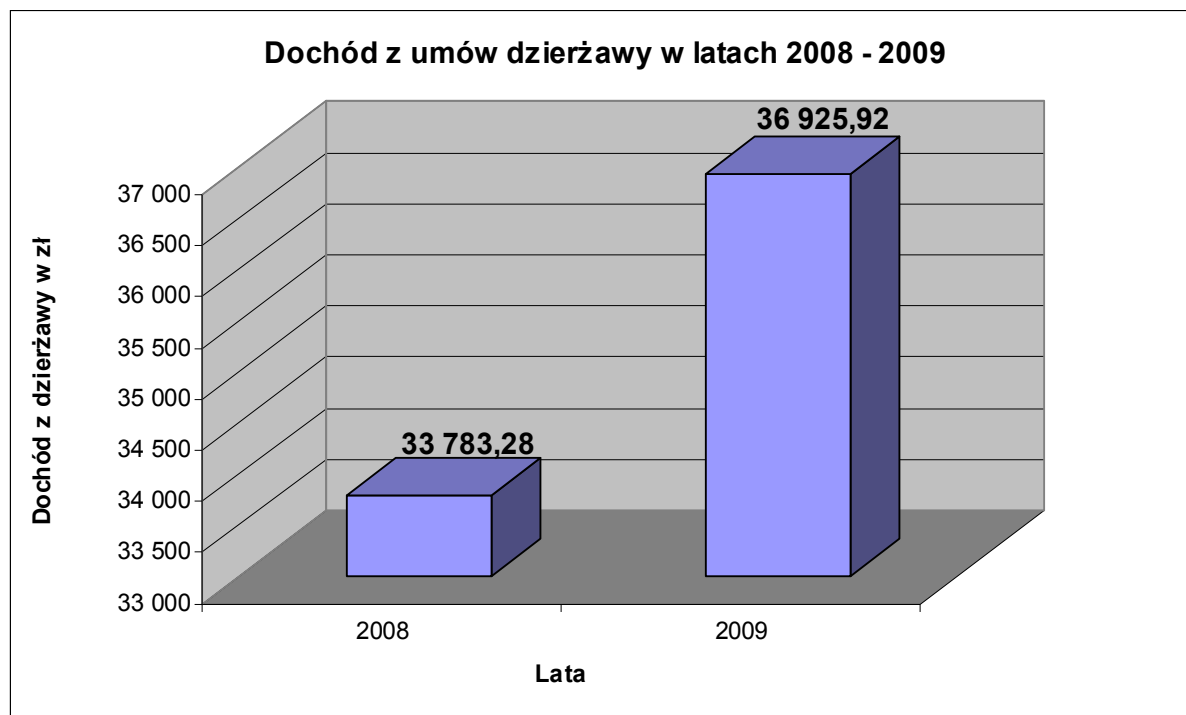
w nieruchomościach będących w zasobie Województwa Warmińsko-Mazurskiego

Wykaz dzierżawców nieruchomości

stan na dzień 30.09.2009 r.

L.P.	<u>Dzierżawca</u> <u>ADRES</u> <u>NIERUCHOMOŚCI</u>	POWIERZCHNIA	DATA ZAWARCIA UMOWY -czas trwania	OPLATA do 30.09.2009	UWAGI
1	Przedsiębiorstwo Robót Drogowo-Mostowych ul. Wiejska 16 14-500 Braniewo	1,5187 ha	15.03.00 -czas nieokreślony	<u>29 630,83 zł</u>	
2	<u>F.U-H Max-Okno</u> <u>E. Zagrobelny</u> <u>ul. Żeromskiego 9 a</u> <u>14-300 Morąg</u> Morąg ul. Żeromskiego działka nr 188/6	32 m ²	01.08.04 - 31.07.10	<u>1 335,17 zł</u>	Płatne w 2 ratach półrocznych: 1 do 31 sierpnia, 2 do końca lutego następnego roku.
3	<u>Osoba fizyczna</u> <u>ul. Wyzwolenia 7m/2c</u> <u>06-400 Ciechanów</u> Działka nr 1398/4	10 m ²	01.12.04 - 30.11.2010	<u>105,77 zł</u>	Płatne raz w roku
4	<u>Osoba fizyczna</u> <u>ul. Okrzei 9/9</u> <u>06-400 Ciechanów</u> Działka nr 1398/4	10 m ²	01.10.04 - 30.09.2010	<u>105,77 zł</u>	Płatne raz w roku
5	<u>Osoba fizyczna</u> <u>ul. Wyzwolenia 13a/6</u> <u>06-400 Ciechanów</u> <u>Osoba fizyczna</u> Działka nr 1398/4	10 m ²	01.12.04 - 30.11.2010	<u>105,77 zł</u>	Płatne raz w roku
6	<u>Osoba fizyczna</u> <u>ul. Okrzei 20/7</u> <u>06-400 Ciechanów</u> Działka nr 1398/4	10 m ²	01.12.04 - 30.11.2010	<u>105,77 zł</u>	Płatne raz w roku

7	<u>Osoba fizyczna</u> <u>ul. Okrzei 12a/3</u> <u>06-400 Ciechanów</u> Działka nr 1398/4	10 m ²	01.12.04 - 30.11.2010	<u>105,77 zł</u>	Płatne raz w roku
8	<u>Osoba fizyczna</u> <u>ul. Wyzwolenia 13a/29</u> <u>06-400 Ciechanów</u> Działka nr 1398/4	10 m ²	01.12.04 - 30.11.2010	<u>105,77 zł</u>	Płatne raz w roku
9	<u>Telekomunikacja Polska</u> <u>S.A. Dywizja Obsługa i</u> <u>Sprzedaż</u> <u>ul. Twarda 18</u> <u>Warszawa</u> Olsztyn działka nr 63/1		01.07.04 - czas nieokreślony	<u>516,06 zł</u>	Czynsz dzierżawy płatny kwartalnie
10	<u>„ Ströer Polska „</u> <u>spółka z o.o.</u> <u>ul. Belwederska 6A</u> <u>00-762 Warszawa</u> Olsztyn Działka nr 63/2	12 m ²	01.10.02 - czas nieokreślony	<u>4 809,24 zł</u>	Czynsz płatny w dwóch ratach



WYKAZ WPLYWÓW Z TYTUŁU NAJMU
W nieruchomościach gospodarowanych przez Zarząd Województwa

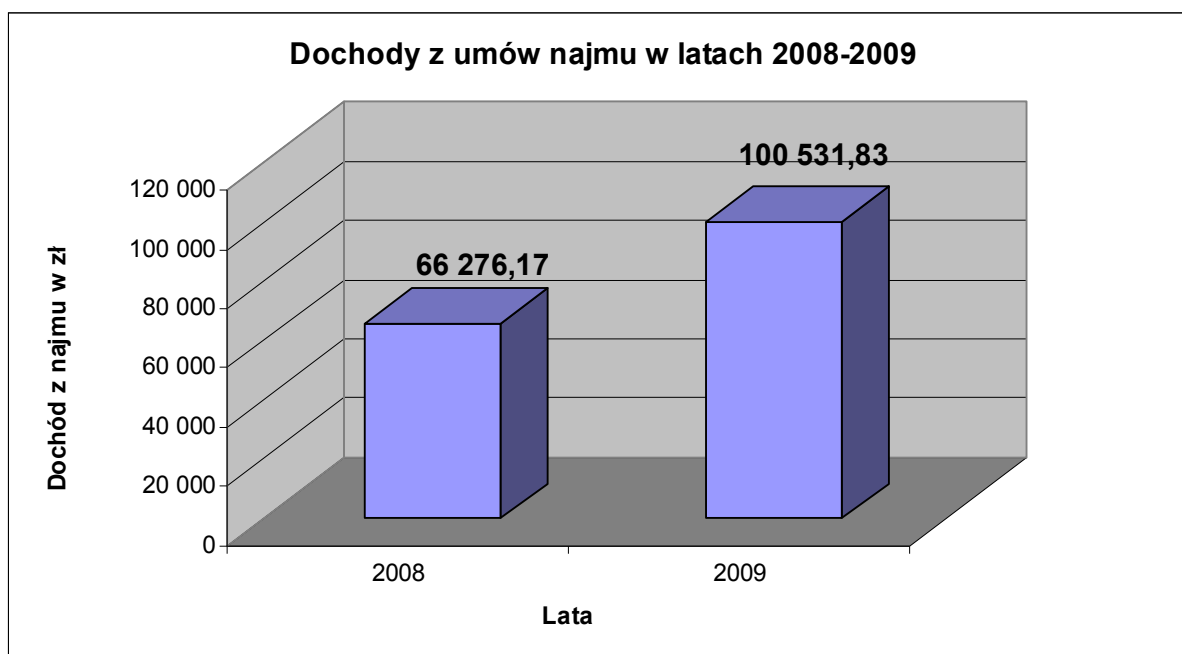
na dzień 30.09.2009 r.

L. p	NAJEMCA	ADRES NIERUCHOMOŚCI	POWIERZCHNIA WYNAJMOWANA w m ²	OPLATA DO 30.09.2009 R. Czas obowiązywania umowy
1.	Warmińsko-Mazurskie Biuro Geodezji i Terenów Rolnych sp. z o.o.	ul. Kościuszki 37 10-503 Olsztyn	113,8 m ² -budynek byłej przychodni sportowej	<u>7 816,75 zł</u> Umowa od 01.07.2003 do 30.04.2009 r.
2.	Wojewódzka Przychodnia Dermatologiczna	ul. Kościuszki 37 10-503 Olsztyn	79,6 m ²	<u>11 204,95 zł</u> Umowa od 01.04.2005 do 31.12.2009 r.
3.	Centrum Polsko Francuskie Cotes d' Armor – Warmia i Mazury Olsztyn	ul. Dąbrowszczaków 39 Olsztyn	361,00 m ²	<u>17 281,19 zł</u> Umowa od 12.05.1993 do na czas nieokreślony
4.	Polska Telefonía Cyfrowa Sp. z o.o. Warszawa	ul. Głowackiego 17 Olsztyn	Część połaci dachowej o powierzchni 250 m ² oraz 20 m ² gruntu	<u>10 411,47 zł</u> Umowa od 01.10.2008 r. do 30.09.2013 r.
5.	Poradnia Pulmonologiczna Działdowo	ul. Wolności 64 A 13-200 Działdowo	106,56 m ²	<u>6 180,00 zł</u> Umowa od 01.09.2008 r. do 14.04.2009 r.

INNE

1	PKP Energetyka sp. z o. o. ul. Jana z Kolna 29 81-859 Sopot	Olsztyn ul. E. Plater 1 działka nr 63/1	48 m ²	<u>8 442,01 zł</u> Umowa od 01.06.2005 na czas nieokreślony
2	Telekomunikacja Kolejowa sp. z o. o. Z-d Telekomunikacji w Gdańsku ul. Dyrekcyjna 2-4 80-958 Gdańsk	ul. E. Plater 1 10-562 Olsztyn działka nr 63/1	7,51 m ²	<u>974,36 zł</u> Umowa od 02.01.2006 na czas nieokreślony
3	Telekomunikacja Polska SA Pion Administracji Region Północny w Gdańsku ul. Nowolipie 30 80-172 Gdańsk	Olsztyn ul. E. Plater 1 działka nr 63/1	22,31 m ²	<u>5 450,47 zł</u> Aneks z dnia 30.07.2003 na czas nieokreślony

4	„Ströer Polska” spółka z o.o. ul. Belwederska 6A 00-762 Warszawa	Olsztyn ul. E. Plater 1 działka nr 63/2	miejsce na tablicę o formacie 5,04x2,38 m	<u>1 191,57 zł</u> Czynsz płatny w dwóch ratach
5	„PARTY SERVICE PATEJKO” Olsztyn ul.	Olsztyn ul. Emilii Plater 1 , działka nr 63/2 lokal gastronomiczny	221,30 m ²	<u>31 579,06 zł.</u> Umowa od 01.09.2007 do 31.08.2017 r.



- | | |
|--|------------------|
| 1) Na rzecz Policji „PRO VITA ET SALUTE” z siedzibą w Olsztynie | - 10 000,00zł. |
| 2) „Wspieranie i Promocja Przedsiębiorczości na Warmii i Mazurach” z siedzibą w Olsztynie
REGON 510588731 | - 419 000,00 zł. |
| 3) Nidzka fundacja „Nida” z siedzibą w Nidzicy REGON 510252072 | - 2 000,00zł. |
| 4) „Zielone Płuca Polski” z siedzibą w Białymstoku REGON 200041642 | - 30 000,00zł |

**WIERZYTELNOŚCI PRZYSŁUGUJĄCE WOJEWÓDZTWU
WARMIŃSKO-MAZURSKIEMU Z TYTUŁU SPRZEDAŻY
NIERUCHOMOŚCI – NA RATY**

stan na dzień 30.09.09 r.

l.p	Adres nieruchomości	Nabywca	Cena sprzedaży (zł)	<u>Ilość rat</u> <u>wartość I</u> <u>raty</u> <u>wartość</u> <u>ostatniej raty</u>	Rok sprzedaży
1	Elbląg ul. Żeromskiego	Gmina Elbląg	200 000,00	<u>10</u> <u>20 000,00 zł</u> <u>20 000,00</u> <u>20 000,00- do</u> <u>31.12.2013 r.</u>	2003
2	Szczytno ul. Wielbarska 4	Związek Spółek Wodnych w Szczytnie		<u>2</u> <u>35 000,00</u> <u>30 000,00 -do</u> <u>31.12.2009 r.</u>	2008
3	Działdowo ul. Wolności 64	Gmina Miasto Działdowo	1000000,0	<u>2</u> <u>500 000,00</u> <u>500 000,00 -</u> <u>do 31.03.2010 r.</u>	2009
4	Bartoszyce ul. Grota Roweckiego	Starostwo Powiatowe w Bartoszczach	428006.0	<u>10</u> <u>42 806,00</u> <u>42 800,00 - do</u> <u>2015 r.</u>	2006

Załącznik nr 12

Rok przejęcia	Numer drogi wojewódzkiej	Numer sprawy	Podstawa nabycia	Położenie/oznaczenie działki/powierzchnia/księga wieczysta
2006	519		Art. 60	Obręb 2 miasta Morąg, działki nr 4/2, 4/15, 103, 895 o łącznej powierzchni 3,0395 ha Kw 25539
	527		Art. 60	Obręb 2 miasta Morąg, działki nr 4/3, 4/4, 91, 607/2, 754/1, 755/3, 769/2, 785/5, 788/2, 855/11, 895/4, 900, 901, 609/2, 907, 908 o łącznej pow. 3,3388 ha Kw 25539
	593		Art. 60	Obręb Nowa Wieś Mała, gmina Dobre Miasto, działki nr 167/1, 221/1, 273/1 o łącznej pow. 9,18 ha Kw 99751/2
	661		Art. 73 Współwłasność Scholastyki Obryckiej do 1/3, Stanisławy Puczyłowskiej do 1/3, Benedykty Puczyłowskiej do 1/3, Ryszarda Jaszczewskiego do 1/12, Doroty Jaszczewskiej do 1/12, Iwony Surazyńskiej do 1/12, Jolanty Małachowskiej do 1/12	Obręb Kalinowo, gmina Kalinowo Działki nr 163/4, 163/5 o łącznej powierzchni 0,0061 ha Kw 2453
2007	530		Art. 60	Obręb Nowa Wieś Mała, gmina Dobre Miasto Działka nr 284/1 o pow. 0,97 ha KW 99751/2
	530		Art. 60	Obręb Jankowo, gmina Świątki, dz. 84, pow. 2,37 ha, KW 101906/2

2007	590		Art. 98	Obr. Adamowo, Gm. Biskupiec, dz. 65/27 o pow. 0,2013 ha KW 26954
	507		Art. 60	Obr. Nowa Wieś Mała, Gm. Dobre Miasto, dz. 270/2, pow. 1,75 ha, KW 108594/0
	530		Art. 60	Obr. Głotowo, Gm. Dobre Miasto, dz. 118, pow. 7,09 ha, KW 99749/5
	537		Art. 60	Obr. Drwęck, Gm. Olsztynek, dz. 177/1, pow. 1,28 ha, KW 109444/1
	507		Art. 60	Obr. 2 miasta Dobre Miasto, dz. 1, pow. 0,2091 ha, KW 107748/8
2007	530		Art. 60	Obr. Świątki, Gm. Świątki, dz. 248/1 o pow. 7,15 ha, KW 99902/6
	593		Art. 60	Obr. Nad. Wichrowo, Gm. Dobre Miasto, dz. 435/1, 437/1 o łącznej pow. 4,4300 ha Kw OL10/00100178/2
	593		Art. 60	Obr. Międzylesie, Gm. Dobre Miasto, dz. 95, 221, 277 o łącznej pow. 7,44 ha Kw OL10/00099752/9
	530		Art. 60	Obr. Kwiecewo, Gm. Świątki, dz. 436, 570 o łącznej pow. 9,26 ha Kw OL10/00101908/6
	595		Art. 60	Obr. 2, miasto Barczewo, dz. 1, 21/6 o łącznej pow. 3,188 ha Kw OL10/00109466/1

2007	507		Art. 60	Obr. Smolajny, gm. Dobre Miasto, dz. 36 o pow. 2,75 ha Kw 99466/7
	593		Art. 60	Obr. Łęgno, gm. Dobre Miasto, dz. 14/1 o pow. 8,31 ha Kw 101854/2
	593		Art. 60	Obr. 1 miasta Dobre Miasto, dz. 1 i 14 o łącznej pow. 2,5510 Kw 108238/7
	593		Art. 60	Obr. Wozławki, gm. Świątki, dz. 151 o pow. 6,03 ha KW 99750/5
	593		Art. 60	Obwód 4, miasta Dobre Miasto, dz. 86/3 o pow. 0,4283 ha Kw 107360/4
	593		Art. 60	Obr. Orzechowo, gm. Dobre Miasto, dz. 48 i 98 o łącznej pow. 8,16 ha Kw 100177/5
	595		Art. 60	Obr. Kronowo, gm. Barczewo, dz. 38 i 171 o łącznej pow. 7,13 ha Kw 101747/9
	507		Art. 60	Obr. Prasłity, gm. Dobre Miasto , dz. 57 o pow. 10,85 ha Kw 101726/6
	595		Art. 60	Obr. Stare Włoki, gm. Barczewo, dz. 61, 70 o łącznej pow. 5,92 ha Kw 101616/2
	530		Art. 60	Obwód 1 miasta Dobre Miasto, dz. 131/2 i 465 o łącznej pow. 1,2058 ha Kw 107906/4

2007	537		Art. 60	Obręb Pawłowo, gmina Olsztynek, dz. 125 o pow. 2,99 ha Kw 102121/2
	592		Art. 98 od ANR	Obr. Swędrówka, gm. Bisztynek, dz. 87/1 o pow. 0,2797ha i 86/4 0,2011ha KW 22922
	590		Art. 98 od ANR	Obr. Rudniki, gm. Korsze, dz. 111/7, 57/3, 59/8, 59/9 Kw 27196
	591/592		Rep A Nr 2908/2007 – 25 205 tys zł (10.04.07)	Obręb 4 miasta Kętrzyn, działka nr 2/93 o pow. 0,1667 Kw 32935/5 (stara)
	527		Art. 98 decyzja GR.7430-22/06 z dnia 05.01.2007 r.	Obr. 2 miasta Morąg, działka 788/3 o pow.0,0142 ha KW 25539
	519		Art. 98 decyzja GR.7430-87/06 z dnia 03.01.07 r. odszkodowanie dla PKP 45 579,20 (wyłacone w 2008)	Obr. 2 miasta Morąg, działka nr 4/64 o pow. 0,3736 ha KW 25539
	527		Art. 98 decyzja GR.7430-23/06 z dnia 05.01.2007 r.	Obr. 2 miasta Morąg, działka nr 766/10 o pow. 0,0017 ha , 770/5 o pow. 0,0007 ha Kw 25539
	528		Art. 98 Od gminy	Obr. Niebrzydowo Wielkie, gmina Morąg, działka nr 265/4 o pow. 0,0853 Kw 29326
	527		Art. 98 GR.7430-24/06 z dnia 5.01.2007 r.	Obr. 2 miasta Morąg, działka nr 835/5 o pow. 1,0310 ha Kw 25539
	527		Art. 98 GR. 7430-21/06 z dnia 5 stycznia 2007 r.	Obr. 2 miasta Morąg, działka nr 906/5 o pow. 0,0069 ha KW 25539

2007	527		Art. 98 GR.7430-17/06 z dnia 22.12.06 r.- <i>odszkodowanie 3 745 zł</i> Samopomoc Chłopska użyt.wiecz.	Obr. 2 miasta Morąg, działka 874/1 o pow. 0,0076 ha KW 25539
	527		Art. 98 GR.7430-16/06 z dnia 22.12.06 r. <i>odszkodowanie 13 552 zł</i> „Społem” użyt.wiecz.	Obr.2 miasta Morąg, działka nr 665/1 o pow. 0,0275 ha Kw 25539
	598		Art. 60	Obr. Przykop, gm. Purda, działka nr 352/6 o pow. 2,6 ha KW 101876/2
	598		Art. 60	Obr. Pokrzywy, gm. Purda, działka nr 60 i 466/4 o łącznej pow. 1,87 ha KW 107145/1
	527		Art. 60	Obr. Wrzesina, gm. Jonkowo, działki nr 62, 80 o łącznej pow. 5,79 ha KW 99165/7
	598		Art. 60	Obr. Trękus, gm. Purda, działka nr 85/4 o pow. 1,14 ha KW 101873/1
	527		Art. 60	Obr. Giedajty, gm. Jonkowo, działka nr 113 o pow. 3,49 ha KW 99168/8
	590		Art. 60	Obr. Stryjewo, gm. Biskupiec, działka nr 196/4 o pow. 3,14 ha KW 25130
2007	590		Art. 60	Obr. Biskupiec Kolonia, gm. Biskupiec, działka nr 113/1 o pow. 0,68 ha KW 25128
	590		Art. 60	Obr. Bredynki, gm. Biskupiec, działka nr 121 o pow. 6,89 ha KW 25131

2007	538		Art. 60	Obr. Mikołajki, gm. Kurzętnik, działka nr 353/1 o pow. 1,21 ha KW 27303
	594		Art. 60	Obr. Tarniny, gm. Kolno, działki nr 115, 119 o łącznej pow. 1,16 ha KW 25878
	590		Art. 60	Obr. 5, miasto Biskupiec, działka nr 287 o pow. 0,3129 ha KW 25740
	590		Art. 60	Obr. Stanclewo, gm. Biskupiec, działka nr 188/1 i 192/3 o łącznej pow. 5 ha KW 25132
	527		Art. 98 <i>Mirosław Pniewski 17 887 zł</i>	Obr. Łukta, gm. Łukta, dz. 257/75 o pow. 0,1521 ha KW 6154
	507		Rep A Nr 7943/2007 darowizna od gminy Orneta	Obr. 2 miasta Orneta, dz. 87/2, 87/4, 153 o łącznej pow. 0,7181 ha KW 28116
	507		Rep A Nr 2901/2007 Rep A Nr 7936/2007 Darowizna od powiatu lidzbarskiego	Obr. 3 miasta Orneta, dz. 16/1, 105,106 o łącznej pow. 0,8967 ha Kw 27897
	598		Art. 60	Obr. Nowa Wieś, gm. Purda, dz. 288/3 o pow. 3,3 ha KW 101874/8
	527		Art. 60	Obr. Stękiń, gm. Jonkowo, dz. 195 A/2 o pow. 0,01 ha KW 111126/3
	598		Art. 60	Obr. Nowa Kaletka, gm. Purda, dz. 46 o pow. 1,83 ha KW 105951/0

2007	531		Art. 60	Obr. Łęguty, gm. Gietrzwałd, dz. 6D, 24, 30/2, 30/5 o łącznej pow. 8,19 ha KW 104943/4
	598		Art. 60	Obr. Butryny, gm. Purda, dz. 184/1, 243, 498 o łącznej pow. 6,17 ha KW 107694/4
	598		Art. 60	Obr. Butryny, gm. Purda, dz. 283/1, 303/1 o pow. łącznej 0,0249 ha Kw 111087/7
	598		Art. 60	Obr. Wygoda, gm Purda, dz. 171/3 o pow. 4,43 ha Kw 101875/5
	527		Art. 60	Obr. Szalstry, gm. Jonkowo, dz. 259 o pow. 2,88 ha Kw 99175/0
	596		Art. 60	Obr. Bęsia, gm. Kolno, dz. 58 o pow. 3,73 ha Kw 25137
	593		Art. 60	Obr.1 miasta Jeziorany, dz. 1 o pow. 0,8393 ha Kw 25773
	538		Art. 60	Obr. Wawrowie, gm. Kurzętnik, dz. 235/1, 22, 183/1 o pow. łącznie 5,19 ha Kw 27302
	527		Art. 60	Obr Warkały, gm Jonkowo, dz. 115 o pow. 4,35 ha Kw 99167/1
	595		Art. 60	Obr. Jeziorany Kolonia, gm. Jeziorany, dz. 79 o pow. 4,31 ha Kw 25112

2007	596		Art. 60	Obr. Kruzy, gm. Kolno, dz.6/3 o pow. 2,06 ha Kw 25138
	538		Art. 60	Obr. Mikołajki, gm. Kurzętnik, dz. 353/1 o pow. 1,21 ha Kw 27303
	527		Art. 60	Obr. Gutkowo, gm. Jonkowo, dz. 95 o pow. 3,0276 ha Kw 99166/4
	541		Art. 60	Obr Rynek, gm. Grodziczno, dz. 181 o pow. 2,28 ha Kw 27397
	541		Art. 60	Obr Ostaszewo, gm. Grodziczno, dz. 17, 203 o łącznej pow. 4,55 ha Kw 27398
	538		Art. 60	Obr. Grodziczno, gm. Grodziczno, dz. 105 o pow. 1,92 ha Kw 27308
	538		Art. 60	Obr Marzęcice, gm. Kurzętnik, dz.90, 276 o łącznej pow. 4,10 ha Kw 27304
	531		Art. 60	Obr. Podlejski, gm. Gietrzwałd, dz. 71 o pow. 1,66 ha Kw 101902/4
	650		Zamiana działek 495/21, 283/2, 593, 615/3 na działkę 330 (wł. Powiatu), Uchwała Nr X/201/07 Rep A Nr 474/2008 (sfinalizowano w 2008 r.)	Obr. 1 miasta Węgorzewo, dz. 330 o pow. 0,6378 ha Kw 17226

	527		Darowizna od powiatu ostródzkiego Uchwała Nr X/198/07 Rep A Nr 488/2008 (sfinalizowano w styczniu 2008)	Obr. 2 miasta Morąg, dz. 607/3 o pow. 0,0337 ha i 909/1 o pow. 0,0117 ha, Kw 25746
	592		Art. 98	Obr Łankiejmy, gm. Korsze, dz. Nr 4/6, 30/9 o łącznej pow. 0,281 ha KW 27194
	592		Art. 98 od ANR	Obr. Płutniki, gmina Korsze, dz. 27/5 o pow. 0,1240 ha KW 27130
	538		Art. 60	Obr. Uzdowo, gmina Działdowo, dz. nr 27, 256, 168 o łącznej pow. 6,92 ha Kw 28184
	542		Art. 60	Obr. Uzdowo, gm. Działdowo, dz. 52, 375, 117 o łącznej pow. 7,32 ha Kw 28184
	542		Art. 60	Obr. Szenkowo, gm. Działdowo, dz. 42 o pow. 2,69 ha Kw 28074
	542		Art. 60	Obr. Filice, gm. Działdowo, dz. 2 o pow. 3,11 ha Kw 28242
	544		Art. 60	Obr. Gródki, gm Płońska, dz. 71 o pow. 6,50 ha Kw 28179
	544		Art. 60	Obr. Wysoka, gm. Działdowo, dz. 92 o pow. 5,32 ha Kw 28230
	545		Art. 60	Obr. Krasnołąka, gm. Działdowo, dz. 247 o pow. 6,14 ha KW 34347

	592		Będzie akt notarialny	Obr 4 miasta Bartoszyce, dz. 123/17 o pow. 0,0006 ha Kw 17052
	527		Rep A Nr 9734/2007 nieodpłatnie od ANR	Obr. Bramka, gmina Morag, dz. 431/15, 431/16, 431/17 Kw 29732
	530		Specustawa (wł. Pniewski)	Obr. Łukta, gm. Łukta, dz. 242/3 o pow. 0,0092 ha KW 41940
	530		Specustawa (wł. Brdak)	Obr. Łukta, gm. Łukta, dz. 72/4 o pow. 0,0197 ha KW 41938
	530		Specustawa (wł. Malinowska)	Obr. Łukta, gm. Łukta, dz. 71/48 o pow. 0,0015 ha KW 41937
	530		Specustawa (wł. gmina Łukta)	Obr. Łukta, gm. Łukta, dz. 71/82 o pow. 0,0265 ha KW 41936
	530		Specustawa (wł. Gmina Łukta)	Obr. Łukta, gm. Łukta, dz. 634/5 o pow. 0,0109ha KW 41935
	530		Specustawa (wł. Langowska, Malinowska, Malinowski)	Obr. Łukta, gm. Łukta, dz. 98/44 o pow. 0,0251 ha KW 41933
	530		Specustawa (wł. Langowska, Malinowska, Malinowski)	Obr. Łukta, gm. Łukta, dz. 98/42 o pow. 01680 ha KW 41934
	530		Specustawa (wł. Gminna spółdzielnia Samopomoc Chłopska)	Obr. Łukta, gm. Łukta, dz. 98/40 o pow. 0,0065 ha KW 41939

Rok przejęcia	Numer drogi wojewódzkiej	Numer sprawy	Podstawa nabycia	Położenie/oznaczenie działki/powierzchnia/księga wieczysta
2008	509		Decyzja art. 73 Karol Ferenc	obr. Bażyny, gm. Orneta, dz. 195/2 o pow. 0,0628 ha Kw 23037
	651		Decyzja art. 60	obr. Lenkupie, gm. Dubeninki, dz. 7, 9, 14, 30, 53, 54, 55, 72 o łącznej pow. 9,48 ha Kw 8094
	594		Decyzja art. 60	obr. 1 miasta Bisztynek, dz. 272/1, 249/5, 249/7 o łącznej pow. 0,6714 ha KW 22921
	592		Wykup od Spółdzielni „Budowlani” w Bartoszczach – odszkodowanie 4 218 zł Rep. 15530/2008	obr. 4 miasto Bartoszyce, dz. 145/30 o pow. 0,0104 ha Kw 29034
	592		Specustawa, decyzja IG. II. 7045-0301-007/08	obr. 4 miasto Bartoszyce, działki 123/111, 123/112, 123/1113, 125/4, 155/140, KW 22172 obręb 8 działki 75/27, 9/1, 107/24 KW 22097
	598		Art. 98 Osiedle Tęczowy Las	Obr Bartąg, gmina Stawiguda, dz. 335/53 o pow. 0,1605 ha Kw OL10/000110513/6
	592		Specustawa, decyzja IG. II. 7045-0301-007/08	obr. Wawrzyny, gm. Bartoszyce, dz. 29/2 o pow. 0,0186 ha Kw 27250
	590		Zamiana pomiędzy powiatem Węgorzewskim, otrzymaliśmy dz. 330 a oddaliśmy dz. 495/210 283/2, 593, 615/3	obr. 1 miasta Węgorzewo, dz. 330 o pow. 0,6378 ha Kw 20629

			Rep A Nr 474/2008 z 9.01.08 r.	
2008	598		Art. 98	obr. Bartąg, gm. Stawiguda, dz. 16/52 o pow. 0,0344 ha i 16/57 0,0847 ha Kw 110513/6
	598		Art. 98	obr. Bartąg, gm. Stawiguda, dz. 16/60 o pow. 0,0762 ha Kw 72477/2
	598		Art. 98	obr. Bartąg, gm. Stawiguda, dz. 16/91 o pow. 0,0638 ha Kw 110513/6
	593		Art. 60	Bre. Lutry, gm. Kolno, dz. 255,231 o łącznej pow. 8,89 ha Kw 25118
	593		Art. 60	obr. Kikity, gm. Jeziorany, dz. 65/6, 151 o łącznej pow. 11,28 ha Kw 25120
	593		Art. 60	obr. Żardeniki, gm. Jeziorany, dz. 169/1, 172 o łącznej pow. 6 ha Kw 25125
	593		Art. 60	obr. Olszewnik, gm. Jeziorany, dz. 115/3 o pow. 6,96 ha Kw 25126
	593		Art. 60	obr. Lekity, gm. Jeziorany, dz. 289 o pow. 2,59 ha Kw 25127
	593		Art. 60	obr. Studnia, gm. Jeziorany, dz. 250 o pow. 7,78 ha Kw 25115

	593		Art. 60	obr. Potryty, gm. Jeziorany dz. 38 o pow. 0,51 ha, Kw 25116
2008	590		Art. 60	obr. Samławki, gm. Kolno, dz. 140/1, 164/1 o łącznej pow. 3,39 ha Kw 25133
	593		Art. 60	obr. Radostowo, gm. Jeziorany, dz. 523 o pow. 16,85 ha Kw 25114
	507		Art. 60	Obręb Kosyń, gm. Dobre Miasto, dz. 8/10 o pow. 2,82 ha Kw 101725/9
	505		Art. 60	obr. 9 miasta Frombork, dz. 16, 35 o łącznej pow. 1,646 ha Kw 21545
	505		Art. 60	obr. Krzywicz, gm. Frombork, dz. 80 o pow. 2,47 ha Kw 21357
	505		Art. 60	obr. Krzyżewo, gm. Frombork, dz. 156 o pow. 2,39 ha Kw 21355
	505		Art. 60	obr. Biedkowo, gm. Frombork, dz. 40 o pow. 1,32 ha Kw 21361
	505		Art. 60	obr. Ronin, gm. Frombork, dz. 90/1, 90/2, 90/3 o łącznej pow. 8,39 ha Kw 21362
	505		Art. 60	obr. Jędrychowo, gm. Frombork, dz. 47 o pow. 6,77 ha Kw 34129

	593		Art. 60	obr. Kolno, gm. Kolno, dz.106, 164/1 o łącznej pow. 1,77 ha Kw 25122
2008	593		Art. 60	obr. Kominki, gm. Kolno, dz. 22 o pow. 4,37 ha Kw 25117
	593		Art. 60	obr. Ryn Reszelski, gm. Kolno, dz. 37, 239 o łącznej pow. 12,03 ha Kw 25123
	596		Art. 60	obr. Wygój, gm. Biskupiec, dz. 30, 104/1 o łącznej pow. 5,64 ha Kw 25136
	593		Art. 60	Obr Wysoka Dąbrowa, gm. Kolno, dz. 242, 268/3 o łącznej pow. 1,82 ha Kw 25121
	593		Art. 60	Obr Wójtowo, gmina Jeziorany, dz. 43 o pow. 7,28 ha Kw 25119
	596		Art. 60	obr. Samławki, gm. Kolno, dz. 36 o pow. 4,27 ha Kw 25140
	595		Art. 60	obr. Krokowo, gm. Jeziorany, dz. 244, 267 o łącznej pow. 1,22 ha Kw 25113
	596		Art. 60	obr. 4 miasta Biskupiec, dz. 223 o pow. 0,2398 ha Kw 25739
	595		Art. 60	obr. Kostrzewy, gm. Jeziorany, dz. 59 o pow. 3,43 ha Kw 25111

	596		Art. 60	obr. 5 miasta Biskupiec, dz. 270 o pow. 1,1932 ha Kw 25741
2008	596		Art. 60	Obr Stryjowo, gm. Biskupiec, dz. 240, 245 o łącznej pow. 1,33 ha Kw 25135
	596		Art. 60	obr. Adamowo, gm. Biskupiec, dz. 91, 182/4, 195/3 , 209/3 o łącznej pow. 5,77 ha Kw 25134
	596		Art. 60	obr. Kabiny, gm. Kolno, dz. 111, 267 o łącznej pow. 10,16 ha Kw 25139
	505		Art. 60	obr. 7 miasta Frombork, dz. 1/2 o pow. 0,5995 ha Kw 5483
	545		Art. 98 (decyzja z 31 maja 2006 r. otrzymałam w maju 2008 r.) własność Bożena Matluk	obr. Waszulki, gm. Nidzica, dz. 56/22 o pow. 0,0754 Kw 16675
	545		Art. 60	obr. 2 miasta Nidzica, dz. 157/21 o pow. 0,0302 ha Kw 20068
	651		Art. 60	obr. Pluszkiejmy, gmina Dubeninki, dz. 103/5, 110/1, 110/2, 134/1, 138/4, 140/2, 211, 139/3, 139/6, 142/1, 146/2 o łącznej pow. 4,8640 ha Kw 8097
	505		Art. 60	Obr 5 miasta Frombork, dz. 2 o,pow. 0,3065 ha Kw 5561

	519		Art. 60	Obr Jędrychówko, gm. Morąg, dz. 1 o pow. 5,37 ha Kw 26175
2008	519		Art. 60	obr. Zajezerze, gm. Małdyty, dz. 331, 310, 330 o łącznej pow. 7,56 ha Kw 26185
	519		Art. 60	Obr Drynki, gm. Małdyty, dz. 35 o pow. 4,29 ha Kw 26184
	527		Art. 60	obr. Kalnik, gm. Morąg, dz. 49 o pow. 14,23 Kw 26183
	527		Art. 60	obr. Złotna, gm. Morąg, dz. 285, 289 o łącznej pow. 3,2 ha Kw 26187
	527		Art. 60	obr. Łączno, gm. Morąg, dz. 56 o pow. 11,1 ha Kw 26182
	527		Art. 60	Obr Antoniewo, gm. Morąg, dz. 2 o pow. 1,57 ha Kw 26188
	527		Art. 60	obr. Kruszewnia, gm. Morąg, dz. 124 o pow. 1,54 ha Kw 26180
	527		Art. 60	obr. Bramka, gm. Morąg, dz. 70, 410/1, 410/2, 412 o łącznej pow. 20,0079 ha KW 26181

	528		Art. 60	obr. Niebrzydowo Wielkie , gm. Morąg, dz. 28 o pow. 5,51 ha Kw 26179
	593		Art. 60	Obr Pityny, gm. Miłakowo, dz. 89, 140 o łącznej pow. 9,08 ha Kw 26177
	593		Rep A Nr 7587/08 z dnia 3.06.08 r. (sprawa toczy się od 2006 r.) – darowizna od gminy	Obr 1 miasta Miłakowo, dz. 535/14 o pow. 0,0004 ha Kw 30371
2008	650		Rep A Nr 7580/2008 z dnia 03.06.2008 r. darowizna od gminy Węgorzewo	obr. 1 miasta Węgorzewo, dz. 505/9, 342/5 o łącznej pow. 0,3753 ha Kw 20772
	527		Art. 73	obr. Jelonki, gmina Rychliki ,działka nr 134/1 o pow. 0,17 ha Kw
	537		Art. 60	obr. 8 miasto Lubawa, działka nr 12/11 o pow. 0,1304 KW EL1I/00047902/1
	538		Art. 60	obr. Montowo, gm. Grodziczno, dz. 353, 300/1, 430 o łącznej pow. 5,15 ha Kw 27301
	661		Art. 73	obr. Kalinowo, gm. Kalinowo, dz. 84/15 o pow. 0,0030 ha Kw 45832
	655		Wykup – Urszula i Grzegorz Kempisty – 8569 zł Rep. 4782/2009	obr. Wydminy, gm Wydminy, dz. 155/1 o pow. 0,0014 ha
	655		Wykup – 5/8 T. Kostyła, 1/8 W. Kostyła, 1/8 H. Kostyła, 1/8 K. Kostyła	obr. Wydminy, gm Wydminy, dz. 681/112 o pow. 0,0039 ha

2008			Rep. 4772/2009	
	655		Wykup – T. Kisiel 3/5, J. Dobosz – 2/5 Rep. 2862/2009	obr. Wydminy, gm Wydminy, dz. 145/1 o pow. 0,0068 ha Kw. OL1G/00042341/3
	653		Art. 60	Obr Borawskie, gm. Olecko, dz. 263, 296 o łącznej pow. 4,3523 ha Kw 38373/1
	500		Art. 60	obr. 24 miasta Elbląg, działki 1,7 , 16, 90/1, 103/3 o łącznej pow. 6,6233 ha Kw EL1E/00088731/6
	500		Art. 60	obr. 21 miasta Elbląg, działki nr 5, 20/3, 21, 97, 73/2 o łącznej pow. 7,3231 ha Kw EL1E/00088732/3
	500		Art. 60	Obr 14 miasta Elbląg , działki nr 4 55, 456/2, 528, 532, 577, 600/2 o łącznej pow. 2,0460 ha Kw EL1E/00062983/9
	653		Art. 60	Obr Dąbrowskie Kolonia, gmina Olecko, działka nr 160 o pow. 2,95 ha Kw 38375/5
	653		Art. 60	obr. Szczecinki, gmina Olecko, dz. 97, 98, 99 o łącznej pow. 6,67 ha Kw 38374/8
	655		Art. 60	Obr Cimochy, gmina Wieliczki, dz. 368, 428/1 o łącznej pow. 6,2464 ha Kw 19203

2008	653		Art. 60	Obr Dąbrowskie, gmina Olecko, działka 147 o pow. 3,9703 ha, Kw 38376/2
	652		Art. 60	Obr Kowale Oleckie, gmina Kowale Oleckie, działka 55/2 o pow. 4,9308 ha Kw 19247
	653		Art. 60	obr. Moźne, gmina Olecko, dz. 408 o pow. 4,2933 ha Kw 38377/9
	653		Art. 60	Obr 2 miasta Olecko, działki nr 4i8 o łącznej pow. 1,0892 ha Kw 21168
	652		Art. 60	Ob. Lakiele, gmina Kowale Oleckie, działki 18, 79, 251/1 o łącznej pow. 11, 5697 ha Kw 19455
	545		<u>Specustawa</u> , decyzja IG.II.7045-1400-015/08	obr. 4 miasta Nidzica, dz. 16/2, 17/2, 18/2, 18/3, 274/2
	545		<u>Specustawa</u> , decyzja IG.II.7045-1400-015/08	obr. 5 miasta Nidzica, działka 56/7 dz. o pow. 0,0005 ha Kw 17190
	545/604		<u>Specustawa</u> , decyzja IG.II.7045-1400-015/08	obr. 6 miasta Nidzica, działki nr 18/1, 45/1, 55/7, 4/9, 4/6, 4/7, 1/14, 7/6, 9/3, 156/2, 159/1, 1/11, 3/1, 3/3
	503		<u>Specustawa</u> , decyzja IG.II.7045-0200-014/08	obr. Jagodno, gmina Elbląg, działki 9/1, 11/1, 12/3, 13/1,13/2, 15/1, 16/4,16/6,16/8,12/1,12/2,13/1 15/8,15/6,36/1

2008	503		<u>Specustawa</u> , decyzja IG.II.7045-0200-014/08	obr. Kamionek Wlk, gmina Tolkmicko, działki nr 2/6,2/12,2/8,2/10,233/9,20/1,209/3,260/1, 71/1,225/1,68/5,69/7,69/9,69/11,29/4,28/1, 27/3,26/1,24/1,82/53,261/6,261/7,86/3,39/4 261/55,261/57
	503		<u>Specustawa</u> , decyzja IG.II.7045-0200-014/08	obr. Łęcze, gmina Tolkmicko, działka nr 221/1
	503		<u>Specustawa</u> , decyzja IG.II.7045-0200-014/08	obr. Suchacz, gmina Tolkmicko, działki nr 244/8, 307/3,307/4, 300/8, 301/1, 73/40, 106/5, 106/7, 106/8, 73/36, 73/38, 107/15, 105/7, 98/32, 98/22, 98/30, 98/28, 98/26, 98/24, 99/1, 120/1, 121/1, 263/1, 95/5,95/3, 96/9, 96/7, 137/3, 144/3, 157/23, 157/25, 105/9, 105/11, 146/7, 146/5, 167/3, 180/1, 181/1, 181/2, 185/1, 208/1, 200/3, 201/6, 201/8, 202/1, 445/1, 134/5, 134/6, 134/7, 136/6, 136/7, 136/8, 458/1, 538/1, 133/3, 133/4, 133/5
	503		<u>Specustawa</u> , decyzja IG.II.7045-0200-014/08	obr. Tolkmicko, gmina Kadyny, działki nr 180/2, 181/1, 184/1, 185/1, 187/1, 377/1, 334/1, 337/1, 338/1, 684/1, 483/1, 486/1, 495/15, 495/13, 498/1, 499/1, 501/1, 502/1, 694/1, 696/1, 696/2, 658/3, 507/1, 674/1, 674/2, 674/3, 674/4, 674/5, 674/6, 674/7, 697/1, 697/2, 697/3
	503		<u>Specustawa</u> , decyzja IG.II.7045-0200-014/08	obr. Chojnowo, gmina Tolkmicko, działka nr 38/1

2008	503		<u>Specustawa</u> , decyzja IG.II.7045-0200-014/08	obr. Nowinka, gmina Tolkmicko, działki nr 96/8, 96/10, 105/2, 105/3, 105/4, 105/5, 104/4, 351/5, 351/6, 351/7, 448/2, 453/7, 453/8, 453/10, 460/3, 360/3, 102/4
	503		<u>Specustawa</u> , decyzja IG.II.7045-0200-014/08	obr. Pogrodzie, gmina Tolkmicko, działki nr 30/6, 28/2, 28/3, 23/2, 23/3, 245/8, 245/9, 245/10, 245/12, 243/6, 243/8, 20/2, 21/5, 21/3, 18/5, 18/7, 18/9, 18/11, 14/1, 13/1, 12/3, 12/5, 11/1, 10/1, 9/1, 8/1, 48/4, 235/1, 236/1, 237/1, 237/2, 237/3, 238/1, 240/1, 80/3, 81/1, 82/3, 85/1, 86/1, 87/1, 88/3, 180/15, 181/1
2008	503		<u>Specustawa</u> , decyzja IG.II.7045-0200-014/08	Obr 1 miasta Tolkmicko, działki nr 374/1
	503		<u>Specustawa</u> , decyzja IG.II.7045-0200-014/08	Obr 2 miasta Tolkmicko działki nr 106/1, 134/1, 135/1, 137/1, 73/1, 84/5, 92/1, 92/2, 121/1, 126/1, 414/3, 414/4, 414/6, 124/1, 110/2, 111/5, 111/7, 122/1, 123/1, 140/1
	598		Art. 98	Obr Bartąg, gmina Stawiguda, dz. 30/265 o pow. 0,0549 ha Kw 110513/6
	595		Art. 98	obr. 2 miasta Barczewo, działka nr 53/12 o pow. 0,0283 ha Kw 30334/2
	545		Art. 98	obr. 3 miasta Działdowo, działka nr 3716/4, o pow. 0,2149 ha Kw 35282
	527		<u>Specustawa</u> , decyzja IG. II. 7045-0100-008/08	obr. 156 miasta Olsztyn, działka nr 3320/3, o pow. 0,5342 ha Kw OL10/00072458/3

	527			obr. Kruszenia, dz. 132/1, o pow. 0,0682 ha Kw 9901
	527			obr. Kruszenia, dz. 204/11, o pow. 0,0657 ha Kw
2009	530		<u>Specustawa</u> , decyzja IG. II. 7045-1805-011/07	obr. Łukta, dz. nr 71/79, o pow. 0,1360 ha, KW 44267
	592		ANR – wykup lub darowizna będzie	Obręb Kinkajmy, dz. 15/5 O pow. 0,0678 ha, Kw 19995
	592		ANR – wykup lub darowizna będzie	Obręb Łabędnik Duży, gm. Bartoszyce, dz. 8/3, 8/4, 9/4, 9/5 O łącznej pow. 0,2801 ha Brak KW
	592		<u>Specustawa</u> , decyzja IG. II. 7045-0301-007/08	Obręb 4, miasta Bartoszyce, dz. 161/31, o pow. 0,016 ha Kw 22172
	592		<u>Specustawa</u> , decyzja IG. II. 7045-0301-007/08	Obręb 4, miasta Bartoszyce, dz. 161/29, o pow. 0,1100 ha Kw 22172
	592		<u>Specustawa</u> , decyzja IG. II. 7045-0301-007/08	Obręb 4, miasta Bartoszyce, dz. 154/1, o pow. 0,0330 ha Kw 22172
	592		<u>Specustawa</u> , decyzja IG. II. 7045-0301-007/08	Obręb 4, miasta Bartoszyce, dz. 160/2, o pow. 0,4206 ha Kw 22172

2009	592		<u>Specustawa</u> , decyzja IG. II. 7045-0301-007/08	Obręb 4, miasta Bartoszyce, dz. 155/134, dz. 155/137 o łącznej pow. 0,6167 ha Kw 22172
	592		<u>Specustawa</u> , decyzja IG. II. 7045-0301-007/08	Obręb 4, miasta Bartoszyce, dz. 155/140 o pow. 0,0220 ha Kw 22172
	592		<u>Specustawa</u> , decyzja IG. II. 7045-0301-007/08	Obręb 8, miasta Bartoszyce, dz. 75/24 o pow. 0,0079 ha Kw 26943
	592		<u>Specustawa</u> , decyzja IG. II. 7045-0301-007/08	Obręb 8, miasta Bartoszyce, dz. 75/23 o pow. 0,0019 ha Kw 22097
	592		<u>Specustawa</u> , decyzja IG. II. 7045-0301-007/08	Obręb 4, miasta Bartoszyce, dz. 123/115 o pow. 0,0086 ha Kw 28033
	592		<u>Specustawa</u> , decyzja IG. II. 7045-0301-007/08	Obręb 4, miasta Bartoszyce, dz. 145/28 o pow. 0,0034 ha Kw 22172
	592		<u>Specustawa</u> , decyzja IG. II. 7045-0301-007/08	Obręb Wawrzyny, dz. 17/2 O pow. 0,0262 ha Kw 27520
	592		Rep. A Nr 4844/2009	Obręb Łabędnik Duży, gm. Bartoszyce, dz. 15/2 o pow. 0,0025ha Kw 13941
	592		Rep. A Nr 4884/2009	Obręb Łabędnik Duży, gm. Bartoszyce, dz. 16/2 o pow. 0,0052ha Kw 2188
	592		Rep. A Nr 4859/2009	Obręb Łabędnik Duży, gm. Bartoszyce, dz.

2009				9/7 o pow. 0,0090 ha Kw 30040
	592		Rep. A Nr 4859/2009	Obręb Łabędnik Duży, gm. Bartoszyce, dz. 10/4 o pow. 0,0109 ha Kw 30040
	592		Rep. A Nr 4872/2009	Obręb Łabędnik Duży, gm. Bartoszyce, dz. 7/23 o pow. 0,0164 ha dz. 8/6 o pow. 0,0155 ha Kw 30040
	592		Rep. A Nr 4865/2009	Obręb Łabędnik Duży, gm. Bartoszyce, dz. 2/14 o pow. 0,0032 ha Kw 30039
	592		Rep. A Nr 4826/2009	Obręb Łabędnik Duży, gm. Bartoszyce, dz. 13/2 o pow. 0,0051 ha Kw 30040
	592		Rep. A Nr 4832/2009	Obręb Łabędnik Duży, gm. Bartoszyce, dz. 11/4, 11/6, 12/2 o łącznej pow.0,0150 ha Kw 30040
	592		Rep. A Nr 4850/2009	Obręb Łabędnik Duży, gm. Bartoszyce, dz. 6/4 o pow.0,0087 ha Kw 30040
	592		Rep. A Nr 4838/2009	Obręb Łabędnik Duży, gm. Bartoszyce, dz. 14/3, 14/4 o łącznej pow.0,0023 ha Kw 30040

2009	592		Rep. A Nr 4878/2009	Obręb Maszewy, gm. Bartoszyce, dz. 158/2 o pow. 0,0176 ha Kw 30037
	592		Rep. A Nr 4891/2009	Obręb Maszewy, gm. Bartoszyce, dz. 17/2 o pow. 0,0059 ha Kw 30037
	592		Decyzja Wójta Gminy Bartoszyce BR. VI. 6011-5/2008 Rep. A Nr 10679/2009	Obręb Łabędnik Duży, gm. Bartoszyce, dz. 3/38, 2/10, 91/2, 4/3 o łącznej pow. 0,0198 ha Kw 30015
	592		Decyzja GT. 6011-3/8– wykup	Obręb Kraskowo, gm. Korsze dz. 140/6, 140/3 o łącznej pow. 0,0296 ha Kw 28682
	592		Decyzja GT. 6011-3/8– wykup	Obręb Kraskowo, gm. Korsze dz. 201/4 o pow. 0,0372 ha Kw 20652
	592		Decyzja GT. 6011-3/8– wykup	Obręb Kraskowo, gm. Korsze dz. 139/2 o pow. 0,0160 ha Kw 28682
	592		Decyzja GT. 6011-3/8– wykup	Obręb Łankiejmy, gm. Korsze, dz. 84/9 o pow. 0,0013 ha Kw 9368
	592		Decyzja GT. 6011-3/8– wykup	Obręb Łankiejmy, gm. Korsze, dz. 84/7 o pow. 0,0092 ha Kw 9369
	592		Decyzja GT. 6011-3/8– wykup	Obręb Łankiejmy, gm. Korsze, dz. 84/5 o pow. 0,0156 ha Kw 9370
	592		Decyzja GT. 6011-3/8– wykup	Obręb Łankiejmy, gm. Korsze, dz. 64/21 o pow. 0,0006 ha Kw 12455

2009	592		Decyzja GT. 6011-3/8– wykup	Obręb Łankiejmy, gm. Korsze, dz. 64/19 o pow. 0,0047 ha Kw 34205
	592		Decyzja GT. 6011-3/8– wykup	Obręb Łankiejmy, gm. Korsze, dz. 64/17 o pow. 0,0107 ha Kw 10457
	592		Decyzja GT. 6011-3/8– wykup	Obręb Chmielnik, gm. Korsze, dz. 4/24 o pow. 0,0938 ha Kw 12615
	592		Decyzja GT. 6011-3/8– wykup	Obręb Wandajny, gm. Korsze, dz. 12/7 o pow. 0,1183 ha Kw 21243
	592		Decyzja GT. 6011-3/8– wykup	Obręb Grabno, gm. Korsze, dz. 3/28 o pow. 0,0372 ha Kw 15951
	592		Decyzja GT. 6011-3/8– wykup	Obręb Grabno, gm. Korsze, dz. 3/30 o pow. 0,0560 ha Kw 22725
	592		Decyzja GT. 6011-3/8– wykup	Obręb Grabno, gm. Korsze, dz. 10/3 o pow. 0,0494 ha Kw 10109
	592		Decyzja GT. 6011-3/8– wykup	Obręb Grabno, gm. Korsze, dz. 1/3 o pow. 0,2244 ha Kw 24197
	592		Decyzja GT. 6011-3/8– wykup	Obręb Płutniki, gm. Korsze, dz. 1/37 o pow. 0,0450 ha Kw 24196
	592		Decyzja GT. 6011-3/8– wykup	Obręb Płutniki, gm. Korsze, dz. 1/37 o pow. 0,0080 ha Kw 31191
	592		Decyzja GT. 6011-3/8– wykup	Obręb Kraskowo, gm. Korsze dz. 141/3 o pow. 0,0069 ha

2009				Kw 28682
	592		Decyzja GT. 6011-3/8– wykup	Obręb Kraskowo, gm. Korsze dz. 73/2 o pow. 0,0241ha Kw 9712
	592		Decyzja GT. 6011-3/8– wykup	Obręb Łankiejmy, gm. Korsze dz. 41/5 o pow. 0,0053 ha Kw 3206
	592		Decyzja RGG. 7430-12-19/08/09 Wójta Gminy Kętrzyn	obr. Gałwuny, dz. 45/4 O pow. 0,0295 ha Kw OL1K/00009222/4
	592		Decyzja RGG. 7430-12-14/08/09 Wójta Gminy Kętrzyn	obr. Kaskajmy, gm. Kętrzyn, dz. 1/33, 1/34, 1/35, 5/6
	592		Decyzja RGG. 7430-12-15/08/09 Wójta Gminy Kętrzyn	obr. Kaskajmy, gm. Kętrzyn, dz. 14/2 O pow. 0,0013 ha Kw OL1K/00023396/8
	592		Decyzja RGG. 7430-12-9/08/09 Wójta Gminy Kętrzyn	obr. Jeżewo, gm. Kętrzyn dz. 12/2 o pow. 0,0165 ha KW OL1K/00000576/7
	592		Decyzja RGG. 7430-12-8/08/09 Wójta Gminy Kętrzyn	obr. Jeżewo, gm. Kętrzyn dz. 8/4 o pow. 0,0144 ha, Kw OL1K/00000575/0
	592		Decyzja RGG. 7430-12-10/08/09 Wójta Gminy Kętrzyn	obr. Jeżewo, gm. Kętrzyn dz. 17/2 o pow. 0,0118 ha, Kw OL1K/00027321/0
	592		Decyzja RGG. 7430-12-12/08/09 Wójta Gminy Kętrzyn	obr. Gromki, gm. Kętrzyn dz. 58/3 o pow 0,0444 ha Kw OL1K/00021444/6
	592		Decyzja RGG. 7430-12-11/08/09 Wójta Gminy Kętrzyn	obr. Gromki, gm. Kętrzyn dz. 56/3 o pow 0,0105 ha Kw OL1K/00021442/2
	592		Decyzja RGG. 7430-12-13/08/09 Wójta Gminy Kętrzyn	obr. Gromki, gm. Kętrzyn dz. 70/4 o pow 0,0013 ha

2009				Kw OL1K/00030440/4
	592		Decyzja RGG. 7430-12-6/08/09 Wójta Gminy Kętrzyn	obr. Banaszki, gm. Kętrzyn dz. 9/2 o pow 0,0014 ha Kw OL1K/00024011/3
	592		Decyzja RGG. 7430-12-7/08/09 Wójta Gminy Kętrzyn	obr. Banaszki, gm. Kętrzyn dz. 5/2, 5/3, 5/4 o łącznej pow. 0,0299ha Kw OL1K/00021443/9
	592		Decyzja RGG. 7430-12-5/08/09 Wójta Gminy Kętrzyn	obr. Banaszki, gm. Kętrzyn dz. 4/2, 4/3 o łącznej pow. 0,0519 ha Kw OL1K/00024661/4
	592		Decyzja RGG. 7430-12-4/08/09 Wójta Gminy Kętrzyn	obr. Banaszki, gm. Kętrzyn dz. 8/3 pow. 0,0185 ha Kw OL1K/00027326/5
	592		Decyzja RGG. 7430-12-3/08/09 Wójta Gminy Kętrzyn	obr. Banaszki, gm. Kętrzyn dz. 1/29 pow. 0,0109 ha Kw OL1K/00025488/4
	592		Decyzja RGG. 7430-12-2/08/09 Wójta Gminy Kętrzyn	obr. Banaszki, gm. Kętrzyn dz. 3/8 pow. 0,0382 ha Kw OL1K/00022726/4
	592		Decyzja RGG. 7430-12-17/08/09 Wójta Gminy Kętrzyn	obr. Gałwuny, gm. Kętrzyn, dz. 44/2 o pow. 0,0014 ha Kw OL1K/00029698/4
	592		Decyzja RGG. 7430-12-16/08/09 Wójta Gminy Kętrzyn	obr. Gałwuny, gm. Kętrzyn, dz. 5/7 o pow. 0,0631 ha Kw OL1K/00020657/5
	592		Decyzja RGG. 7430-12-22/08/09 Wójta Gminy Kętrzyn	obr. Gałwuny, gm. Kętrzyn, dz. 2/5, 2/6 o łącznej pow. 0,1446 ha Kw OL1K/00029805/1
	592		Decyzja RGG. 7430-12-20/08/09 Wójta Gminy Kętrzyn	obr. Gałwuny, gm. Kętrzyn, dz. 43/2 o pow. 0,0102 ha Kw OL1K/00004012/4
	592		Decyzja RGG. 7430-12-21/08/09	obr. Gałwuny, gm. Kętrzyn, dz. 88/5

2009			Wójt Gminy Kętrzyn	o pow. 0,0493 ha Kw OL1K/00004005/2
	598		Art. 60	obr. Nowa Kaletka, gm. Purda, dz. 143/1, 213/1 O łącznej pow. 0,3100ha KW 25408/4
	598		Art. 60	obr. Bartąg, gm. Stawiguda, dz. 52/2, 75/3, 348, 365 O łącznej pow. 8,1114ha KW 10737/6
	598		Art. 60	obr. Zgniłocha, gm. Purda, dz. 167/3 O pow. 4,6989 ha KW 112028/3
	598		Art. 60	obr. Butryny, gm. Purda dz. 7/1, 7/2, 16/2, 18/2, 282/1, 287/1, 289/, 290/1 O pow. 0,1023 ha KW 33471/5
	595		Art. 60	obr. 1 miasta Jeziorany, gm. Jeziorany, dz. 235 O pow. 1,9753 ha KW OL1B/00025755/2
	595		Art. 60	obr. 1 miasta Jeziorany, gm. Jeziorany, dz. 123 O pow. 0,1466 ha KW OL1B/00022176/4
	593		Art. 60	obr. 1 miasta Dobre Miasto, gm. Dobre Miasto, dz. 490 O pow. 0,0097 ha KW 126842/6
	593		Art. 60	obr. 3 miasta Dobre Miasto, gm. Dobre Miasto, dz. 55 o pow. 1,3226 ha

2009				KW 107746/4
	530		Art. 60	obr. 4 m. Dobre Miasto, gm. Dobre Miasto dz. nr 1 i nr 54/5 o łącznej pow. 1,1016 ha Kw OL1O/00137107/2
	595		Art. 60	obr. Ruszajny, gm. Barczewo, dz. nr 29/1 i 401 o łącznej pow. 5,8725 ha Kw OL1O/00107359/4
	593		Art. 60	obr. 1 m. Jeziorany, gm. Jeziorany, dz. 197/3 pow. 0,0509 ha Kw 22166
	512		Art. 60	obr. Szczurkowo, gm. Bartoszyce, dz. 280/2 Pow. 0,0956 ha KW nr 29349
	651			obr. Błąkały, gm. Dubeninki, dz. 60/1, 60/2, 67/1, 59/1, 59/3, 58/1, 45/2, 46/2, 44 o łącznej pow. 5,2228 ha KW
	592		Decyzja Wójta Gminy Bartoszyce BR.VI.6011-5/2008	obr. Łabędnik Duży, gm. Bartoszyce, dz. 2/12, o pow.0,0034 ha Kw 8237
	592		Decyzja Wójta Gminy Bartoszyce BR.VI.6011-5/2008	obr. Łabędnik Duży, gm. Bartoszyce, dz. 1/4, o pow.0,0083 ha Kw 2179
	592		Decyzja Wójta Gminy Bartoszyce BR.VI.6011-5/2008	obr. Łabędnik Duży, gm. Bartoszyce, dz. 5/7, o pow.0,0197 ha Kw 2198
	650		Uchwała XXI/144/2008 Rady Powiatu w Kętrzynie z dn.	obr. Młynowo, gm. Srokowo dz. 46 o pow.1,2300 ha, dz. 63 o pow.

2009			25.06.2008 r. oraz Uchwała Nr XXI/428/2008 Sejmiku Województwa Warmińsko-Mazurskiego	0,0400 ha KW OL1K/00027506/1
	650		Uchwała XXI/144/2008 Rady Powiatu w Kętrzynie z dn. 25.06.2008 r. oraz Uchwała Nr XXI/428/2008 Sejmiku Województwa Warmińsko-Mazurskiego	obr. Siniec, gm. Srokowo, dz. 1254 o pow. 1,5100 ha, dz. 294/5 o pow. 6,4500 ha KW OL1K/00027031/0
	650		Uchwała XXI/144/2008 Rady Powiatu w Kętrzynie z dn. 25.06.2008 r. oraz Uchwała Nr XXI/428/2008 Sejmiku Województwa Warmińsko-Mazurskiego	obr. Stara Różanka gm. Kętrzyn, dz. 59 o pow. 3,9300 ha KW OL1K/00027301/4
	650		Uchwała XXI/144/2008 Rady Powiatu w Kętrzynie z dn. 25.06.2008 r. oraz Uchwała Nr XXI/428/2008 Sejmiku Województwa Warmińsko-Mazurskiego	obr. Mażany, gm. Kętrzyn dz. 1256 o pow. 2,4400 ha KW OL1K/00038455/8
	650		Uchwała XXI/144/2008 Rady Powiatu w Kętrzynie z dn. 25.06.2008 r. oraz Uchwała Nr XXI/428/2008 Sejmiku Województwa Warmińsko-Mazurskiego	obr. Solanka, gm. Srokowo dz. 180 o pow. 1,9200 ha, dz. 34 o pow. 2,51 ha KW OL1K/00038453/4
	650		Uchwała XXI/144/2008 Rady Powiatu w Kętrzynie z dn. 25.06.2008 r. oraz Uchwała Nr XXI/428/2008 Sejmiku Województwa Warmińsko-Mazurskiego	obr. Leśny Rów, gm. Srokowo, dz. 173 o pow. 3,25 ha, dz. 230/1 o pow. 1,01 ha KW OL1K/00038452/7

2009			Mazurskiego	
	650		Uchwała XXI/144/2008 Rady Powiatu w Kętrzynie z dn. 25.06.2008 r. oraz Uchwała Nr XXI/428/2008 Sejmiku Województwa Warmińsko-Mazurskiego	obr. Nowa Różanka, gm. Kętrzyn dz. 115 o pow. 7,2700 ha KW OL1K/00027311/7
	650		Uchwała XXI/144/2008 Rady Powiatu w Kętrzynie z dn. 25.06.2008 r. oraz Uchwała Nr XXI/428/2008 Sejmiku Województwa Warmińsko-Mazurskiego	obr. Srokowo, gm. Srokowo, dz. 530/1 o pow. 1,4678 ha, dz. 564 o pow. 0,6500 ha KW OL1K/00027191/9
	651		Nieodpłatne nabycie od ANR Rep. A Nr 9811/2009 rok	obr. Pluszkiejmy, gm. Dubeninki. dz. nr 140/8 o pow. 0,1206 ha KW OL1C/00038988/85
	655		Art. 73	obr. Siedliska, gm. Wydminy, dz. 97/5 o pow. 0,0087 ha KW nr 14640
	538		Art. 60	obr. Bielice, gm. Biskupiec dz. 257/1, 281 o łącznej pow. 3,2400 ha KW 27701
	538		Art. 60	obr. 8 m. Nowe Miasto Lubawskie dz. 102/2, 102/3 o łącznej pow. 1,7018 ha KW 27309
	538		Art. 60	obr. 2, gm. Biskupiec, dz. 398/2, 432, 489/1, 495, 502/1, 502/6, 544/2 o łącznej pow. 3,71 ha KW 27701
	538		Art. 60	obr. Łąkarz, gm. Biskupiec dz. 69/1, 92/1, 123/3, 124/3, 121/4, 122/3, 119/3, 120/3, 131/1, 130/4, 149/1 o łącznej pow. 7,5600 ha

2009				KW 27702
	538		Art. 60	obr. Tylice, gm. Nowe Miasto Lubawskie dz. 269, 136/7, 216, 72 o łącznej pow. 4,030 ha KW 25304
	538		Art. 60	obr. Krotoszyny, gm. Biskupiec, dz. 43/3, 48/1 o łącznej pow. 1,7300 ha KW 27702
	538		Art. 60	obr. Nowe Grodziczno, gm. Grodziczno, dz. 276 o pow. 0,0100 ha KW 27305
	538		Art. 60	obr. 13, gm. Nowe Miasto Lubawskie dz. 179 o pow. 0,9865 ha KW 27309
	538		Art. 60	obr. Fitowo, gm. Biskupiec dz. 64 o pow. 1,4200 ha KW EL1N/00001127/5
	538		Art. 60	obr. 1, gm. Nowe Miasto Lubawskie dz. 36 o pow. 1,1721 ha KW 27309
	538		Art. 60	obr. Skarlin. gm. Biskupiec dz. 238 o pow. 0,5500 ha KW 25302
	541		Art. 60	obr. Montowo, gm. Grodziczno dz. 18, 75/2, 75/4, 309/1 o łącznej pow. 10,0819 ha KW EL1N/00027399/0
	512		Art. 98	obr. Łajsy, gm. Pieniężno dz. 225/4 o pow. 0,0550 ha KW EL1B/00034544/2
	544			obr. Klonowo, gm. Lidzbark dz. 185/1, 210/1 o łącznej pow. 8,7000 ha

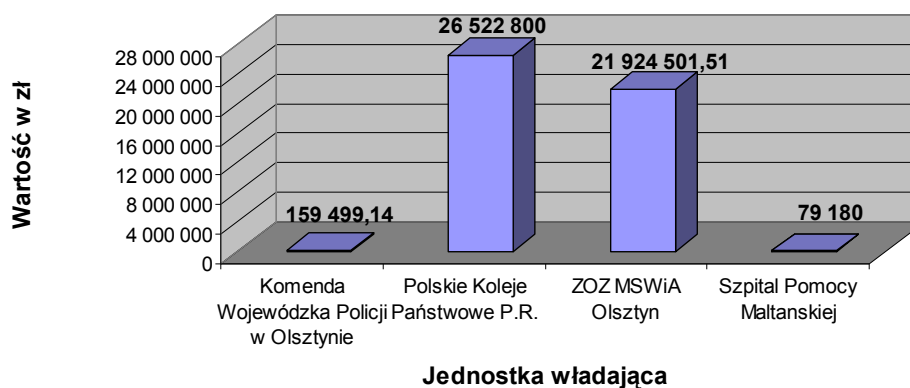
2009				KW 27596
	651		Nieodpłatne przejęcie	obr. Żytkiejmy, gm. Dubeninki dz. 176/6 o pow. 0,0278 ha KW 12694
	530		Art. 60	obr. Mostkowo, gm. Łukta dz. 273/1 o pow. 0,5000 ha KW nr 44950
	538		Art. 60	obr. 8 m. Nowe Miasto Lubawskie dz. 102/1 ha o pow. 0,6048 KW EL1N/00031794/0
	538		Art. 60	obr. 9 m. Nowe Miasto Lubawskie dz. 67 o pow. 0,2965 ha KW EL1N/00031794/0
	538		Art. 60	obr. 9 m. Nowe Miasto Lubawskie dz. 86/6 o pow. 0,2021 ha KW EL1N/00031793/3
	538		Art. 60	obr. 13 m. Nowe Miasto Lubawskie dz. 31/1, 31/2 o łącznej pow. 0,3360 ha KW EL1N/00031793/3
	530		Specustawa dec. Nr 1/09 IGR.II.70450-1805-01/09	obr. Mostkowo, gm. Łukta dz. 275/8 o pow. 0,0054 ha KW 38977
	530		Specustawa dec. Nr 1/09 IGR.II.70450-1805-01/09	obr. Mostkowo, gm. Łukta dz. nr 275/10 o pow. 0,0009 ha KW 38978
	530		Specustawa dec. Nr 1/09 IGR.II.70450-1805-01/09	obr. Mostkowo, gm. Łukta dz. 219/2 o pow. 0,0211 ha KW 14449A
	530		Specustawa dec. Nr 1/09 IGR.II.70450-1805-01/09	obr. Mostkowo, gm. Łukta dz. 275/6 o pow. 0,0025 KW 38976
	544			obr. Klonowo, gm. Lidzbark

2009				dz. 292/1 o pow. 6,5200 ha KW 38976
	594		Darowizna	obr. Święta Lipka, gm. Reszel dz. 47/3 o pow. 0,0343 ha KW 17551
	544		Art. 60	obr. 4 m. Iłowo-Osada, gm. Iłowo-Osada dz. nr 38, 567 o łącznej pow. 7,29 ha KW EL1D/00035774/2
	655		Wykup	obr. Mazuchówka, gm. Wydminy dz. nr 284/4 o pow.0,0202 ha KW 39407
	655		Wykup	obr. Mazuchówka, gm. Wydminy dz. nr 169/1 o pow.0,0092 ha KW 7866
	655		Wykup	obr. Mazuchówka, gm. Wydminy dz. nr 281/1 o pow.0,0199 ha KW 24268
	655		Wykup	obr. Mazuchówka, gm. Wydminy dz. nr 285/1 o pow.0,0161 ha KW 1271
	655		Wykup	obr. Mazuchówka, gm. Wydminy dz. nr 280/1 o pow.0,0154 ha KW 1269
	593		Art. 60	obr. 1 m. Jeziorany, gm. Jeziorany dz. 125/8 o pow. 0,1951 ha KW OL1B/00025807/8
	538		Art. 60	obr. Żabiny, gm. Rybno dz. 153/1, 153/3, 420, 444, 449 o łącznej pow. 10,7176 ha KW EL1D/00028180/9

WYKAZ MIENIA RUCHOMEGO WOJEWÓDZTWA WARMIŃSKO- MAZURSKIEGO PRZEKAZANEGO W UŻYCZENIE

L.P	PRZEDMIOT	JEDNOSTKA WŁADAJĄCA	FORMA WŁADANIA	WARTOŚĆ POCZĄTKOWA (ZŁ)
1.	Poduszkowiec wraz z wyposażeniem i przyczepką	Komenda Wojewódzka Policji w Olsztynie	użyczenie	159 499,14
2.	Autobus szynowy	Polskie Koleje Państwowe P.R.	użyczenie	5 282 600,00
3.	Autobus szynowy	Polskie Koleje Państwowe P.R.	użyczenie	5 282 600,00
4.	Autobus szynowy	Polskie Koleje Państwowe P.R.	użyczenie	5 282 600,00
5.	Autobus szynowy	Polskie Koleje Państwowe P.R.	użyczenie	5 282 600,00
6.	Autobus szynowy	Polskie Koleje Państwowe P.R.	użyczenie	5 392 400,00
7.	Zintegrowana linia radioterapeutyczna	ZOZ MSWiA Olsztyn	użyczenie	21 924 501,51
8.	Respirator stacjonarno transportowy Savina	Szpital Pomocy Maltańskiej	użyczenie	79 180,00

**Wartość mienia ruchomego Województwa Warmińsko-Mazurskiego
przekazanego w użyczenie**



**DAROWIZNY NA RZECZ WOJEWÓDZTWA WARMIŃSKO-
MAZURSKIEGO ORAZ NIEODPŁATNE PRZEJĘCIA
NIERUCHOMOŚCI POD DROGI WOJEWÓDZKIE**

w roku 2009

L.P	ADRES NIERUCHOMOŚCI	NA PODSTAWIE	DATA ZAKOŃCZENIA SPRAWY
1	dz. nr 176/6 o pow. 0,0278 ha położona w powiecie gołdapskim, gmina Dubeninki, obręb Żytkiejmy	Uchwała Nr XXXII/607/09 Sejmiku Województwa Warmińsko-Mazurskiego z dnia 25 sierpnia 2009 r.	w trakcie – nieodpłatne przejęcie
2	dz. nr 222/2 o pow. 0,0593 ha położona w powiecie bartoszyckim, gmina Bartoszyce, obwód Maszewy	Uchwała Nr XXX/571/09 Sejmiku Województwa Warmińsko-Mazurskiego z dnia 28 maja 2009 r.	w trakcie – darowizna
3	dz. nr 91/2 o pow. 0,0417 ha położona w powiecie bartoszyckim, gmina Bartoszyce, obwód Witki	Uchwała Nr XXX/571/09 Sejmiku Województwa Warmińsko-Mazurskiego z dnia 28 maja 2009 r.	w trakcie – darowizna
4	dz. nr 84/1 o pow. 0,0131 ha położona w powiecie kętrzyńskim, gmina Reszel, obręb Święta Lipka	Uchwała Nr XXX/570/09 Sejmiku Województwa Warmińsko-Mazurskiego z dnia 28 maja 2009 r.	w trakcie – darowizna
5	dz. nr 140/8 o pow. 0,1206 ha położona w powiecie gołdapskim, gmina Dubeninki, obręb Pluszkiejmy	Uchwała Nr XXXI/593/09 Sejmiku Województwa Warmińsko-Mazurskiego z dnia 30 czerwca 2009 r.	Rep. A Nr 9811/2009 z dnia 16.07.2009 r. – nieodpłatne przejęcie
6	dz. nr 3/38, 2/10, 91/2, 4/3 o łącznej pow. 0,0198 ha położone w powiecie bartoszyckim, gmina Bartoszyce, obręb Łabędnik Duży	Uchwała Nr XXX/572/09 Sejmiku Województwa Warmińsko-Mazurskiego z dnia 28 maja 2009 r.	Rep. A Nr 10679/2009 z dnia 3.08.2009 r. - darowizna

**DAROWIZNY – NIERUCHOMOŚCI PRZEKAZANE PRZEZ
WOJEWÓDZTWO WARMIŃSKO - MAZURSKIE**

w roku 2009

L.P	ADES NIERUCHOMOŚCI	Na podstawie	Obdarowany
1	Barczewo ul. Niepodległości 9, działka nr.204 o pow. 1,2986 zabudowana budynkami byłego szpitala zakaźnego	Uchwały Nr XXVIII/537/09 Sejmiku Województwa Warm.- Maz. z dnia 31.03.2009 r	Powiat Olsztyński
2	Giżycko ul. Sikorskiego 3 , działka nr 589/1 o pow. 0,2556 ha, zabudowana budynkiem pływalni	Uchwały Nr XXVI/503/09 Sejmiku Województwa Warm.- Maz. z dnia 28.01.2009 r. i Nr XXIX/556/09 z dnia 28.04.09 r.	Gmina Miejska Giżycko
2a	Giżycko ul. Sikorskiego 3a, działka nr 590/1 o pow. 0,1500 ha zabudowana byłym budynkiem „ przedszkola wojskowego”	Uchwały Nr XXVI/503/09 Sejmiku Województwa Warm.- Maz. z dnia 28.01.2009 r. i Nr XXIX/556/09 z dnia 28.04.2009 r.	Gmina Miejska Giżycko