

Uchwała Nr XXIX/656/17
Sejmiku Województwa Warmińsko-Mazurskiego
z dnia 29 sierpnia 2017 r.

w sprawie wyznaczenia aglomeracji Lidzbark Warmiński oraz likwidacji dotychczasowej aglomeracji Lidzbark Warmiński.

Na podstawie art. 18 pkt 20 ustawy z dnia 5 czerwca 1998 r. o samorządzie województwa (Dz. U. z 2016 r. poz. 486 ze zmianami: Dz. U. z 2014 r. poz. 379, Dz. U. z 2016 r. poz. 1948 i 2260, Dz. U. z 2017 r. poz. 730 i 935), art. 43 ust. 2a i ust. 2b ustawy z dnia 18 lipca 2001 r. – Prawo wodne (Dz. U. z 2017 r. poz. 1121) oraz art. 22 ust. 2 i 3 ustawy z dnia 5 stycznia 2011 r. o zmianie ustawy - Prawo wodne oraz niektórych innych ustaw (Dz. U. Nr 32, poz. 159 ze zmianami: Dz.U. z 2014 r. poz. 850), uchwala się, co następuje:

§ 1. Wyznacza się na terenie województwa warmińsko-mazurskiego aglomerację Lidzbark Warmiński o równoważnej liczbie mieszkańców 27 670, z oczyszczalnią ścieków w miejscowości Lidzbark Warmiński, obejmującą swym zasięgiem miasto Lidzbark Warmiński oraz następujące miejscowości z terenu gminy Lidzbark Warmiński: część miejscowości Pilnik, część miejscowości Markajmy, część miejscowości Łabno.

§ 2. Obszar i granice aglomeracji Lidzbark Warmiński oznaczone są na mapie w skali 1:25 000, stanowiącej załącznik do uchwały.

§ 3. Likwiduje się aglomerację Lidzbark Warmiński wyznaczoną Rozporządzeniem Nr 34 Wojewody Warmińsko-Mazurskiego z dnia 29 maja 2006 r. w sprawie wyznaczenia aglomeracji Lidzbark Warmiński (Dz. Urz. Woj. Warm.-Maz. Nr 72, poz. 1303).

§ 4. Wykonanie uchwały powierza się Zarządowi Województwa Warmińsko-Mazurskiego.

§ 5. Uchwała wchodzi w życie po upływie 14 dni od daty ogłoszenia w Dzienniku Urzędowym Województwa Warmińsko-Mazurskiego.

Przewodniczący Sejmiku Województwa
Warmińsko-Mazurskiego

Jan Bobek

Załącznik do Uchwały Nr XXIX/656/17
Sejmiku Województwa Warmińsko-Mazurskiego
z dnia 29 sierpnia 2017 r.

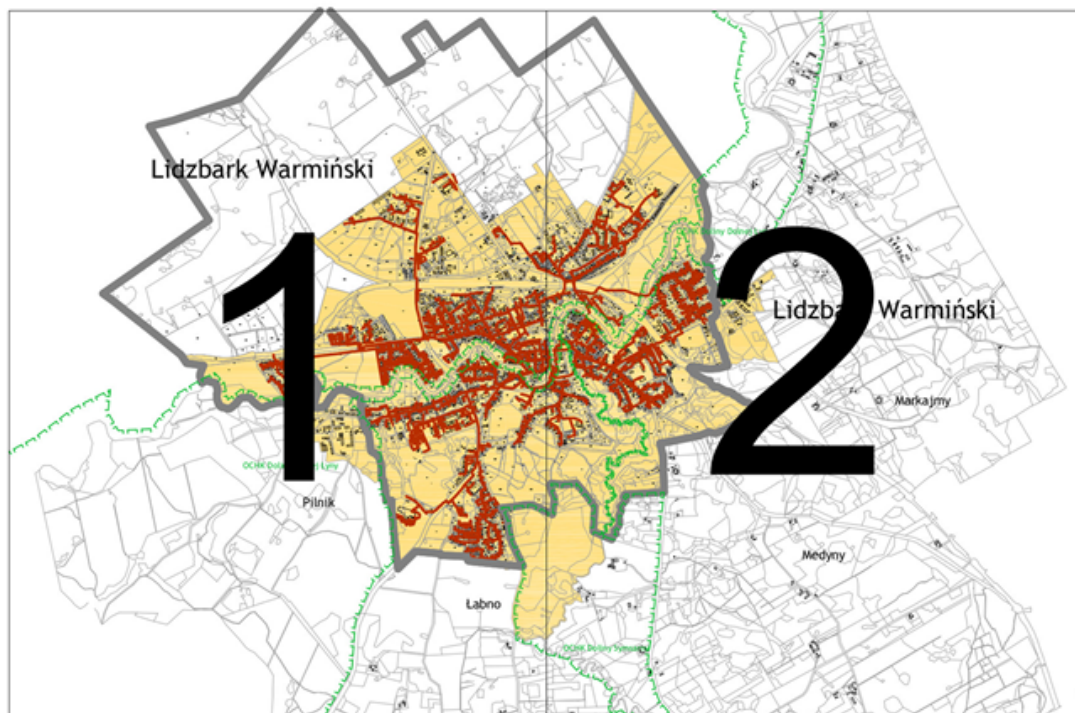


lokalizacja gminy objętej opracowaniem







Aglomeracja Lidzbark Warmiński

skala 1:25 000

schemat podziału na arkusze



Legenda

-  obszar aglomeracji
-  istniejąca kanalizacja sanitarna
-  oczyszczalnia ścieków
-  obszary chronionego krajobrazu
-  ujęcia wody
-  granice gmin

Opracowanie graficzne:



Warmińsko-Mazurskie Biuro
Planowania Przestrzennego w Olsztynie

maj 2017 r.



Aglomeracja Lidzbark Warmiński

skala 1:25 000



arkusz 1 z 2

lokalizacja gminy objętej opracowaniem

Lidzbark Warmiński

OCHK Doliny Dolnej Łyny

Pilnik

Łabno



Aglomeracja Lidzbark Warmiński

skala 1:25 000



arkusz 2 z 2

■ lokalizacja gminy objętej opracowaniem

