

**Uchwała Nr XXVI/604/17**  
**Sejmiku Województwa Warmińsko-Mazurskiego**  
**z dnia 25 kwietnia 2017 r.**

**zmieniająca uchwałę Nr III/64/14 Sejmiku Województwa Warmińsko-Mazurskiego z dnia 30 grudnia 2014 r. w sprawie wyznaczenia aglomeracji Miłomłyn oraz likwidacji dotychczasowej aglomeracji Miłomłyn.**

Na podstawie art. 18 pkt 20 ustawy z dnia 5 czerwca 1998 r. o samorządzie województwa (Dz. U. z 2016 r. poz. 486 ze zmianami: Dz. U. z 2014 r. poz. 379, z 2016 r. poz. 1948 i 2260) oraz art. 43 ust. 2a i ust. 2b ustawy z dnia 18 lipca 2001 r. – Prawo wodne (Dz. U. z 2015 r. poz. 469 ze zmianami: Dz. U. z 2015 r. poz. 1590, poz. 1642 i 2295, z 2016 r. poz. 352, poz. 1250, poz. 1948 i 2260), uchwała się, co następuje:

§ 1. W uchwale Nr III/64/14 Sejmiku Województwa Warmińsko-Mazurskiego z dnia 30 grudnia 2014 r. w sprawie wyznaczenia aglomeracji Miłomłyn oraz likwidacji dotychczasowej aglomeracji Miłomłyn (Dz. Urz. Woj. Warm.-Maz. z 2015 r. poz. 393) załącznik otrzymuje brzmienie określone w załączniku do niniejszej uchwały.

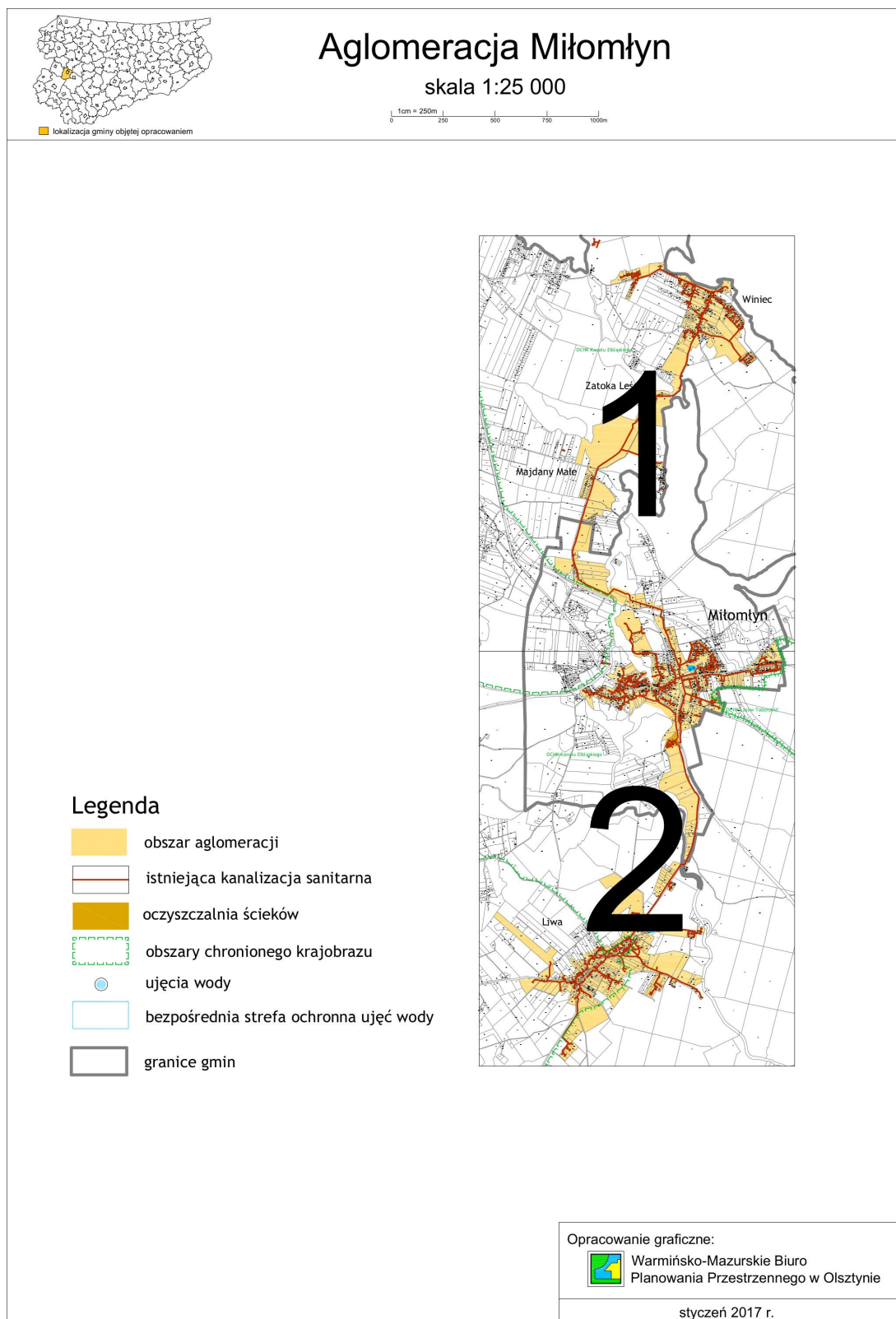
§ 2. Wykonanie uchwały powierza się Zarządowi Województwa Warmińsko-Mazurskiego.

§ 3. Uchwała wchodzi w życie po upływie 14 dni od daty ogłoszenia w Dzienniku Urzędowym Województwa Warmińsko-Mazurskiego.

Przewodniczący Sejmiku Województwa  
Warmińsko-Mazurskiego

**Piotr Żuchowski**

## Mapa aglomeracji Miłomłyn






# Aglomeracja Miłomłyn

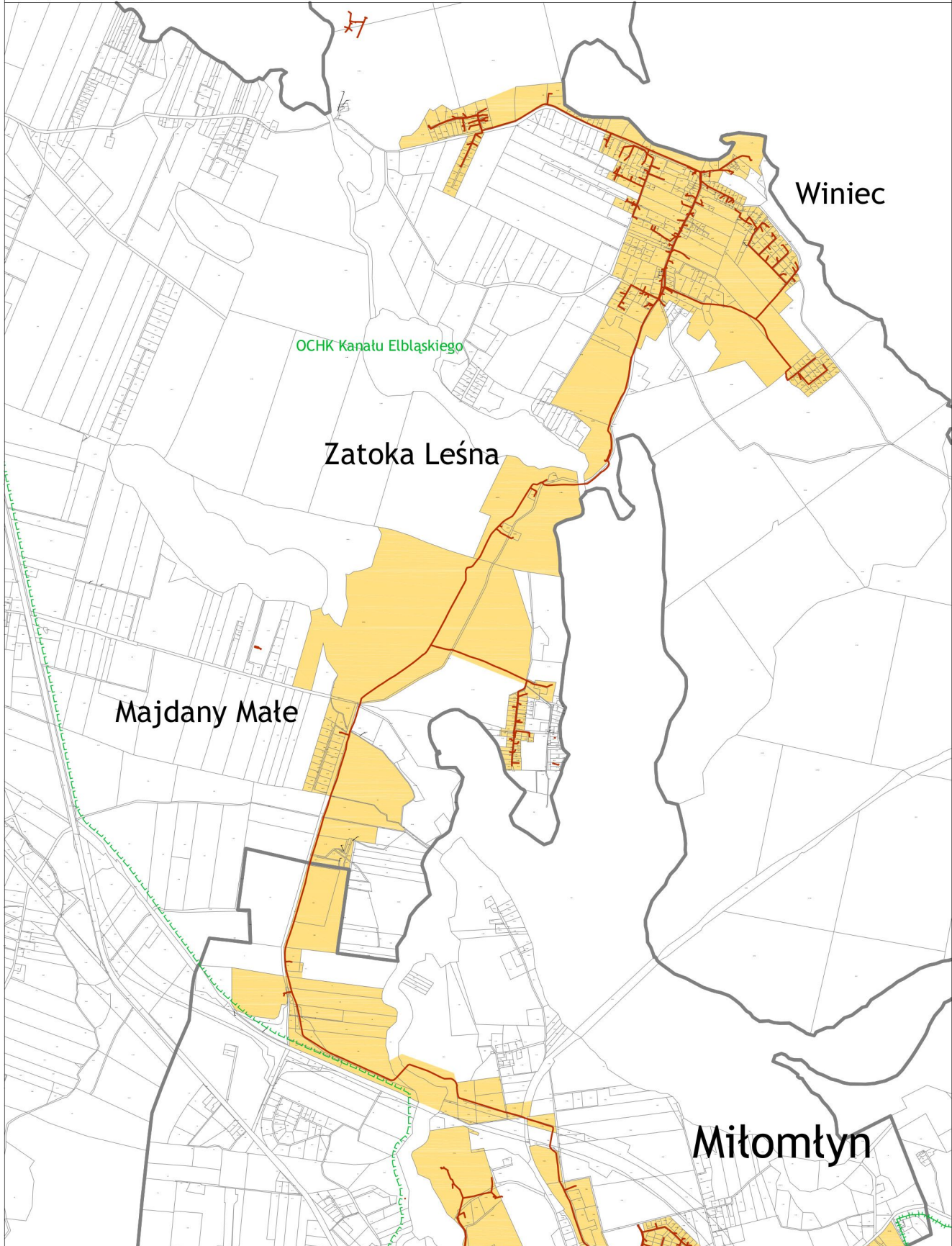
skala 1:25 000

0 250 500 750 1000m

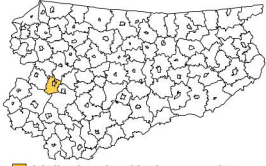


ark. 1

■ lokalizacja gminy objętej opracowaniem







# Aglomeracja Miłomłyn

skala 1:25 000



1  
2

ark. 2

■ lokalizacja gminy objętej opracowaniem

