

Uchwała Nr XXIV/552/17
Sejmiku Województwa Warmińsko-Mazurskiego
z dnia 21 lutego 2017 r.

w sprawie wyznaczenia aglomeracji Dźwierzuty oraz likwidacji dotychczasowej aglomeracji Dźwierzuty.

Na podstawie art. 18 pkt 20 ustawy z dnia 5 czerwca 1998 r. o samorządzie województwa (Dz. U. z 2016 r. poz. 486 ze zmianami: Dz. U. z 2016 r. poz. 2260), art. 43 ust. 2a i ust. 2b ustawy z dnia 18 lipca 2001 r. – Prawo wodne (Dz. U. z 2015 r. poz. 469 ze zmianami: Dz. U. z 2015 r. poz. 1590, poz. 1642 i 2295, z 2016 r. poz. 352, 1250 i 2260) oraz art. 22 ust. 2 i 3 ustawy z dnia 5 stycznia 2011 r. o zmianie ustawy - Prawo wodne oraz niektórych innych ustaw (Dz. U. Nr 32, poz. 159 ze zmianami: Dz.U. z 2014 r. poz. 850), uchwała się, co następuje:

§ 1. Wyznacza się na terenie województwa warmińsko-mazurskiego aglomerację Dźwierzuty o równoważnej liczbie mieszkańców 4 230, z oczyszczalnią ścieków w miejscowości Dźwierzuty, obejmującą swym zasięgiem miejscowości z terenu gminy Dźwierzuty, pow. szczycieński: Dźwierzuty, Małszewko, Budy, Targowo, Targowska Wólka, Kałęczyn, Zalesie, Rańsk, Grądy, Rogale, Orzyny, Miętkie, Jeleniowo, Dąbrowa, Linowo.

§ 2. Obszar i granice aglomeracji Dźwierzuty oznaczone są na mapie w skali 1:25 000, stanowiącej załącznik do uchwały.

§ 3. Likwiduje się aglomerację Dźwierzuty wyznaczoną Rozporządzeniem Nr 7 Wojewody Warmińsko-Mazurskiego z dnia 15 stycznia 2008 r. w sprawie wyznaczenia aglomeracji Dźwierzuty (Dz. Urz. Woj. Warm.-Maz. Nr 10, poz. 272).

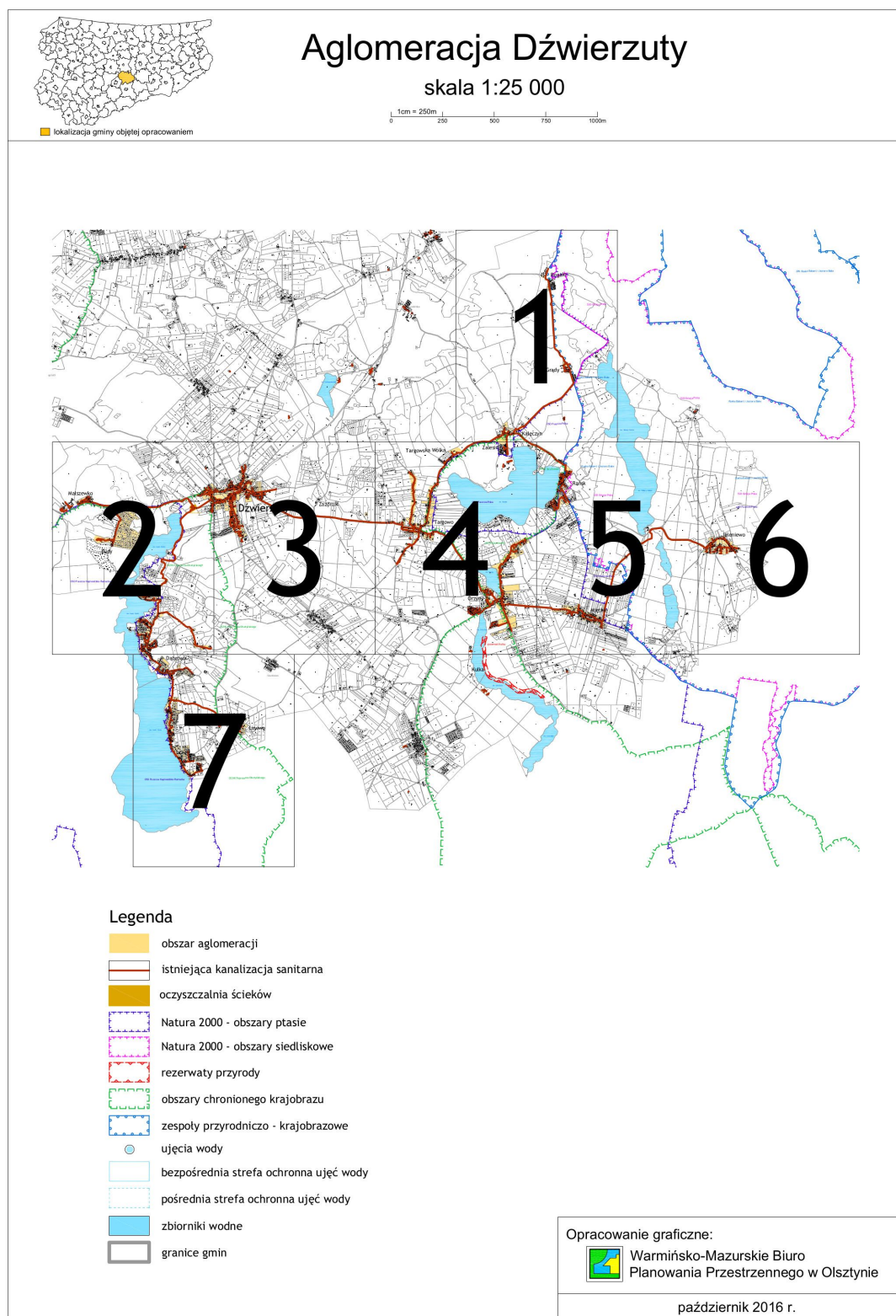
§ 4. Wykonanie uchwały powierza się Zarządowi Województwa Warmińsko-Mazurskiego.

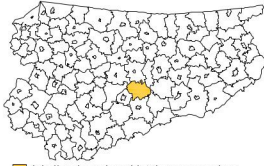
§ 5. Uchwała wchodzi w życie po upływie 14 dni od daty ogłoszenia w Dzienniku Urzędowym Województwa Warmińsko-Mazurskiego.

Przewodniczący Sejmiku Województwa
Warmińsko-Mazurskiego

Piotr Żuchowski

Mapa aglomeracji Dźwierzuty





■ lokalizacja gminy objętej opracowaniem

Aglomeracja Dźwierzuty

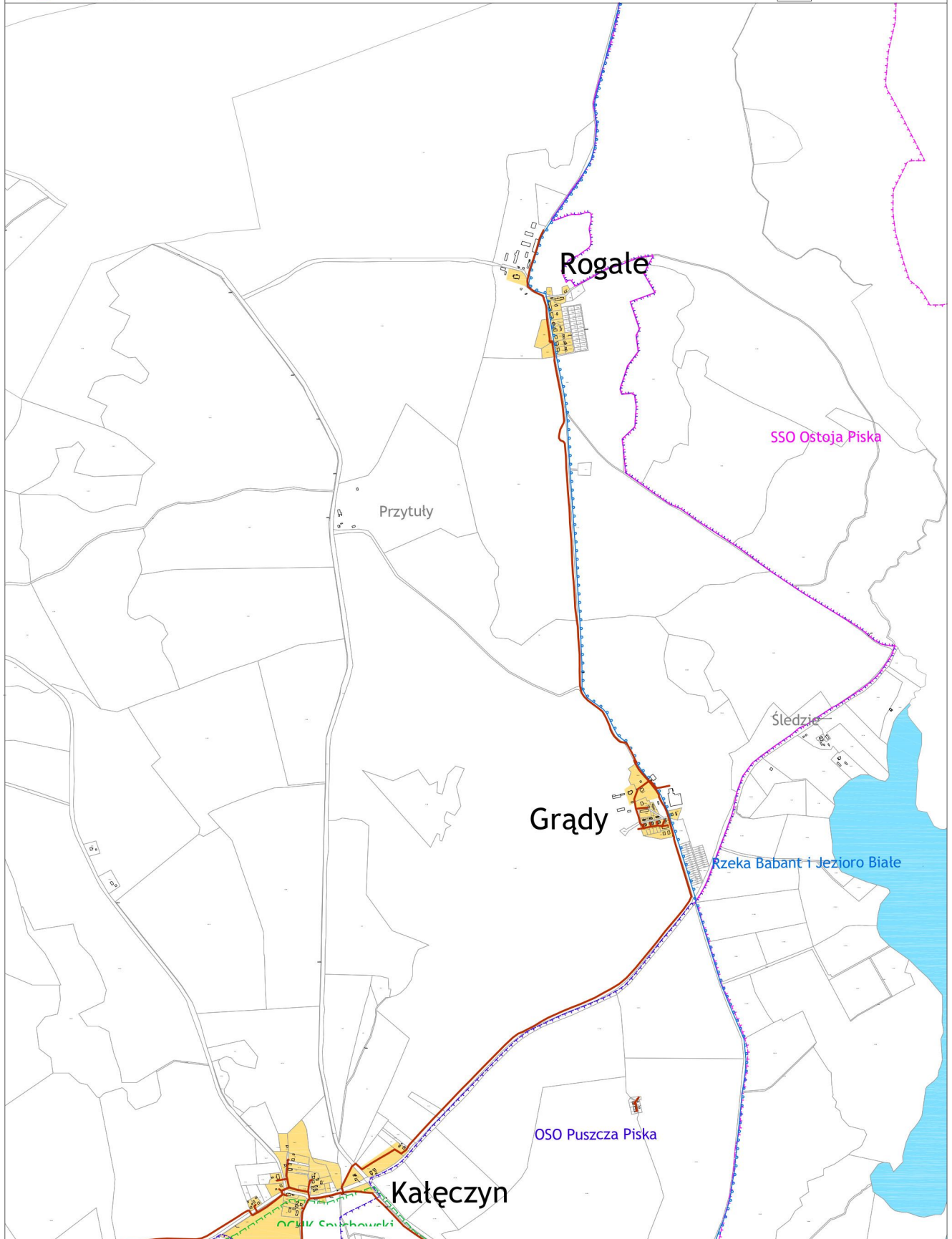
skala 1:25 000

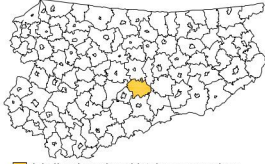
0 1cm = 250m 250 500 750 1000m

1

2 3 4 5 6

7 ark. 1





Aglomeracja Dźwierzuty

skala 1:25 000

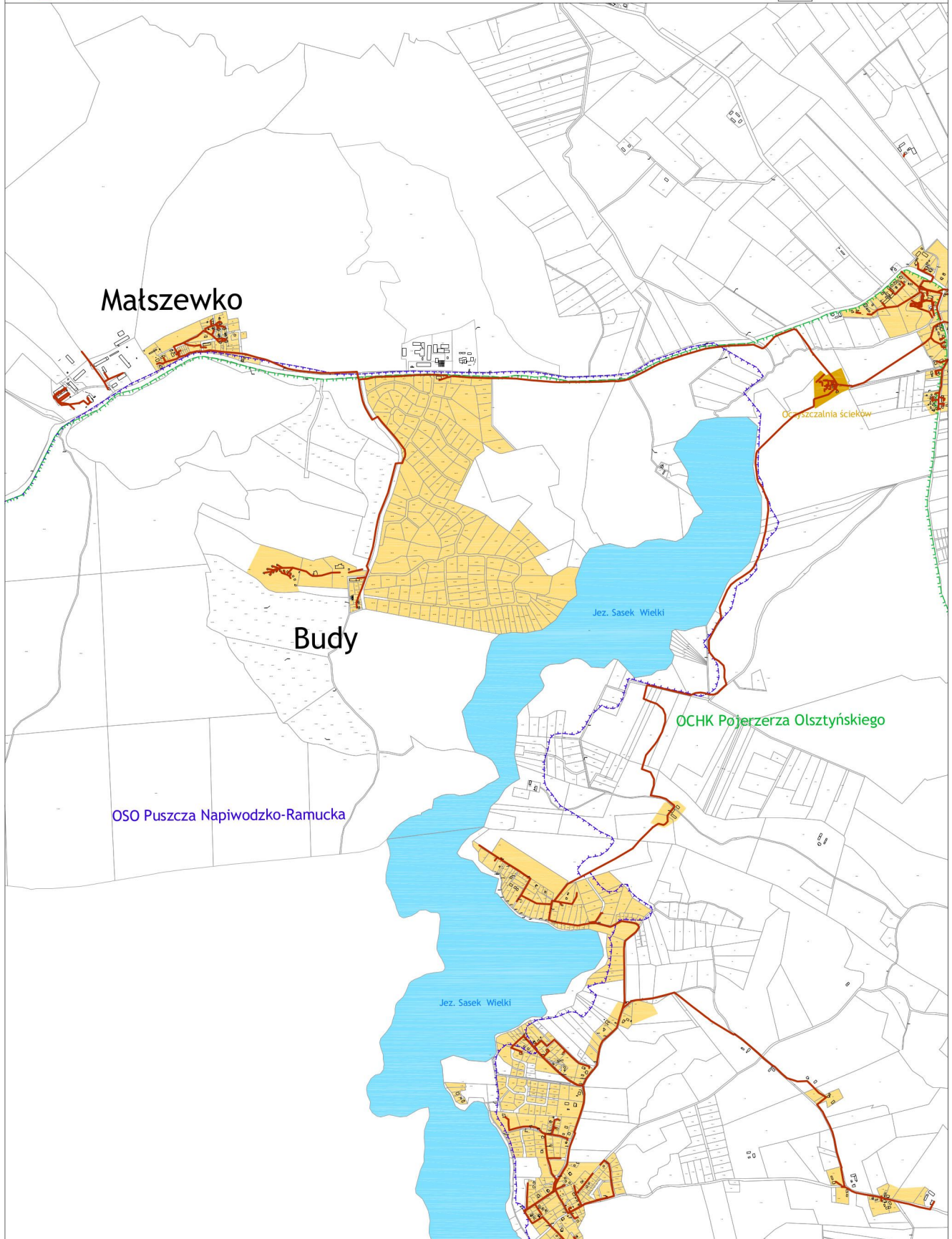
1cm = 250m
0 250 500 750 1000m

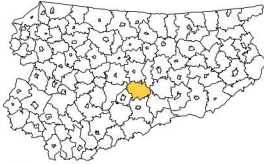
■ lokalizacja gminy objętej opracowaniem

1

2 3 4 5 6

7 ark. 2





Aglomeracja Dźwierzuty

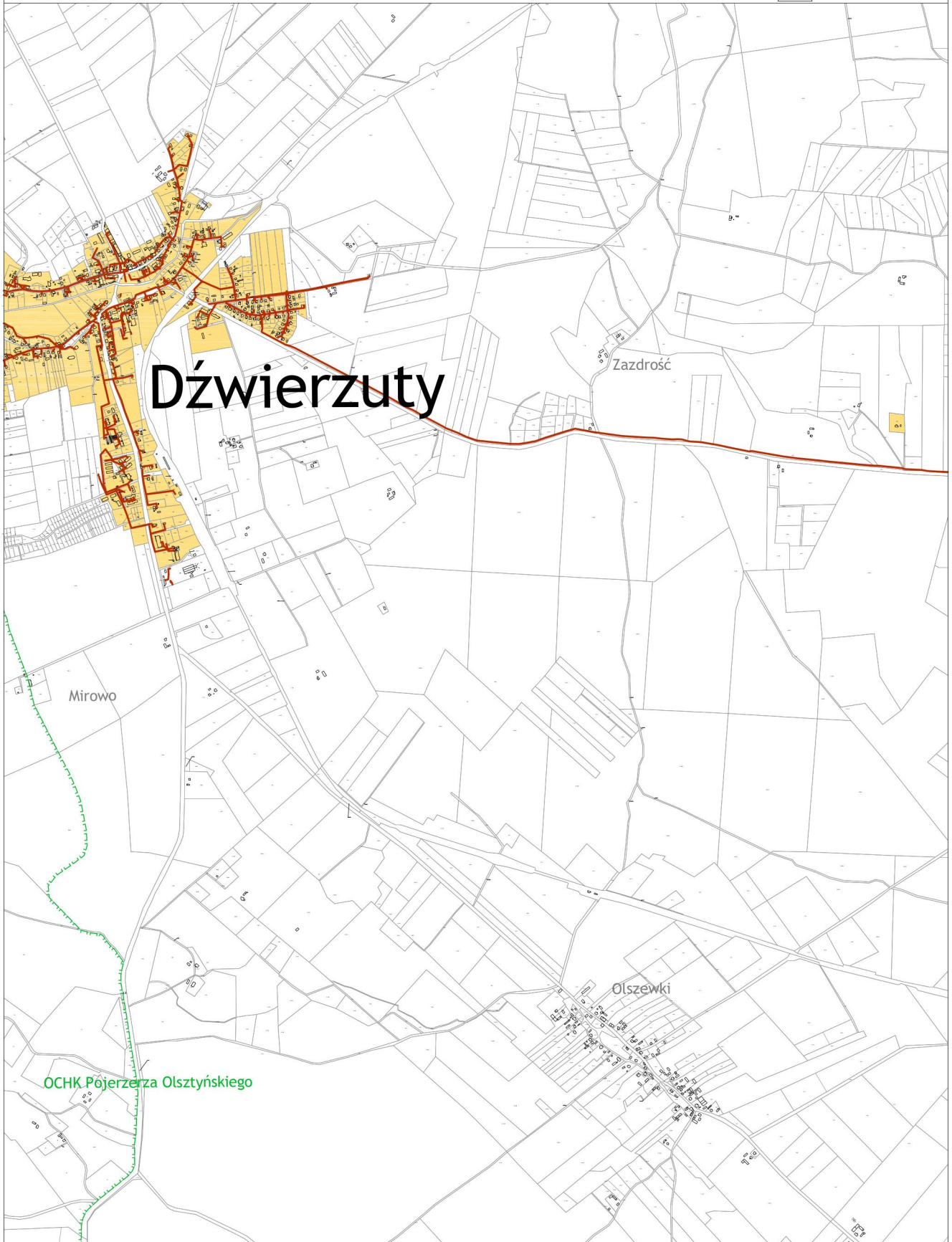
skala 1:25 000

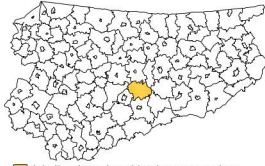


■ lokalizacja gminy objętej opracowaniem

| | | | | | |
|---|---|---|---|---|--|
| | | | 1 | | |
| 2 | 3 | 4 | 5 | 6 | |
| | | | | | |
| | | | | | |
| 7 | | | | | |

ark. 3





Aglomeracja Dźwierzuty

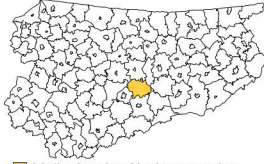
skala 1:25 000

1cm = 250m
0 250 500 750 1000m

■ lokalizacja gminy objętej opracowaniem

| | | | | | |
|---|--------|---|---|---|--|
| | | | 1 | | |
| 2 | 3 | 4 | 5 | 6 | |
| | | | | | |
| 7 | ark. 4 | | | | |





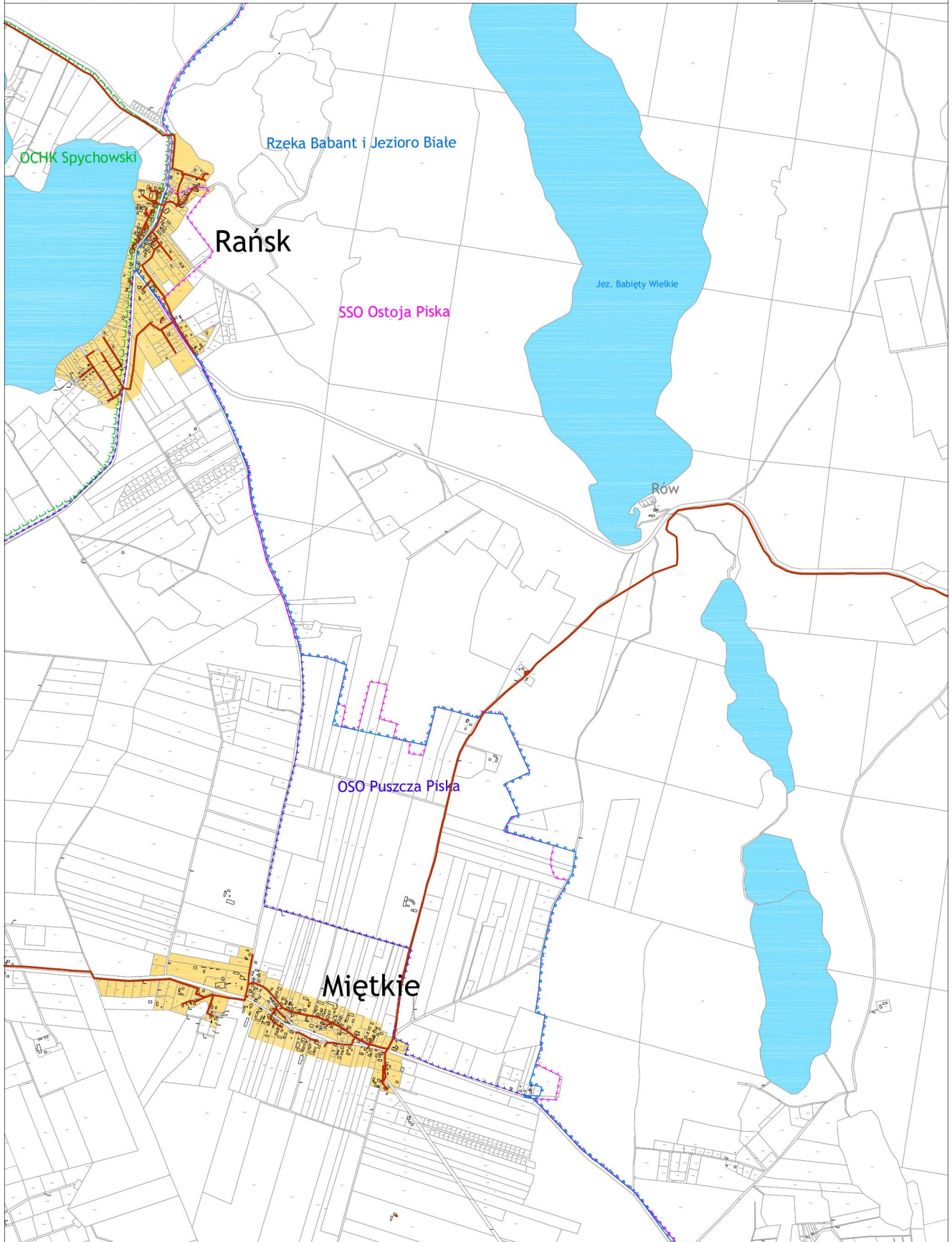
Aglomeracja Dźwierzuty

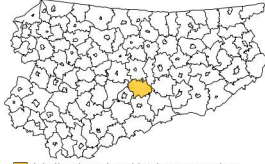
skala 1:25 000

1cm = 250m
0 250 500 750 1000m

lokalizacja gminy objętej opracowaniem

| | | | | | |
|---|--------|---|---|---|--|
| | | | 1 | | |
| 2 | 3 | 4 | 5 | 6 | |
| 7 | ark. 5 | | | | |





■ lokalizacja gminy objętej opracowaniem

Aglomeracja Dźwierzuty

skala 1:25 000

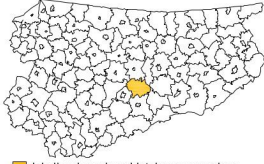
1cm = 250m
0 250 500 750 1000m

1

2 3 4 5 6

7 ark. 6





Aglomeracja Dźwierzuty

skala 1:25 000

1cm = 250m
0 250 500 750 1000m

| | | | | | |
|---|---|---|--------|---|--|
| | | | 1 | | |
| 2 | 3 | 4 | 5 | 6 | |
| | | 7 | ark. 7 | | |

lokalizacja gminy objętej opracowaniem

