

Uchwała Nr XXI/495/16
Sejmiku Województwa Warmińsko-Mazurskiego

z dnia 25 października 2016 r.

zmieniająca uchwałę Nr XXXI/616/13 Sejmiku Województwa Warmińsko-Mazurskiego z dnia 28 października 2013 r. w sprawie wyznaczenia aglomeracji Orzysz oraz likwidacji dotychczasowej aglomeracji Orzysz.

Na podstawie art. 18 pkt 20 ustawy z dnia 5 czerwca 1998 r. o samorządzie województwa (Dz. U. z 2016 r. poz. 486) oraz art. 43 ust. 2a i ust. 2b ustawy z dnia 18 lipca 2001 r. – Prawo wodne (Dz. U. z 2015 r. poz. 469 ze zmianami: Dz. U. z 2015 r. poz. 1590, poz. 1642 i 2295, z 2016 r. poz. 352 i 1250) oraz art. 18 ustawy z dnia 30 maja 2014 r. o zmianie ustawy – Prawo wodne oraz niektórych innych ustaw (Dz. U. z 2014 r. poz. 850 ze zmianami: Dz. U. z 2015 r. poz. 2295), uchwała się, co następuje:

§ 1. W uchwale Nr XXXI/616/13 Sejmiku Województwa Warmińsko-Mazurskiego z dnia 28 października 2013 r. w sprawie wyznaczenia aglomeracji Orzysz oraz likwidacji dotychczasowej aglomeracji Orzysz (Dz. Urz. Woj. Warm.-Maz. poz. 3066) wprowadza się następujące zmiany:

1) § 1 otrzymuje brzmienie:

„§ 1. Wyznacza się na terenie województwa warmińsko-mazurskiego aglomerację Orzysz o równoważnej liczbie mieszkańców 8 810, z oczyszczalnią ścieków w miejscowości Mikosze, obejmującą swym zasięgiem miasto Orzysz oraz miejscowości z terenu gminy Orzysz: Góra, Cierpięty, Szwejkówko, Mikosze Osada, Okartowo, Nowe Guty, Wierzbiny, Grądy, Grądy Podmiejskie, Pianki, Gaudynki, Mikosze.”;

2) załącznik do uchwały otrzymuje brzmienie określone w załączniku do niniejszej uchwały.

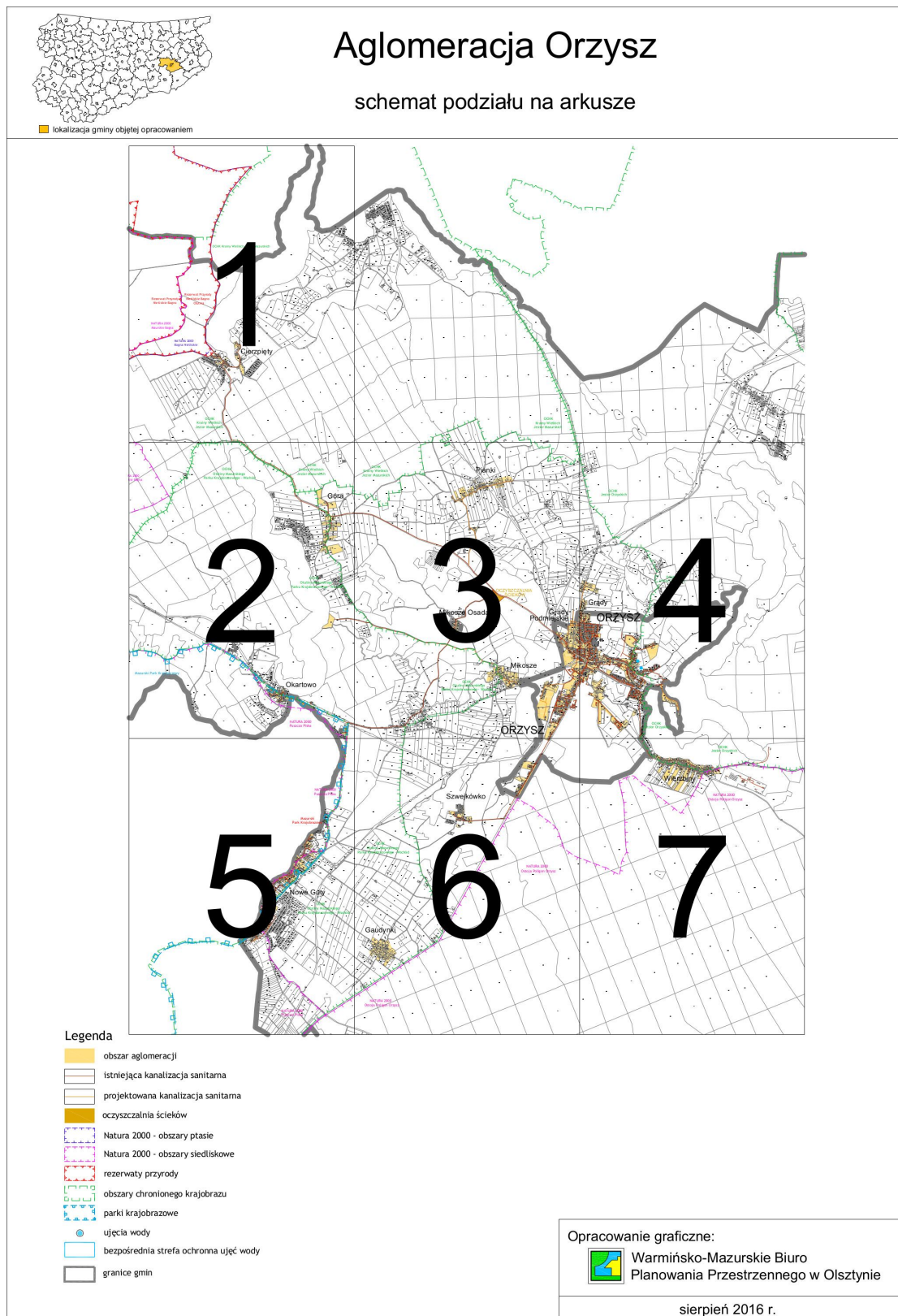
§ 2. Wykonanie uchwały powierza się Zarządowi Województwa Warmińsko-Mazurskiego.

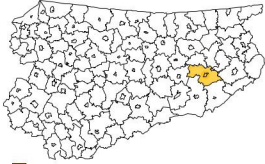
§ 3. Uchwała wchodzi w życie po upływie 14 dni od daty ogłoszenia w Dzienniku Urzędowym Województwa Warmińsko-Mazurskiego.

Przewodniczący Sejmiku Województwa
Warmińsko-Mazurskiego

Piotr Żuchowski

Mapa aglomeracji Orzysz





Aglomeracja Orzysz

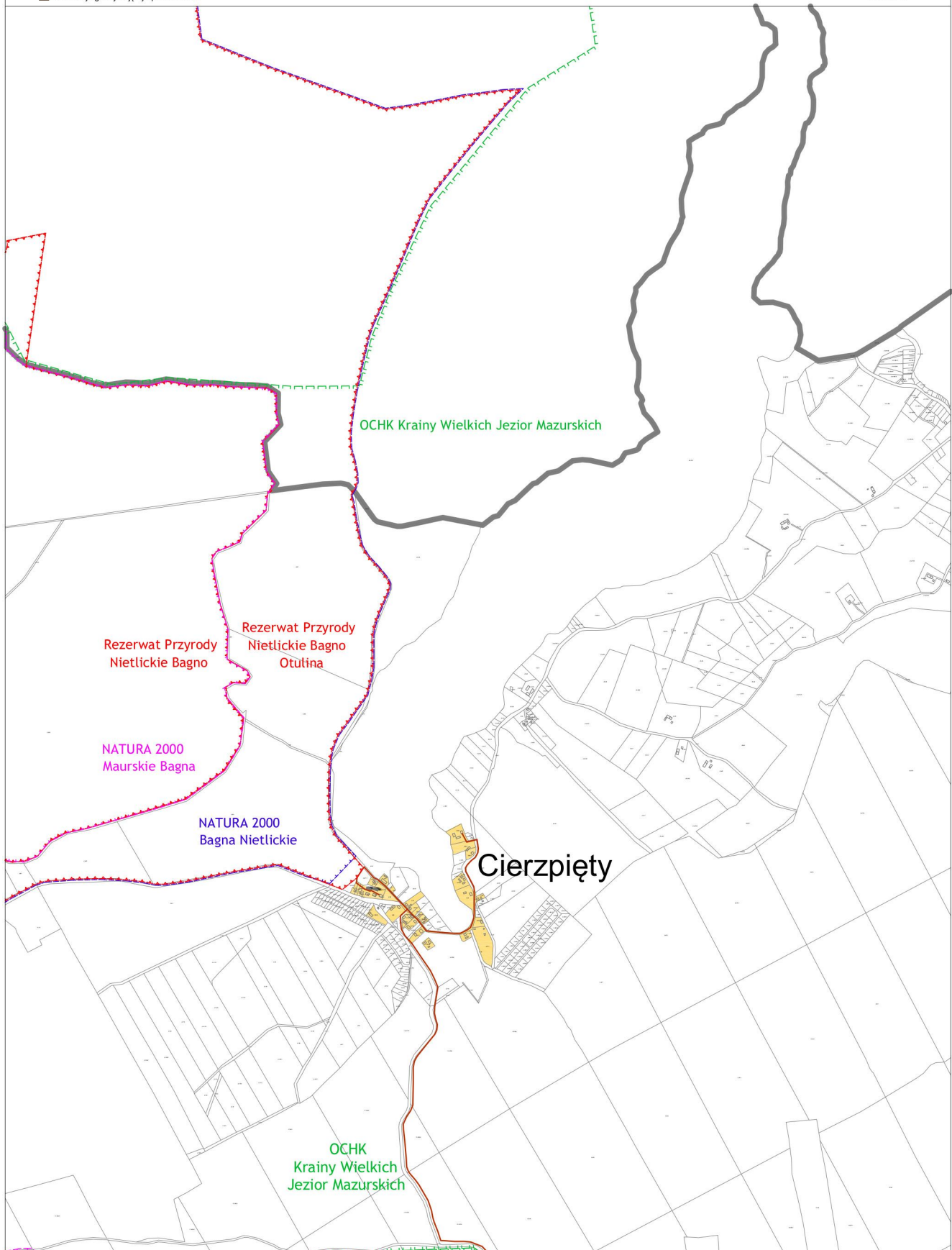
skala 1:25 000

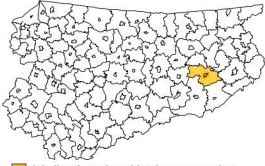
1cm = 250m
0 250 500 750 1000m

1		
2	3	4
5	6	7

ark. 1

■ lokalizacja gminy objętej opracowaniem





Aglomeracja Orzysz

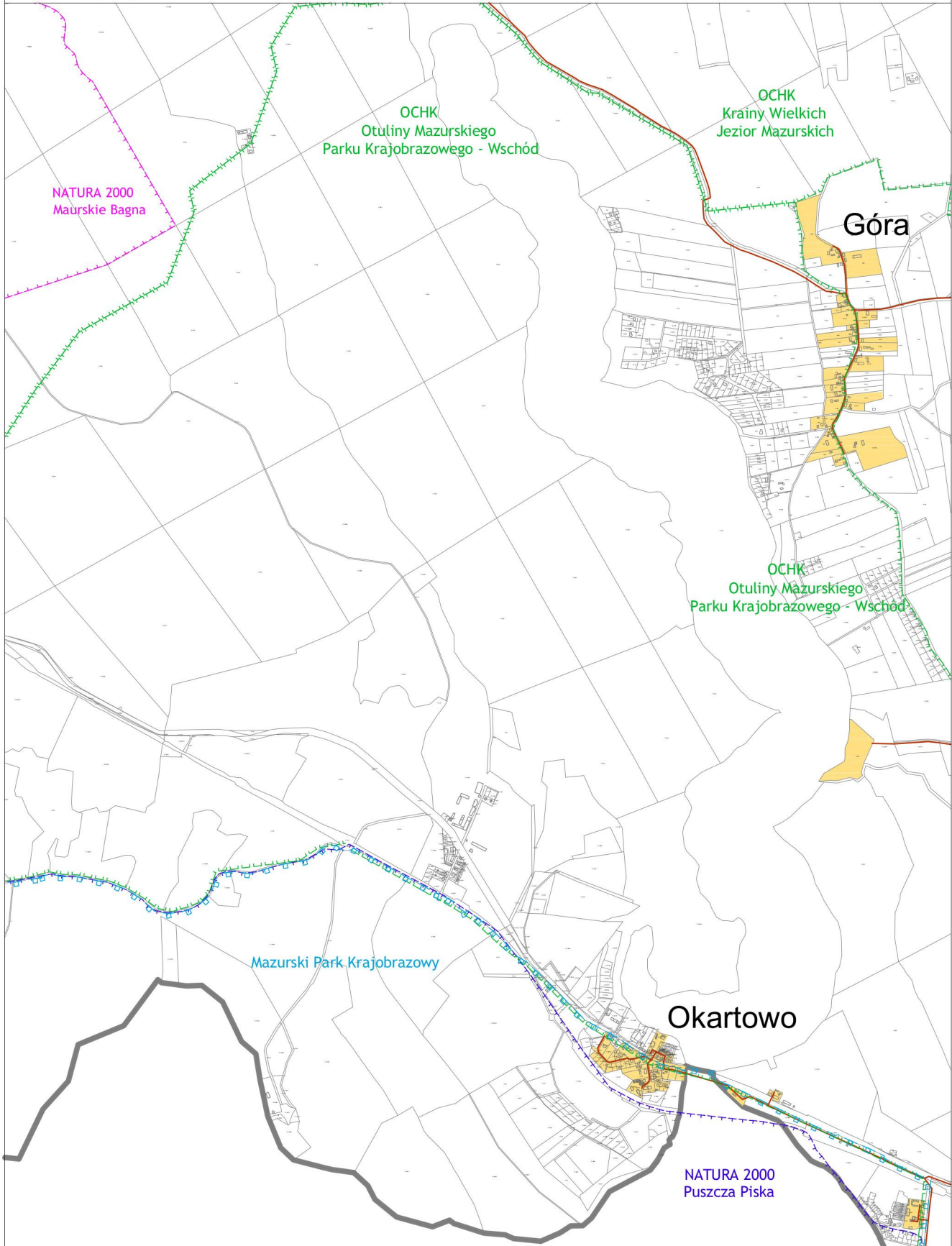
skala 1:25 000

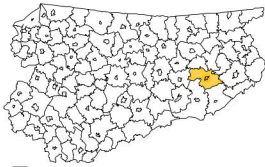
1 cm = 250m
0 250 500 750 1000m

1		
2	3	4
5	6	7

ark. 2

lokalizacja gminy objętej opracowaniem





Aglomeracja Orzysz

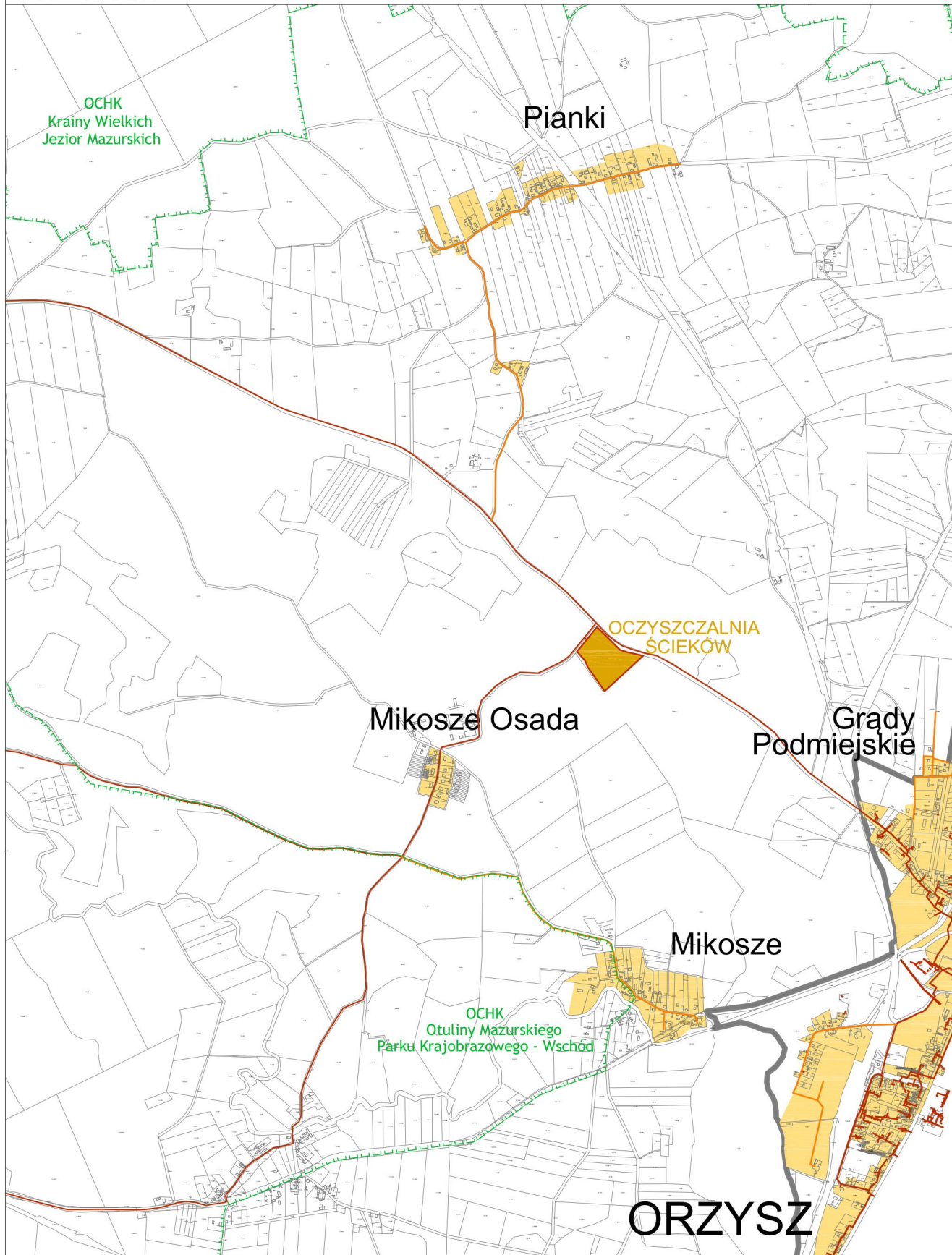
skala 1:25 000

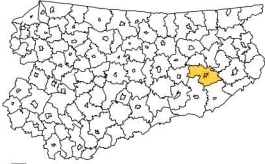
1cm = 250m
0 250 500 750 1000m

1		
2	3	4
5	6	7

ark. 3


lokalizacja gminy objętej opracowaniem





Aglomeracja Orzysz

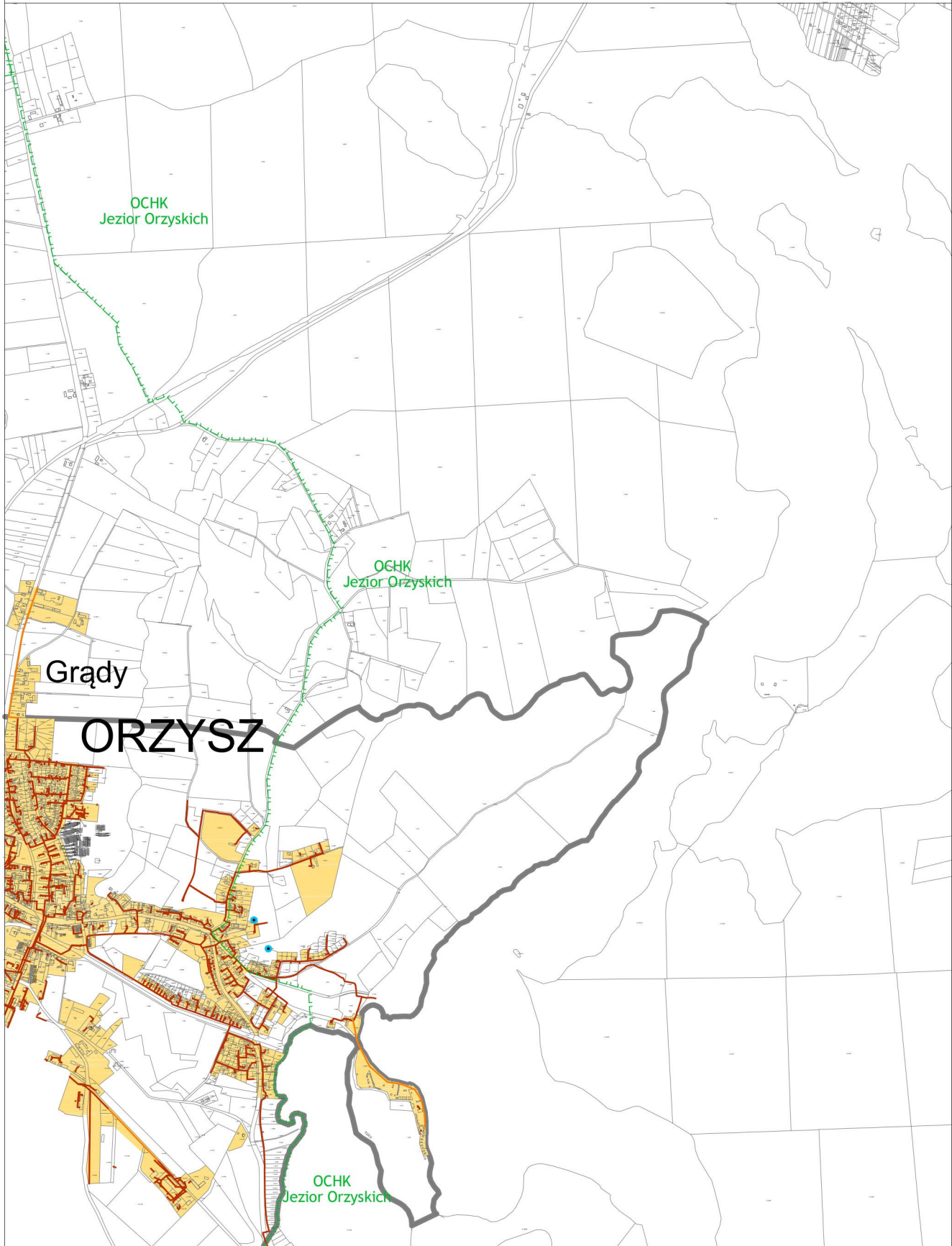
skala 1:25 000

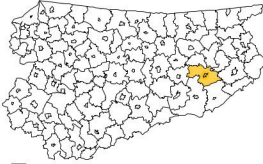


1		
2	3	4
5	6	7

ark. 4

■ lokalizacja gminy objętej opracowaniem





lokalizacja gminy objętej opracowaniem

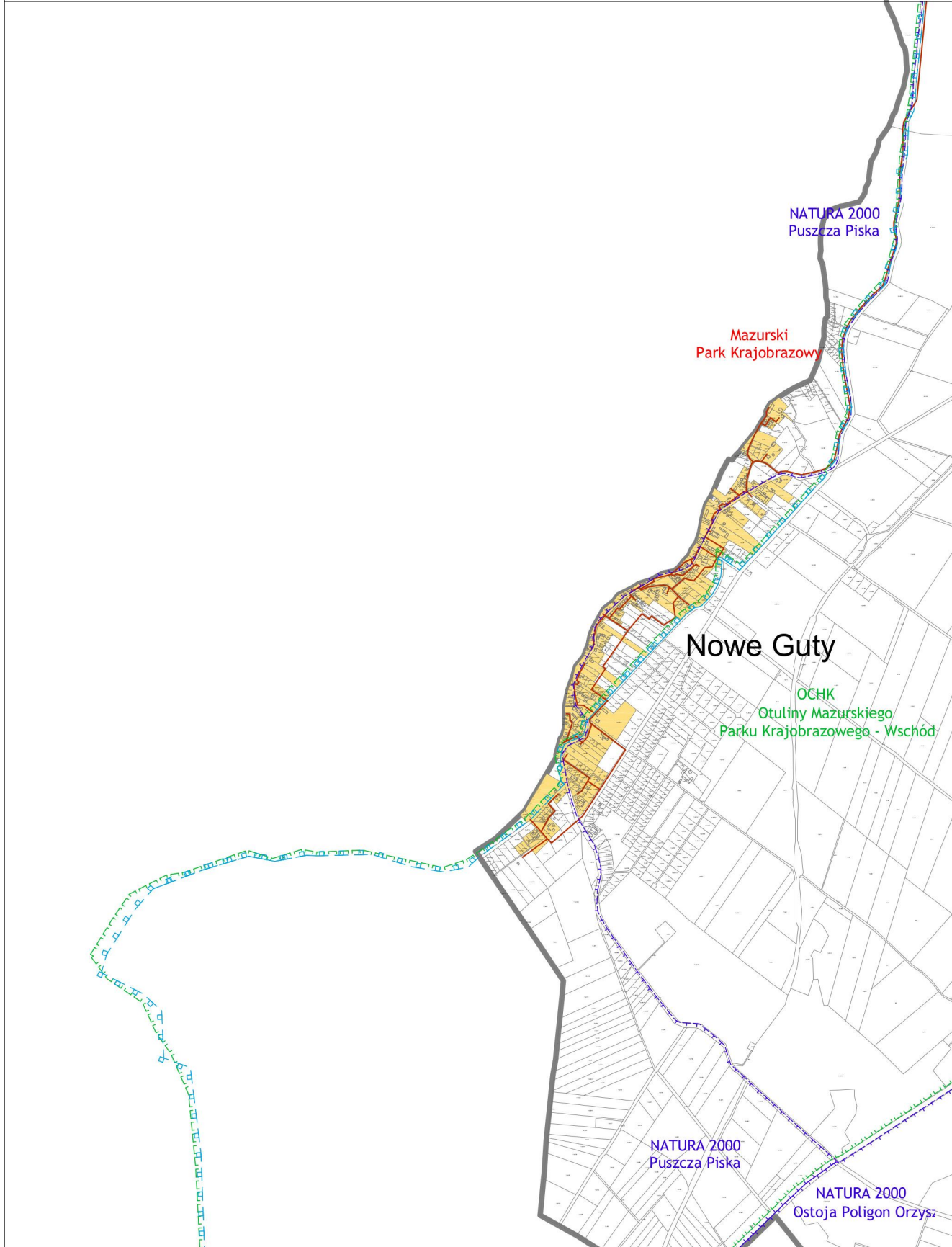
Aglomeracja Orzysz

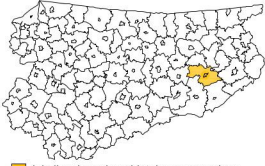
skala 1:25 000



1		
2	3	4
5	6	7

ark. 5





Aglomeracja Orzysz

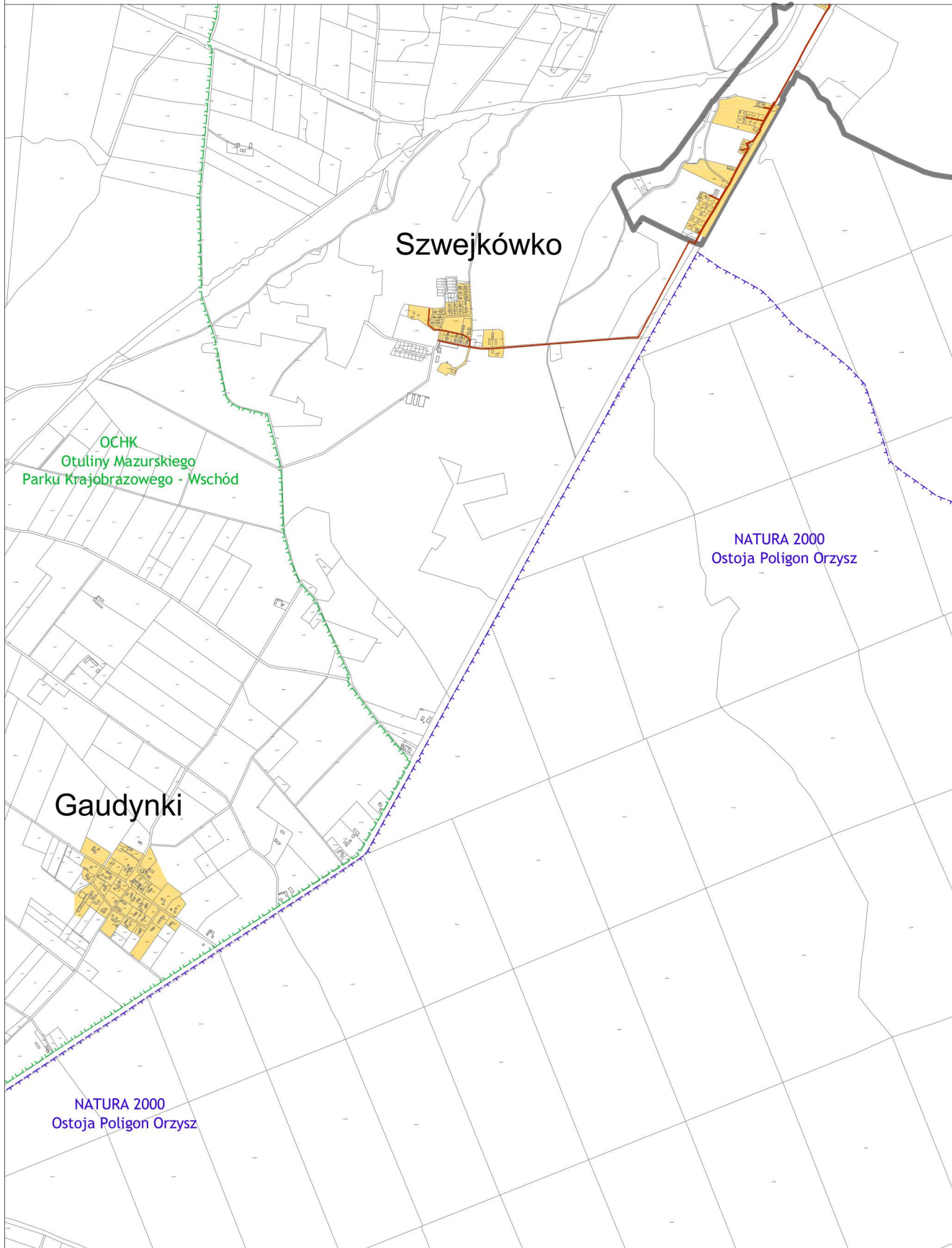
skala 1:25 000

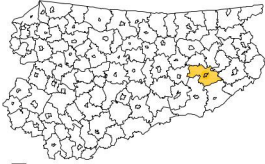
1cm = 250m
0 250 500 750 1000m

1		
2	3	4
5	6	7

ark. 6


lokalizacja gminy objętej opracowaniem





Aglomeracja Orzysz

skala 1:25 000



1		
2	3	4
5	6	7

ark. 7

■ lokalizacja gminy objętej opracowaniem

