

Uchwała Nr XIII/327/15
Sejmiku Województwa Warmińsko-Mazurskiego
z dnia 30 grudnia 2015 r.

w sprawie wyznaczenia aglomeracji Wydminy oraz likwidacji dotychczasowej aglomeracji Wydminy.

Na podstawie art. 18 pkt 20 ustawy z dnia 5 czerwca 1998 r. o samorządzie województwa (Dz. U. z 2015 r. poz. 1392), art. 43 ust. 2a i ust. 2b ustawy z dnia 18 lipca 2001 r. – Prawo wodne (Dz. U. z 2015 r. poz. 469 ze zmianami: Dz. U. z 2015 r. poz. 1590 i 1642) oraz art. 22 ust. 2 i 3 ustawy z dnia 5 stycznia 2011 r. o zmianie ustawy – Prawo wodne oraz niektórych innych ustaw (Dz. U. Nr 32, poz. 159 ze zmianami: Dz. U. z 2014 r. poz. 850), uchwała się, co następuje:

§ 1

Wyznacza się na terenie województwa warmińsko-mazurskiego aglomerację Wydminy o równoważnej liczbie mieszkańców 2 668, z oczyszczalnią ścieków w obrębie geodezyjnym Mazuchówka, obejmującą swym zasięgiem miejscowości z terenu gminy Wydminy: Wydminy, Mazuchówka, Gawliki Wielkie.

§ 2

Obszar i granice aglomeracji Wydminy oznaczone są na mapie w skali 1:25 000, stanowiącej załącznik do uchwały.

§ 3

Likwiduje się aglomerację Wydminy wyznaczoną Rozporządzeniem Nr 21 Wojewody Warmińsko-Mazurskiego z dnia 14 czerwca 2005 r. w sprawie wyznaczenia aglomeracji Wydminy (Dz. Urz. Woj. Warm.-Maz. Nr 75, poz. 1083, z późn. zm.).

§ 4

Wykonanie uchwały powierza się Zarządowi Województwa Warmińsko-Mazurskiego.

§ 5

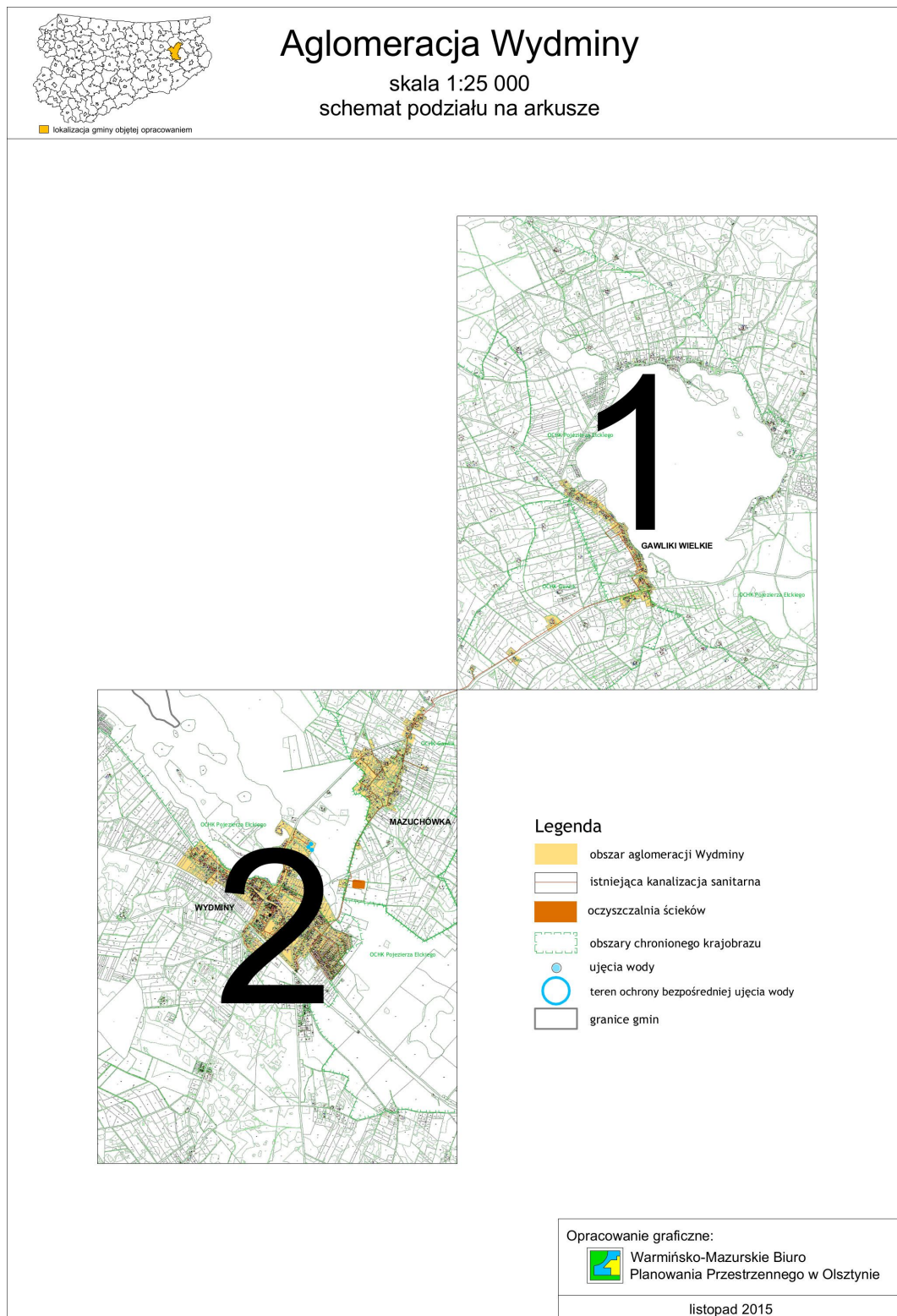
Uchwała wchodzi w życie po upływie 14 dni od daty ogłoszenia w Dzienniku Urzędowym Województwa Warmińsko-Mazurskiego.

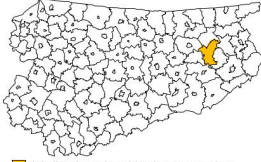
Przewodniczący Sejmiku Województwa
Warmińsko-Mazurskiego

Piotr Żuchowski

Załącznik do Uchwały Nr XIII/327/15
Sejmiku Województwa Warmińsko-Mazurskiego
z dnia 30 grudnia 2015 r.

Mapa aglomeracji Wydminy





Aglomeracja Wydminy

skala 1:25 000

0 1cm = 250m 250 500 750 1000m

1
2

Arkusz 1

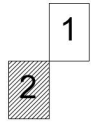
■ lokalizacja gminy objętej opracowaniem





Aglomeracja Wydminy

skala 1:25 000



Arkusz 2

lokalizacja gminy objętej opracowaniem

