

**Uchwała Nr XXXIV/682/14**  
**Sejmiku Województwa Warmińsko-Mazurskiego**

**z dnia 25 lutego 2014 r.**

**zmieniająca uchwałę nr XV/285/12 Sejmiku Województwa Warmińsko-Mazurskiego z dnia 27 marca 2012 r. w sprawie wyznaczenia aglomeracji Nowe Miasto Lubawskie oraz likwidacji dotychczasowych aglomeracji: Nowe Miasto Lubawskie oraz Gmina Nowe Miasto Lubawskie.**

Na podstawie art. 18 pkt 20 ustawy z dnia 5 czerwca 1998 r. o samorządzie województwa (Dz. U. z 2013 r. poz. 596 ze zmianami: Dz. U. z 2013 r. poz. 645) oraz art. 43 ust. 2a ustawy z dnia 18 lipca 2001 r. Prawo wodne (Dz. U. z 2012 r. poz. 145 ze zmianami: Dz. U. z 2012 r. poz. 951 i 1513, z 2013 r. poz. 21 i 165) uchwała się, co następuje:

**§ 1**

W uchwale nr XV/285/12 Sejmiku Województwa Warmińsko-Mazurskiego z dnia 27 marca 2012 r. w sprawie wyznaczenia aglomeracji Nowe Miasto Lubawskie oraz likwidacji dotychczasowych aglomeracji: Nowe Miasto Lubawskie oraz Gmina Nowe Miasto Lubawskie (Dz. Urz. Woj. Warm.-Maz. z 2012 r. poz. 1395) wprowadza się następujące zmiany:

1) § 1 otrzymuje brzmienie:

„Wyznacza się na terenie województwa warmińsko-mazurskiego aglomerację Nowe Miasto Lubawskie o równoważnej liczbie mieszkańców 13 416, z oczyszczalnią ścieków w Nowym Mieście Lubawskim, obejmującą miasto Nowe Miasto Lubawskie oraz następujące miejscowości z terenu gminy Nowe Miasto Lubawskie: Mszanowo, Bratian i Pacółtowo.”

2) załącznik do uchwały otrzymuje brzmienie określone w załączniku do niniejszej uchwały.

**§ 2**

Wykonanie uchwały powierza się Zarządowi Województwa Warmińsko-Mazurskiego.

**§ 3**

Uchwała wchodzi w życie po upływie 14 dni od daty ogłoszenia w Dzienniku Urzędowym Województwa Warmińsko-Mazurskiego.

Przewodniczący Sejmiku Województwa  
Warmińsko-Mazurskiego

**Julian Osiecki**

Załącznik do uchwały Nr XXXIV/682/14  
Sejmiku Województwa Warmińsko-Mazurskiego  
z dnia 25 lutego 2014 r.

**Mapa aglomeracji Nowe Miasto Lubawskie**



# Aglomeracja Nowe Miasto Lubawskie









skala 1:10000

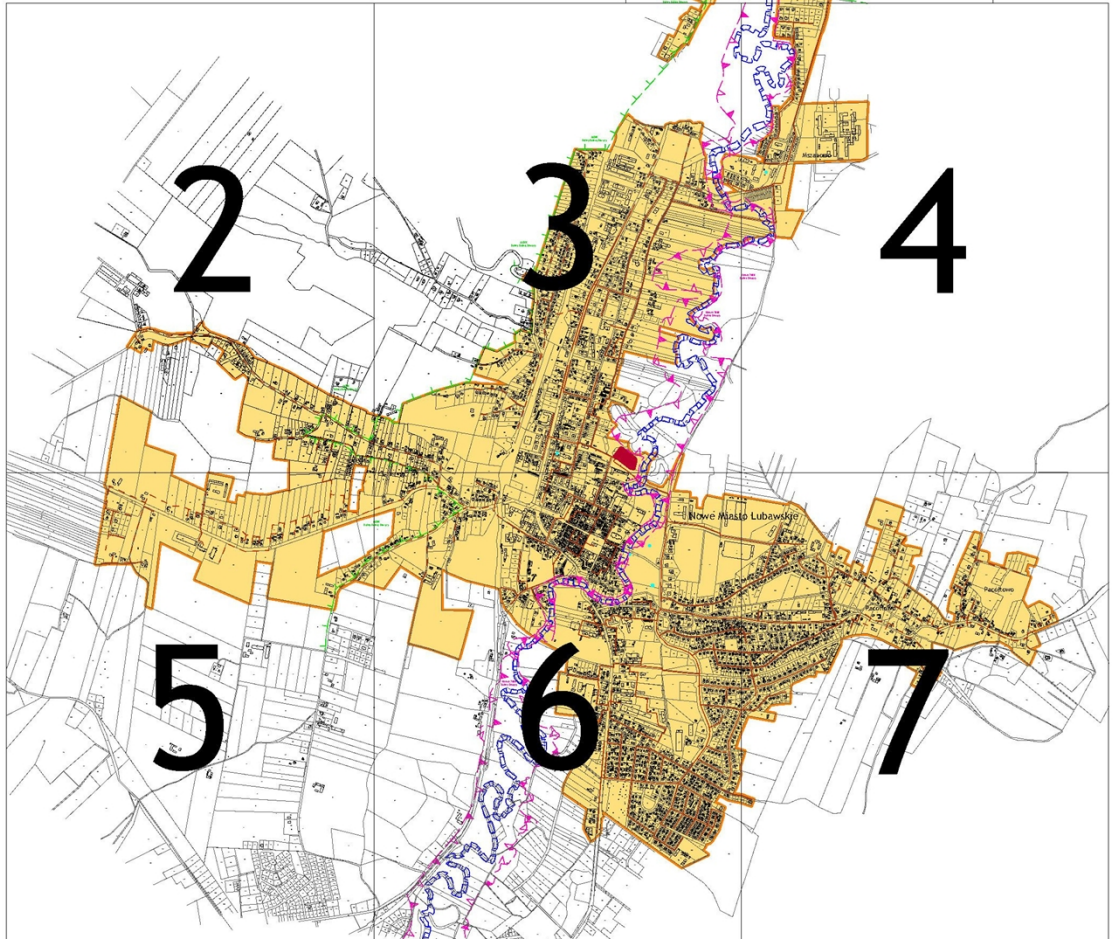
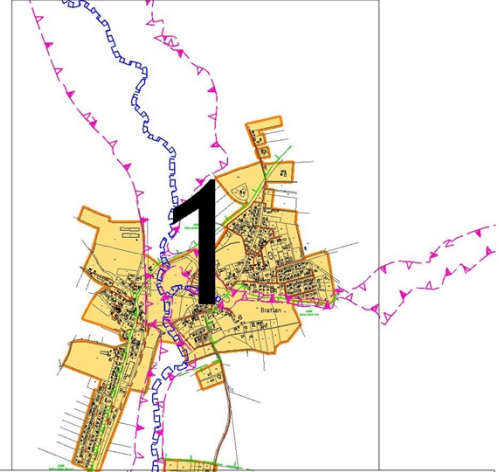


lokalizacja gminy objętej opracowaniem w woj. warmińsko-mazurskim


## Schemat podziału na arkusze

### Legenda

-  granice aglomeracji
-  istniejąca sieć kanalizacji sanitarnej
-  projektowana sieć kanalizacji sanitarnej
-  oczyszczalnia ścieków
-  ujęcie wody wraz ze strefą ochrony bezpośredniej
-  Obszar Chronionego Krajobrazu
-  Natura 2000 - Dolina Drwęcy
-  Rezerwat Rzeki Drwęca



Opracowanie graficzne:

 Warmińsko-Mazurskie Biuro  
Planowania Przestrzennego w Olsztynie

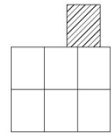
grudzień 2013 r.



# Aglomeracja Nowe Miasto Lubawskie

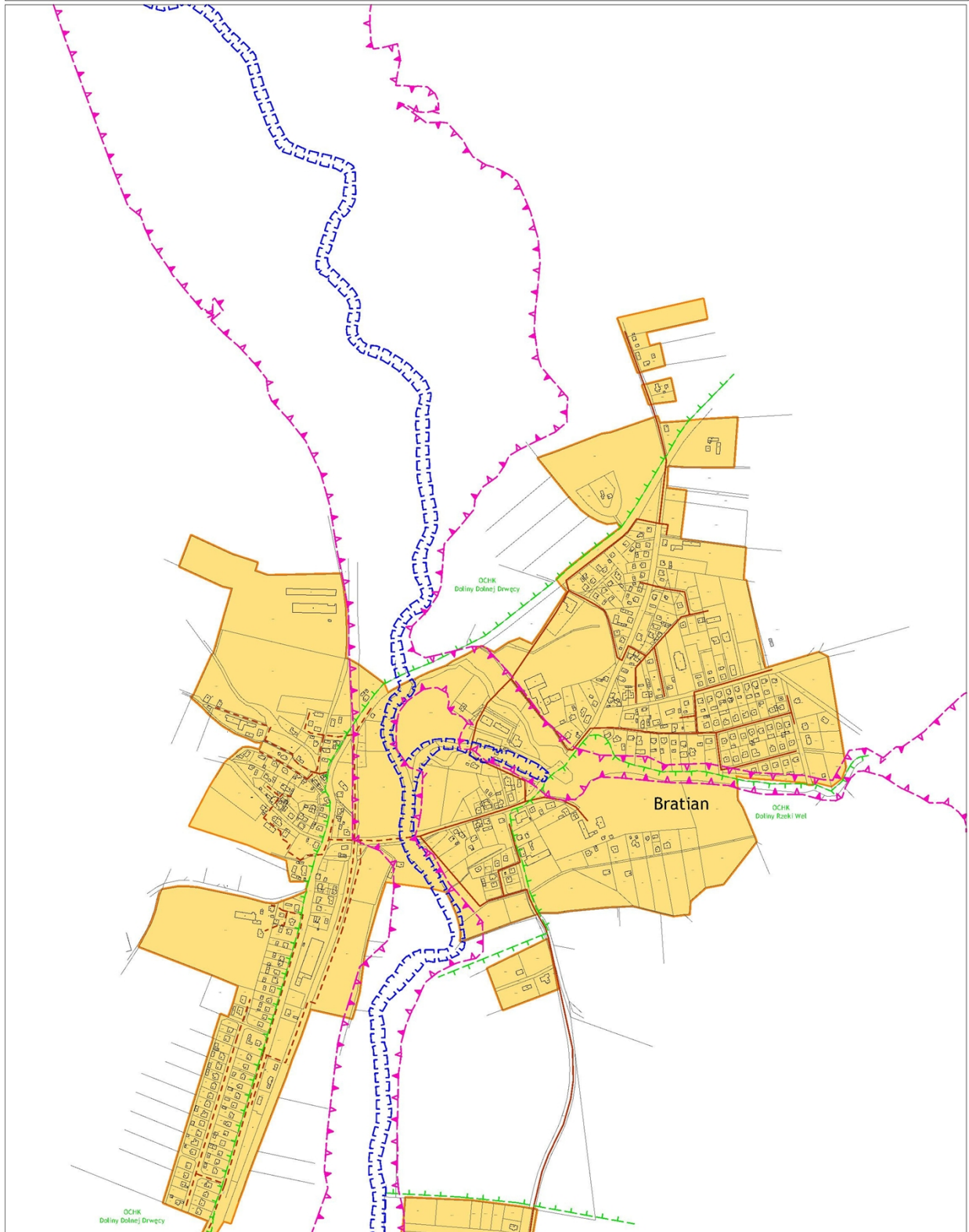
skala 1:10000

1cm = 100m  
0 100 200 300 400m

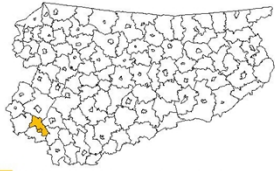


arkusz 1

■ lokalizacja gminy objętej opracowaniem w woj. warmińsko-mazurskim

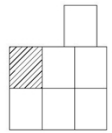
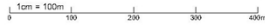






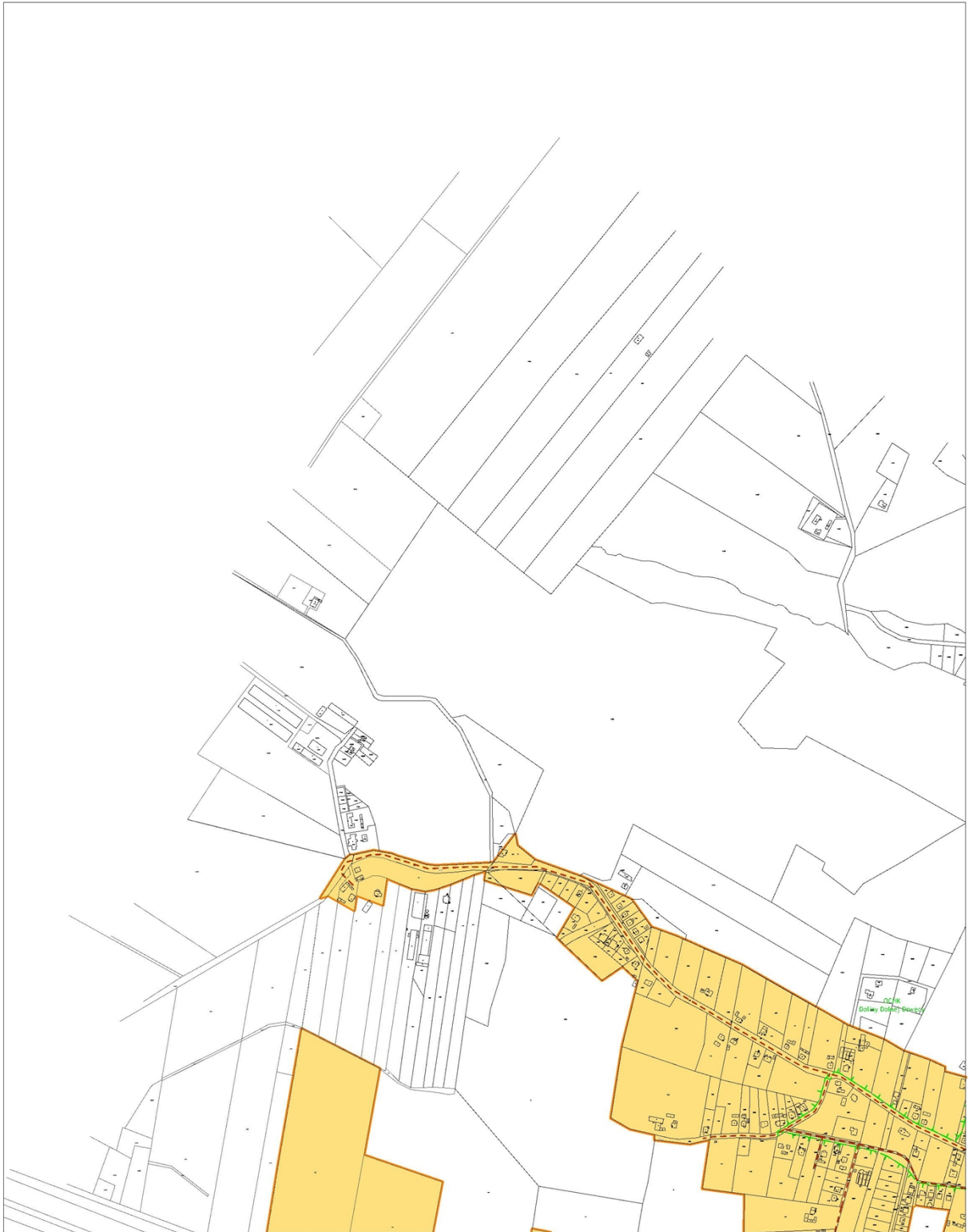
# Aglomeracja Nowe Miasto Lubawskie

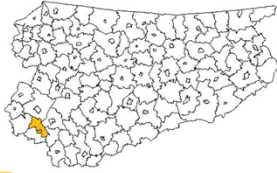
skala 1:10000



arkusz 2

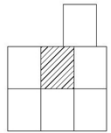

■ lokalizacja gminy objętej opracowaniem w woj. warmińsko-mazurskim





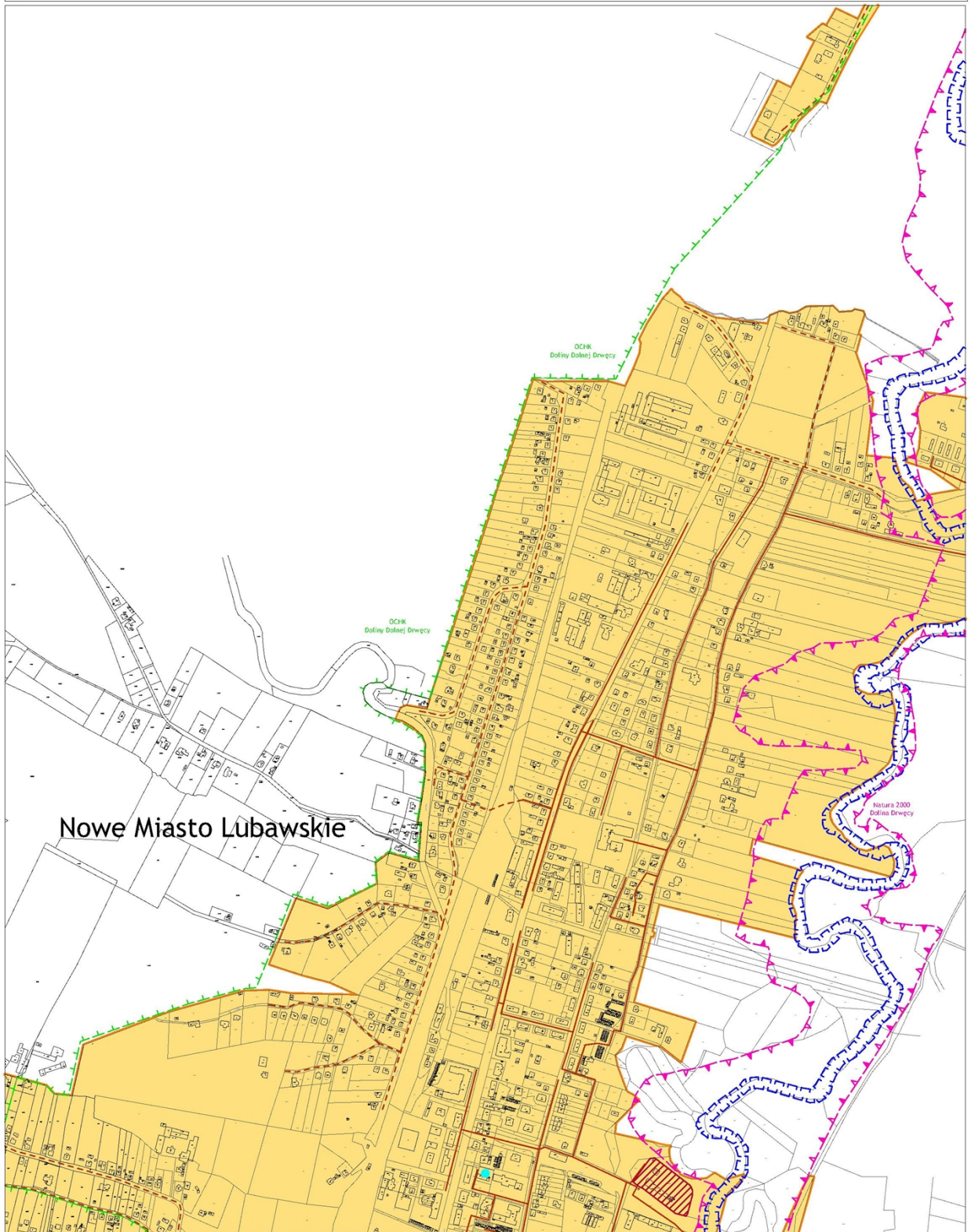
# Aglomeracja Nowe Miasto Lubawskie

skala 1:10000



arkusz 3

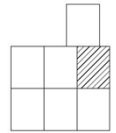
■ lokalizacja gminy objętej opracowaniem w woj. warmińsko-mazurskim



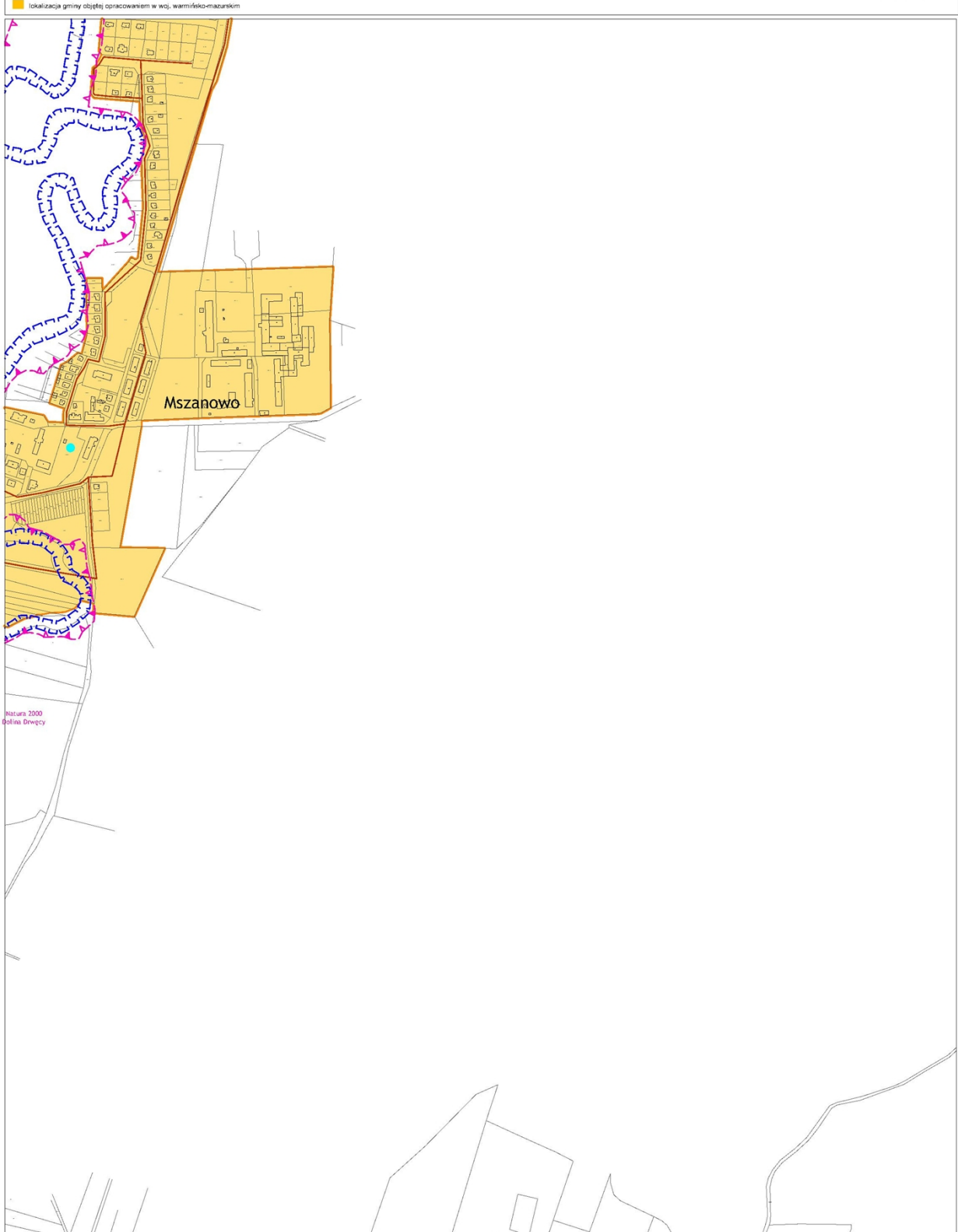


# Aglomeracja Nowe Miasto Lubawskie

skala 1:10000



arkusz 4



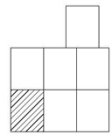




# Aglomeracja Nowe Miasto Lubawskie

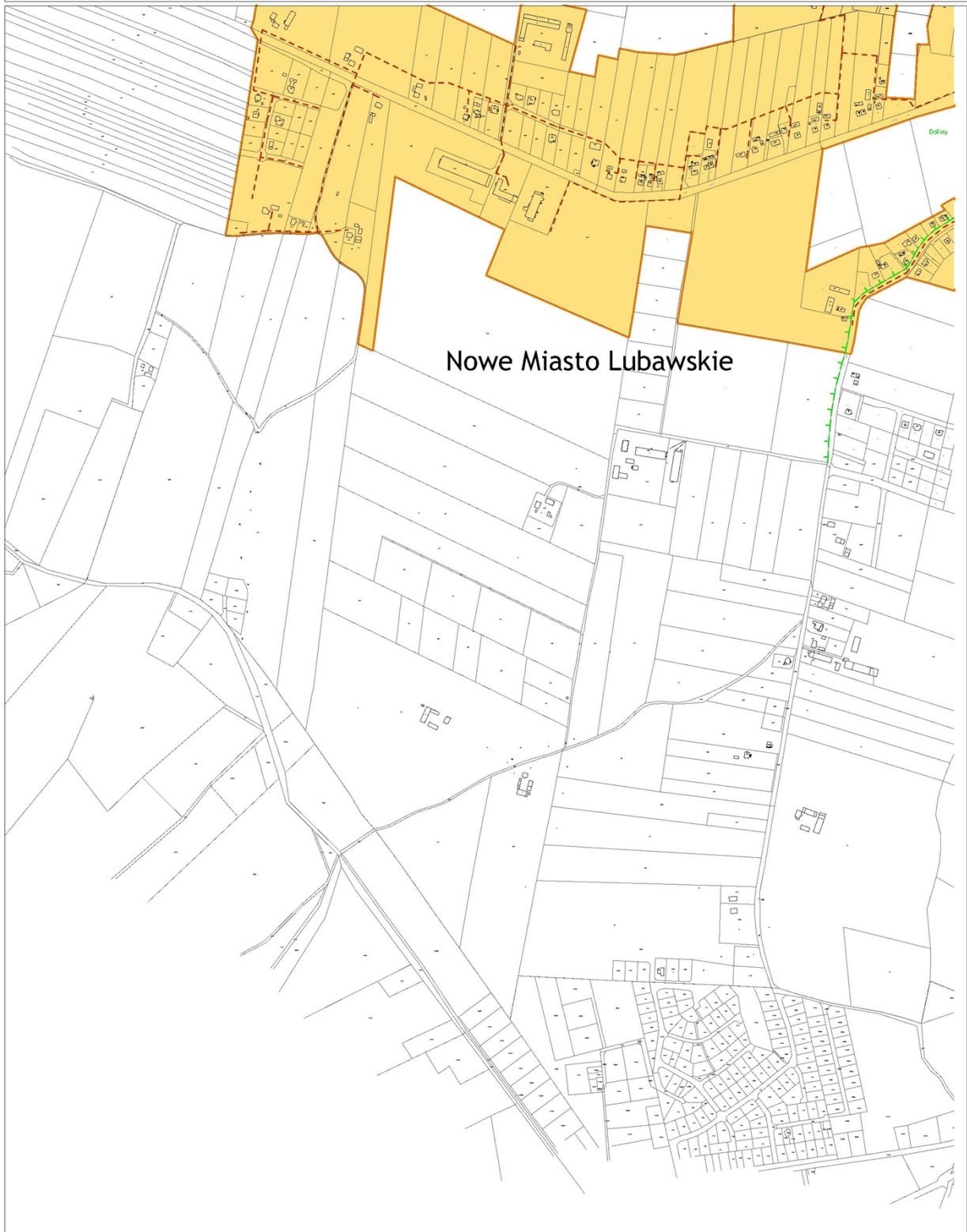
skala 1:10000

1cm = 100m  
0 100 200 300 400m



arkusz 5

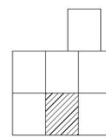
■ lokalizacja gminy objętej opracowaniem w woj. warmińsko-mazurskim





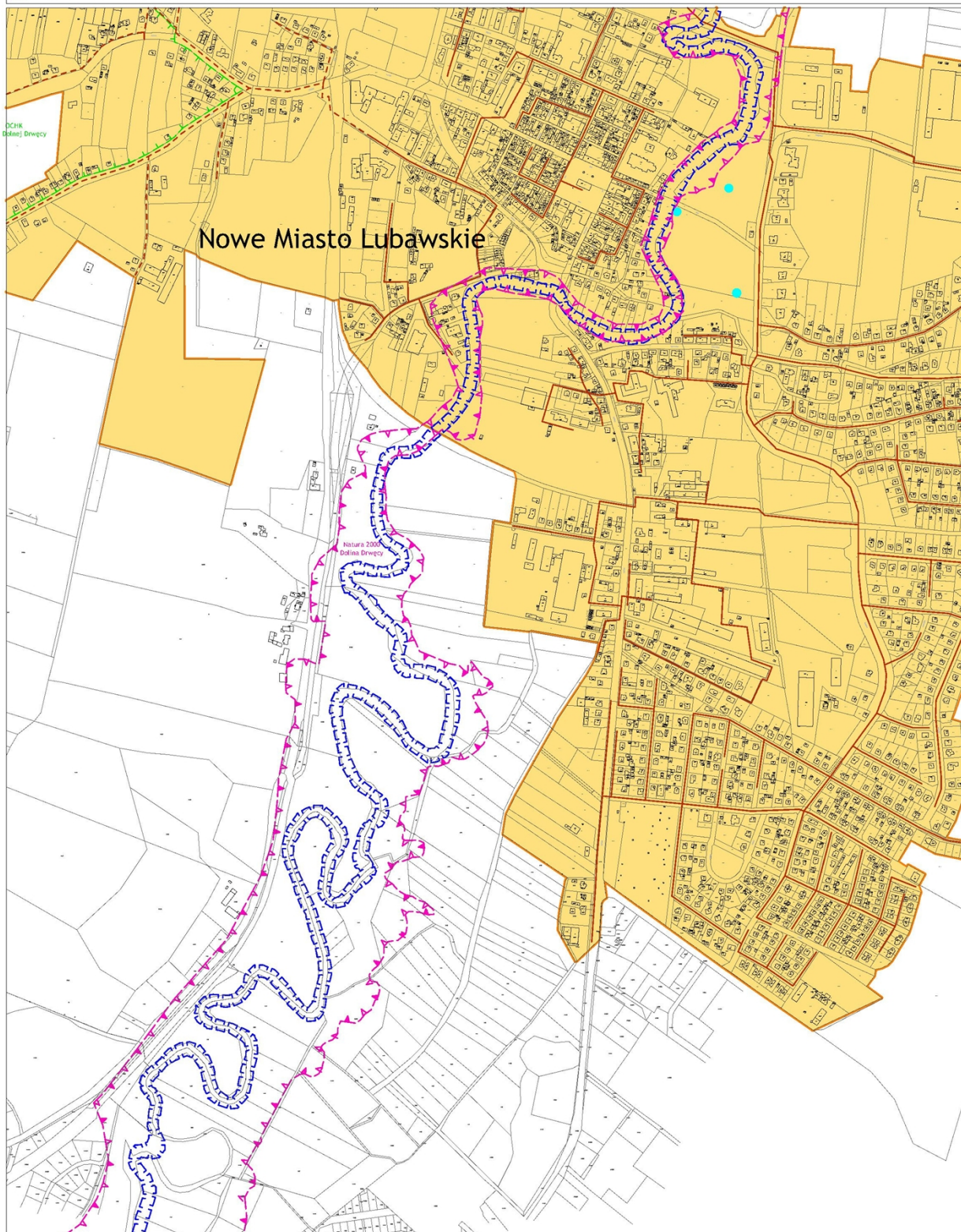
# Aglomeracja Nowe Miasto Lubawskie

skala 1:10000

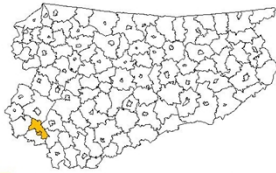


arkusz 6

■ lokalizacja gminy objętej opracowaniem w woj. warmińsko-mazurskim







# Aglomeracja Nowe Miasto Lubawskie

skala 1:10000



arkusz 7

■ lokalizacja gminy objętej opracowaniem w woj. warmińsko-mazurskim

## Nowe Miasto Lubawskie

