

Uchwała Nr XXIX/576/13
Sejmiku Województwa Warmińsko-Mazurskiego
z dnia 27 sierpnia 2013 r.

w sprawie wyznaczenia aglomeracji Młynary oraz likwidacji dotychczasowej aglomeracji Młynary.

Na podstawie art. 18 pkt 20 ustawy z dnia 5 czerwca 1998 r. o samorządzie województwa (Dz. U. z 2013 r. poz. 596), art. 43 ust. 2a ustawy z dnia 18 lipca 2001 r. Prawo wodne (Dz. U. z 2012 r. poz. 145 ze zmianami: Dz. U. z 2012 r. poz. 951 i 1513, z 2013 r. poz. 21 i 165) oraz art. 22 ust. 2 i 3 ustawy z dnia 5 stycznia 2011 r. o zmianie ustawy – Prawo wodne oraz niektórych innych ustaw (Dz. U. z 2011 r. Nr 32, poz. 159), uchwała się, co następuje:

§ 1

Wyznacza się na terenie województwa warmińsko-mazurskiego aglomerację Młynary o równoważnej liczbie mieszkańców 6 029, z oczyszczalnią ścieków w miejscowości Młynary, obejmującą swym zasięgiem następujące miejscowości z terenu gminy Młynary: część miasta Młynary, część miejscowości Gardyny-Leśniczówka oraz część miejscowości Młynarska Wola.

§ 2

Obszar i granice aglomeracji Młynary oznaczone są na mapie w skali 1:10 000, stanowiącej załącznik do uchwały.

§ 3

Likwiduje się aglomerację Młynary wyznaczoną Rozporządzeniem Nr 33 Wojewody Warmińsko-Mazurskiego z dnia 19 września 2005 r. w sprawie wyznaczenia aglomeracji Młynary (Dz. Urz. Woj. Warm.-Maz. Nr 132, poz. 1593).

§ 4

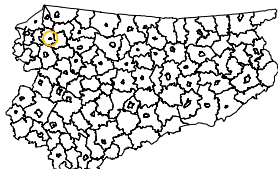
Wykonanie uchwały powierza się Zarządowi Województwa Warmińsko-Mazurskiego.

§ 5

Uchwała wchodzi w życie po upływie 14 dni od daty ogłoszenia w Dzienniku Urzędowym Województwa Warmińsko-Mazurskiego.

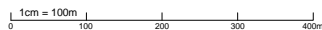
Przewodniczący Sejmiku Województwa
Warmińsko-Mazurskiego

Julian Osiecki



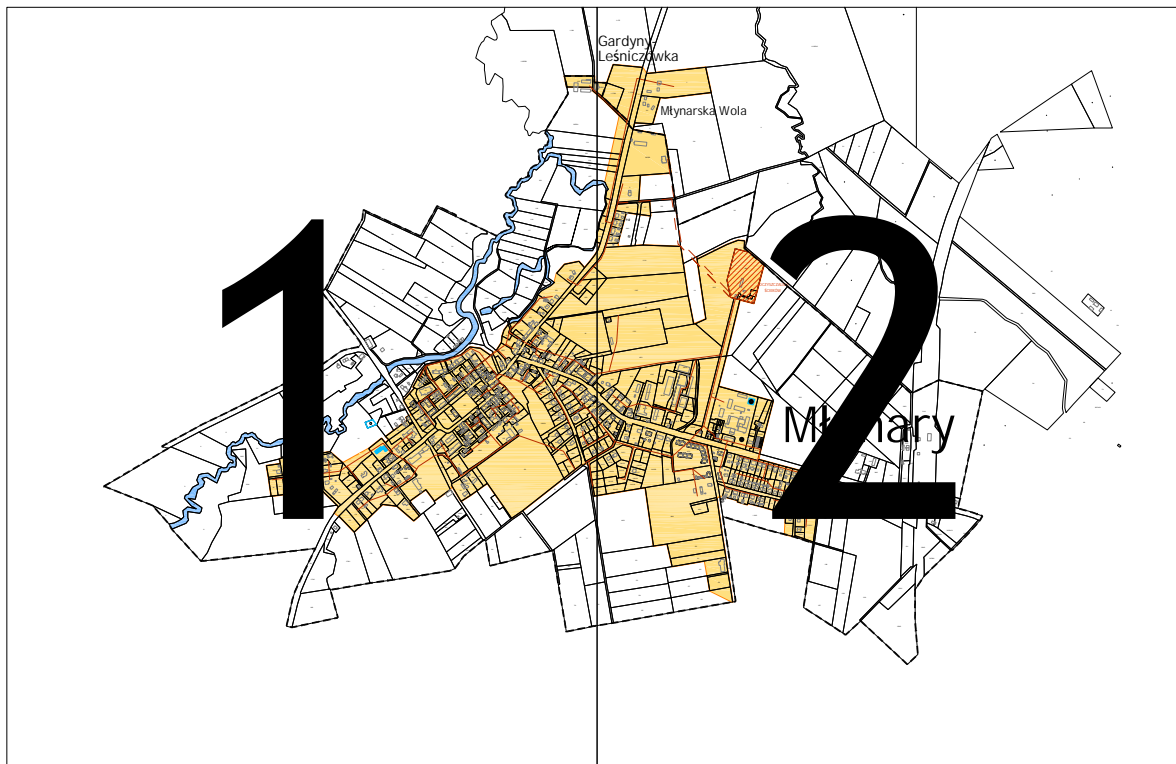
Aglomeracja Młynary

skala 1:10 000











lokalizacja aglomeracji w Województwie Warmińsko-Mazurskim

Schemat podziału na arkusze



LEGENDA

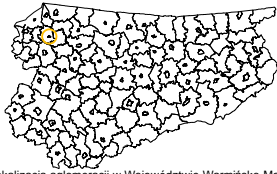
-  obszar aglomeracji Młynary
-  sieć kanalizacji sanitarnej grawitacyjnej
-  sieć kanalizacji sanitarnej tłocznej
-  oczyszczalnia ścieków
-  ujęcie wody
-  wody powierzchniowe
-  granica miasta Młynary
-  granica obrębu geodezyjnego

Opracowanie graficzne:



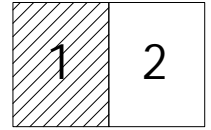
Warmińsko-Mazurskie Biuro
Planowania Przestrzennego w Olsztynie

marzec 2013 r.



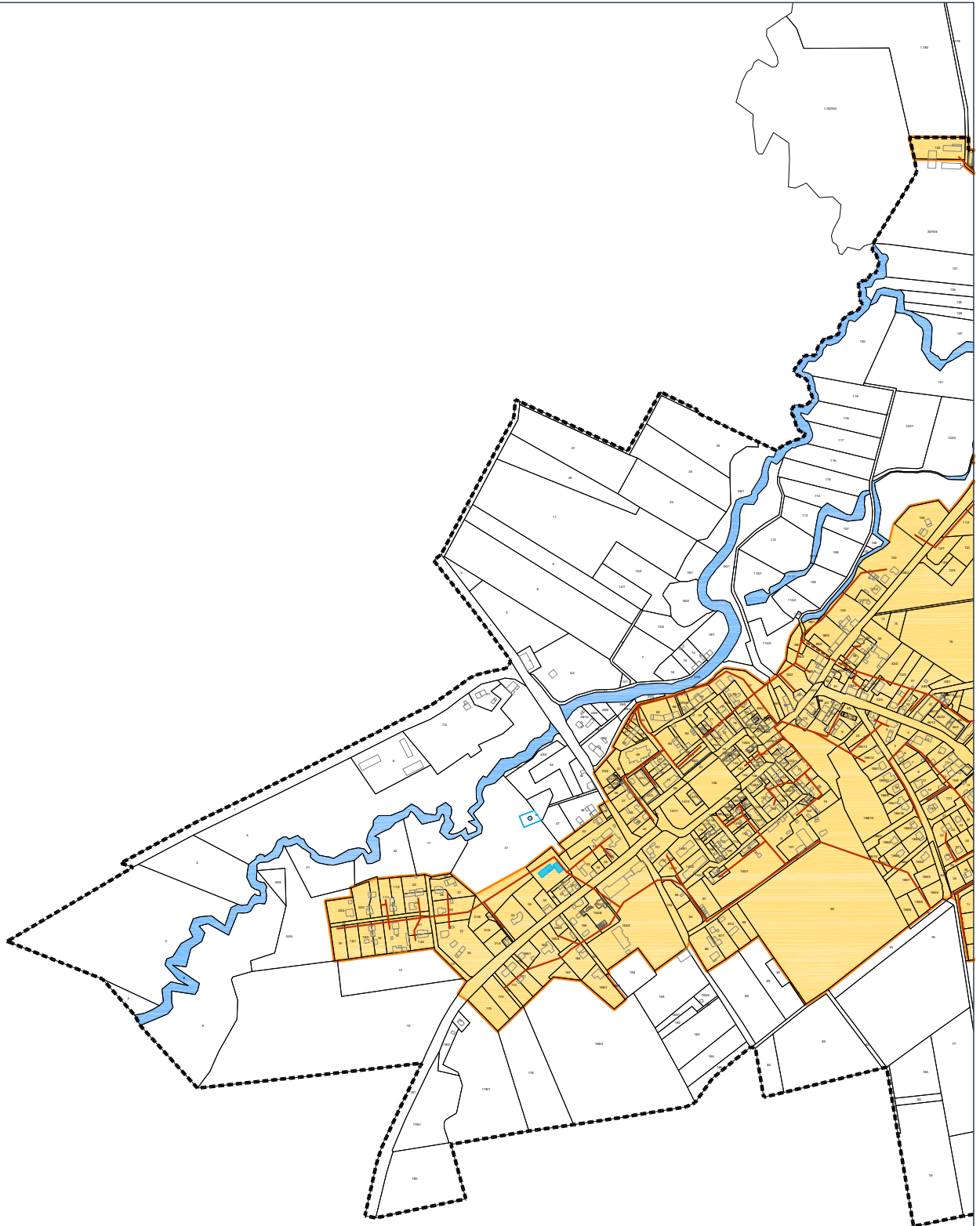
Aglomeracja Młynary

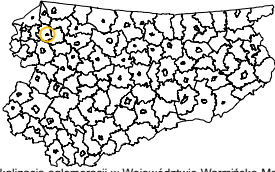
skala 1:10 000



Arkusz 1

📍 lokalizacja aglomeracji w Województwie Warmińsko-Mazurskim





Aglomeracja Młynary

skala 1:10 000



1

2

Arkusz 2

📍 lokalizacja aglomeracji w Województwie Warmińsko-Mazurskim

