

**Uchwała Nr XXVI/515/13**  
**Sejmiku Województwa Warmińsko-Mazurskiego**  
**z dnia 23 kwietnia 2013 r.**

**w sprawie wyznaczenia aglomeracji Olecko oraz likwidacji dotychczasowej aglomeracji Olecko.**

Na podstawie art. 18 pkt 20 ustawy z dnia 5 czerwca 1998 r. o samorządzie województwa (Dz. U. z 2001 r. Nr 142, poz. 1590 ze zmianami: Dz. U. z 2002 r. Nr 23, poz. 220, Nr 62, poz. 558, Nr 214, poz. 1806, Nr 153, poz. 1271, z 2003 r. Nr 162, poz. 1568, z 2004 r. Nr 102, poz. 1055, Nr 116, poz. 1206, z 2006 r. Nr 126, poz. 875, Nr 227, poz. 1658, z 2007 r. Nr 173, poz. 1218, z 2008 r. Nr 180, poz. 1111, Nr 216, poz. 1370, Nr 223, poz. 1458, z 2009 r. Nr 157, poz. 1241, z 2010 r. Nr 28, poz. 142 i 146, Nr 40, poz. 230, Nr 106, poz. 675, z 2011 r. Nr 21, poz. 113, Nr 149, poz. 887, Nr 217, poz. 1281), art. 43 ust. 2a ustawy z dnia 18 lipca 2001 r. Prawo wodne (Dz. U. z 2012 r. poz. 145 ze zmianami: Dz. U. z 2012 r. poz. 951 i 1513, z 2013 r. poz. 21 i 165) oraz art. 22 ust. 2 i 3 ustawy z dnia 5 stycznia 2011 r. o zmianie ustawy – Prawo wodne oraz niektórych innych ustaw (Dz. U. z 2011 r. Nr 32, poz. 159), uchwała się, co następuje:

**§ 1**

Wyznacza się na terenie województwa warmińsko-mazurskiego aglomerację Olecko o równoważnej liczbie mieszkańców 25 453, z oczyszczalnią ścieków w miejscowości Olecko, obejmującą swym zasięgiem miasto Olecko oraz następujące miejscowości z terenu gminy Olecko: Gordejki, Gordejki Małe, Imionki, Moźne, Jaśki, Duły, Sedranki, Dworek Mazurski, Kolonia Olecko, Zielonówek.

**§ 2**

Obszar i granice aglomeracji Olecko oznaczone są na mapie w skali 1:10 000, stanowiącej załącznik do uchwały.

**§ 3**

Likwiduje się aglomerację Olecko wyznaczoną Rozporządzeniem Nr 50 Wojewody Warmińsko-Mazurskiego z dnia 27 października 2005 r. w sprawie wyznaczenia aglomeracji Olecko (Dz. Urz. Woj. Warm.-Maz. Nr 163, poz. 1854).

**§ 4**

Wykonanie uchwały powierza się Zarządowi Województwa Warmińsko-Mazurskiego.

**§ 5**


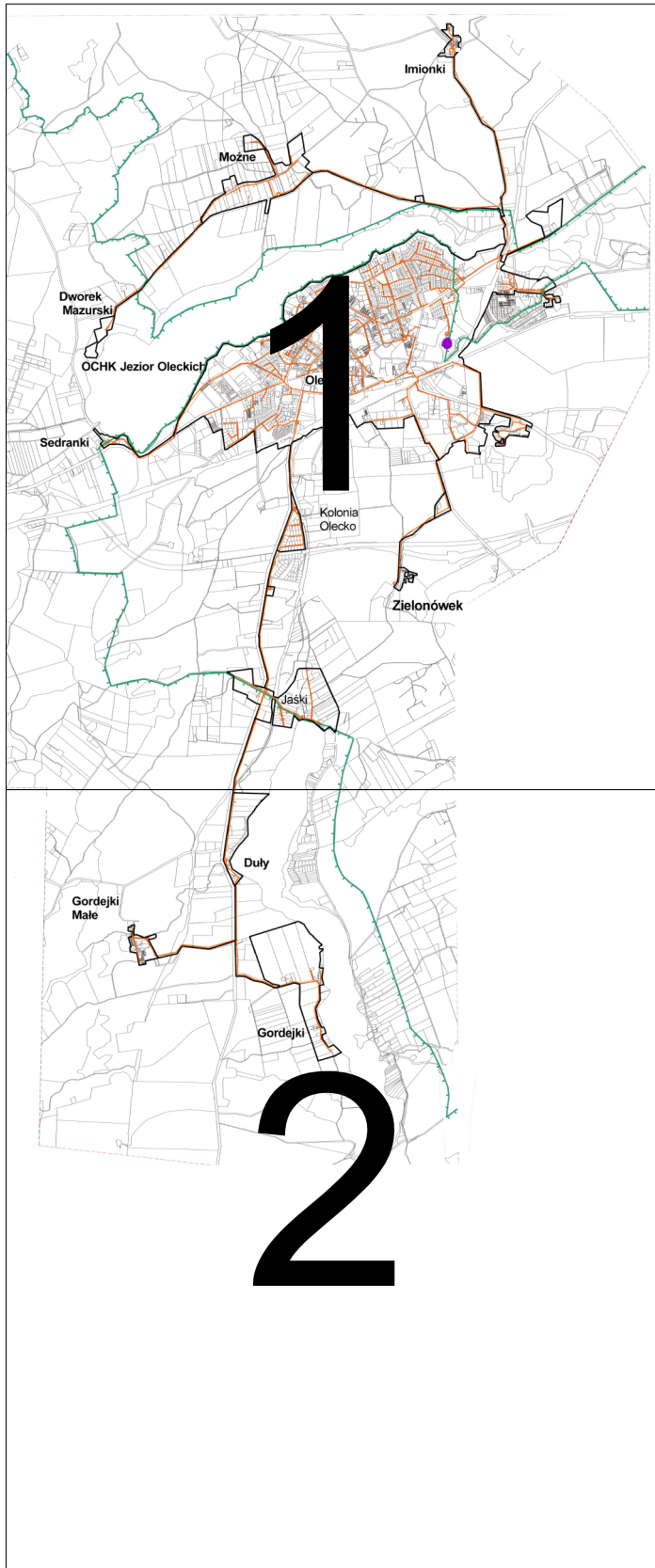
Uchwała wchodzi w życie po upływie 14 dni od daty ogłoszenia w Dzienniku Urzędowym Województwa Warmińsko-Mazurskiego.

Przewodniczący Sejmiku Województwa  
Warmińsko-Mazurskiego

**Julian Osiecki**

# Aglomeracja Olecko

## Schemat podziału na arkusze



### Legenda

- granica obszaru objętego aglomeracją
- sieć kanalizacji
- OCHK Jezior Oleckich
- oczyszczalnia ścieków

Przygotowanie do publikacji:

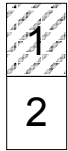


Warmińsko-Mazurskie  
Biuro Planowania Przestrzennego  
w Olsztynie

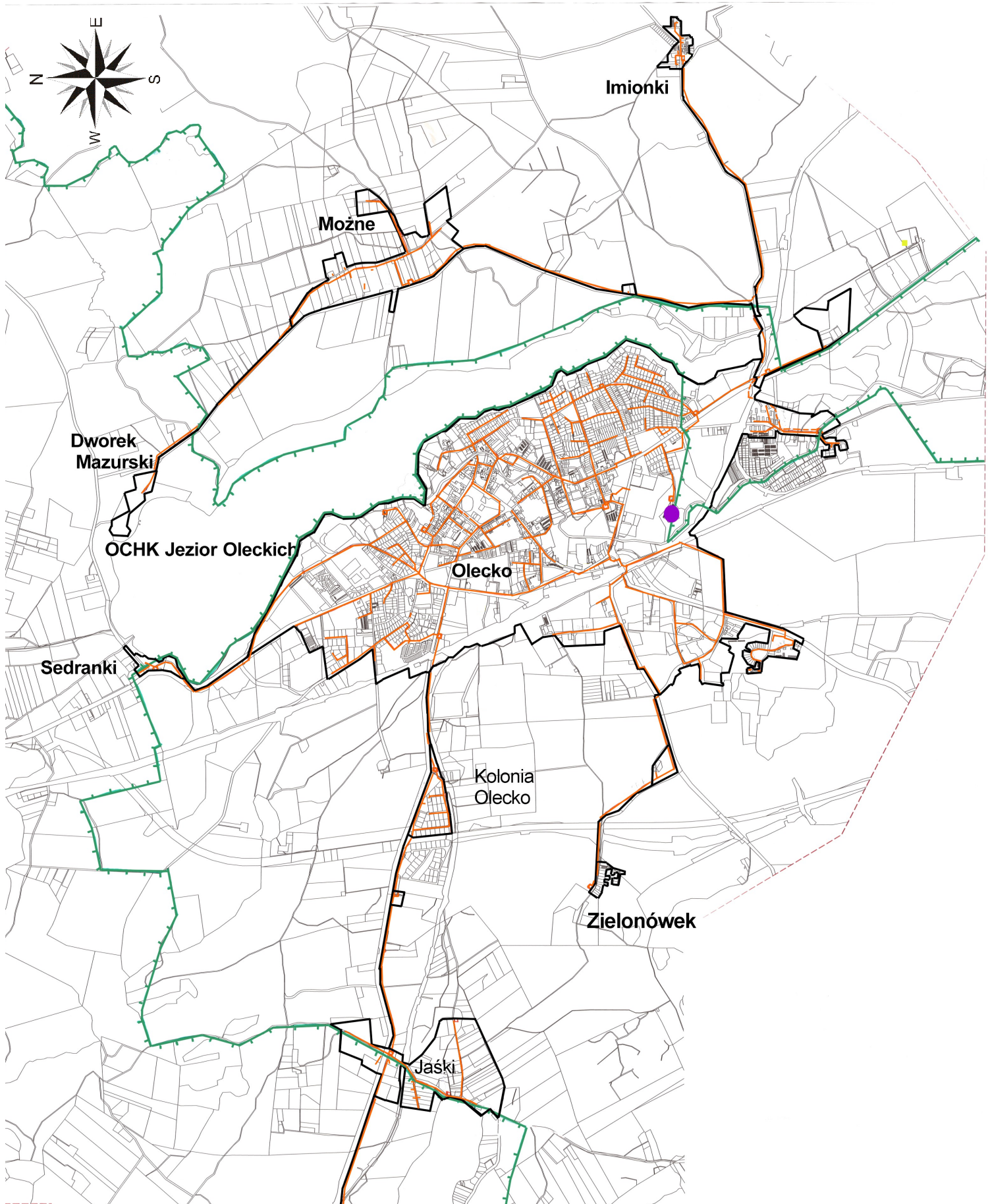
Maj 2012 r.

# Aglomeracja Olecko

skala 1:10 000



Arkusz 1



# Aglomeracja Olecko

skala 1:10 000

1cm = 100m  
0 100 200 300 400m

1  
2

Arkusz 2

