

Uchwała Nr XXVI/516/13
Sejmiku Województwa Warmińsko-Mazurskiego
z dnia 23 kwietnia 2013 r.

w sprawie wyznaczenia aglomeracji Rybno oraz likwidacji dotychczasowej aglomeracji Rybno.

Na podstawie art. 18 pkt 20 ustawy z dnia 5 czerwca 1998 r. o samorządzie województwa (Dz. U. z 2001 r. Nr 142, poz. 1590 ze zmianami: Dz. U. z 2002 r. Nr 23, poz. 220, Nr 62, poz. 558, Nr 214, poz. 1806, Nr 153, poz. 1271, z 2003 r. Nr 162, poz. 1568, z 2004 r. Nr 102, poz. 1055, Nr 116, poz. 1206, z 2006 r. Nr 126, poz. 875, Nr 227, poz. 1658, z 2007 r. Nr 173, poz. 1218, z 2008 r. Nr 180, poz. 1111, Nr 216, poz. 1370, Nr 223, poz. 1458, z 2009 r. Nr 157, poz. 1241, z 2010 r. Nr 28, poz. 142 i 146, Nr 40, poz. 230, Nr 106, poz. 675, z 2011 r. Nr 21, poz. 113, Nr 149, poz. 887, Nr 217, poz. 1281), art. 43 ust. 2a ustawy z dnia 18 lipca 2001 r. Prawo wodne (Dz. U. z 2012 r. poz. 145 ze zmianami: Dz. U. z 2012 r. poz. 951 i 1513, z 2013 r. poz. 21 i 165) oraz art. 22 ust. 2 i 3 ustawy z dnia 5 stycznia 2011 r. o zmianie ustawy – Prawo wodne oraz niektórych innych ustaw (Dz. U. z 2011 r. Nr 32, poz. 159), uchwała się, co następuje:

§ 1

Wyznacza się na terenie województwa warmińsko-mazurskiego aglomerację Rybno o równoważnej liczbie mieszkańców 5 315, z oczyszczalnią ścieków w miejscowości Rybno, obejmującą swym zasięgiem następujące miejscowości z terenu gminy Rybno: część miejscowości Rybno, Szczupliny oraz część miejscowości Tuczki.

§ 2

Obszar i granice aglomeracji Rybno oznaczone są na mapie w skali 1:10 000, stanowiącej załącznik do uchwały.

§ 3

Likwiduje się aglomerację Rybno wyznaczoną Rozporządzeniem Nr 20 Wojewody Warmińsko-Mazurskiego z dnia 17 marca 2006 r. w sprawie wyznaczenia aglomeracji Rybno (Dz. Urz. Woj. Warm.-Maz. Nr 42, poz. 870).

§ 4

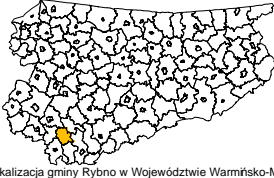
Wykonanie uchwały powierza się Zarządowi Województwa Warmińsko-Mazurskiego.

§ 5

Uchwała wchodzi w życie po upływie 14 dni od daty ogłoszenia w Dzienniku Urzędowym Województwa Warmińsko-Mazurskiego.

Przewodniczący Sejmiku Województwa
Warmińsko-Mazurskiego

Julian Osiecki



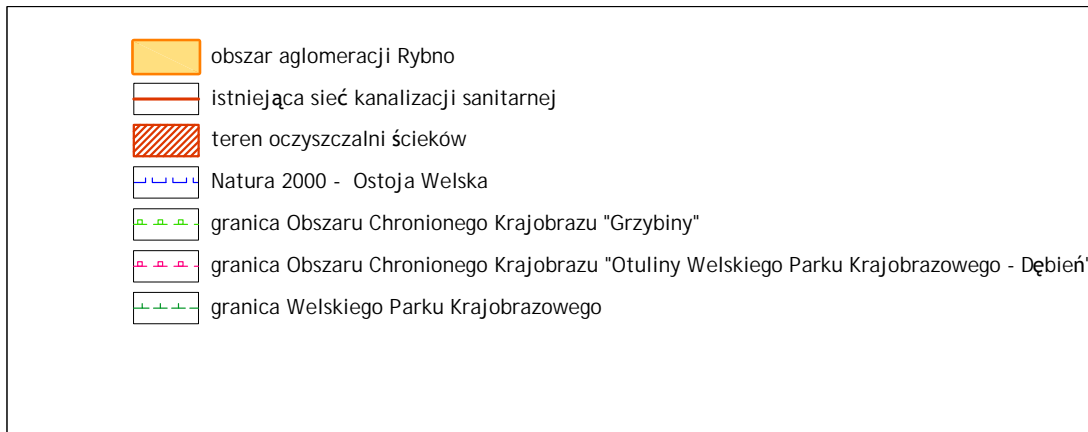
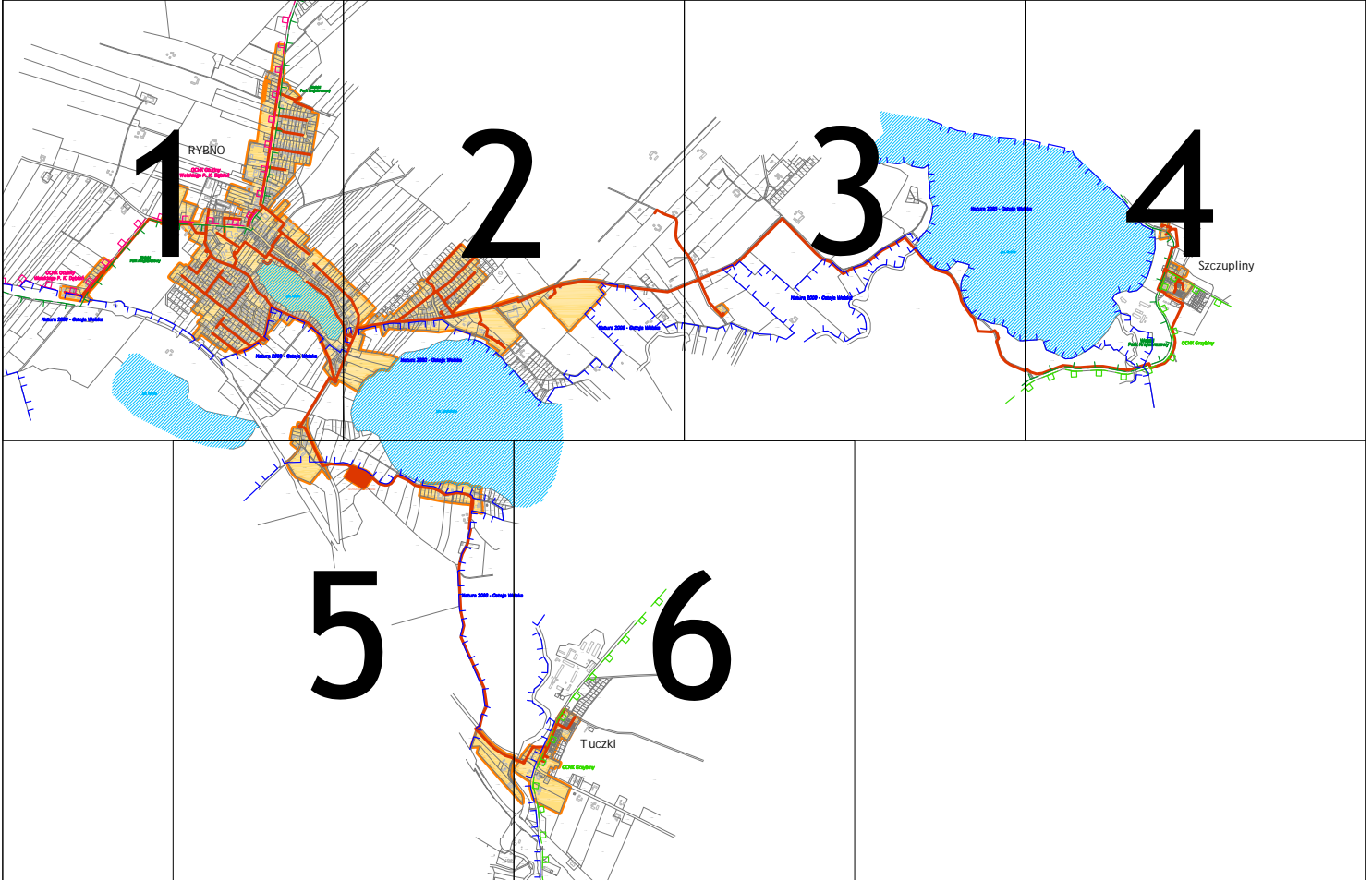
Aglomeracja Rybno

skala 1:10 000

1 cm = 100m

■ lokalizacja gminy Rybno w Województwie Warmińsko-Mazurskim

Schemat podziału na arkusze



Opracowanie graficzne:



Warmińsko-Mazurskie Biuro
Planowania Przestrzennego w Olsztynie

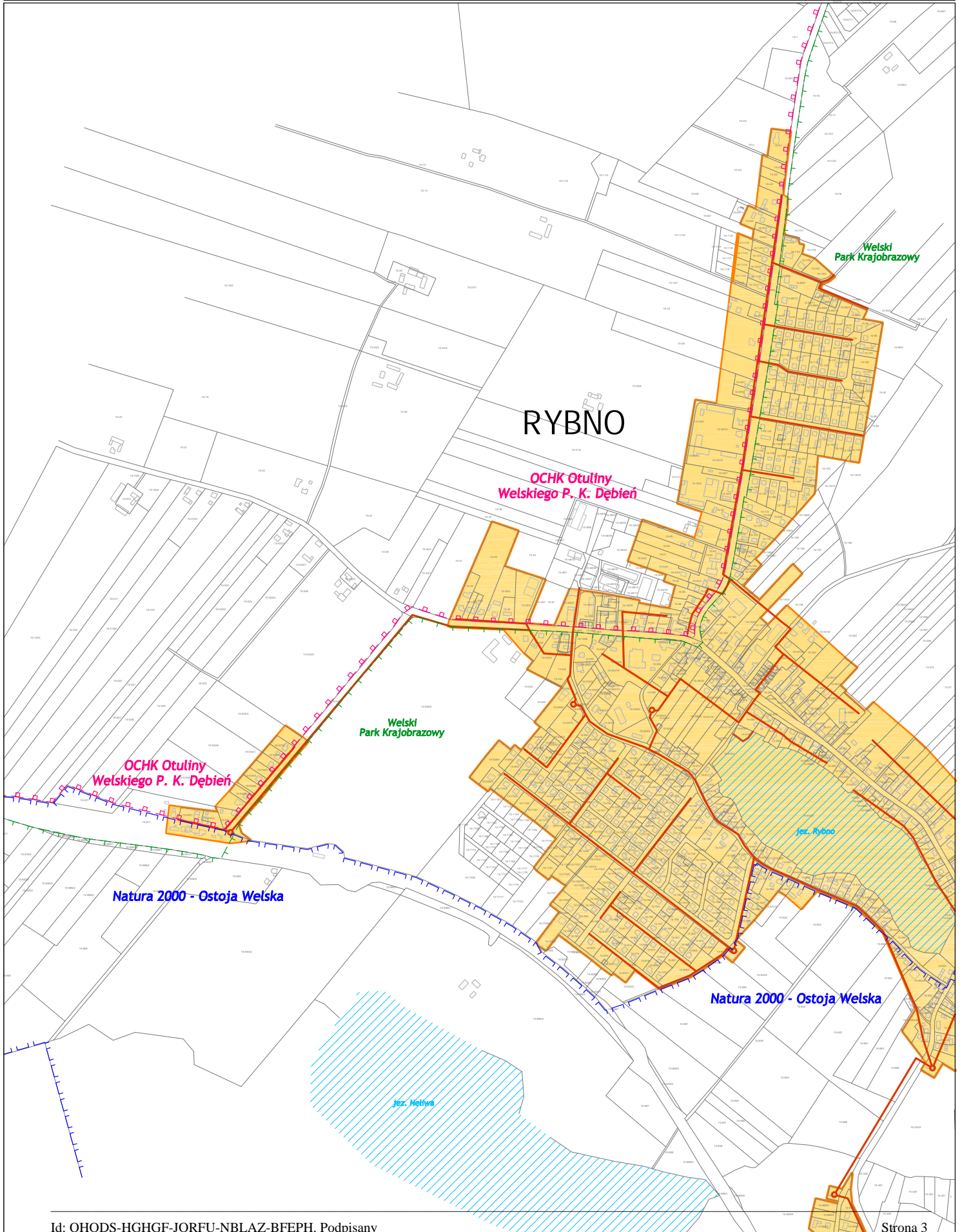
Aglomeracja Rybno

skala 1:10 000

0 1cm = 100m 100 200 300 400m

1	2	3	4
5	6		

Arkusz 1



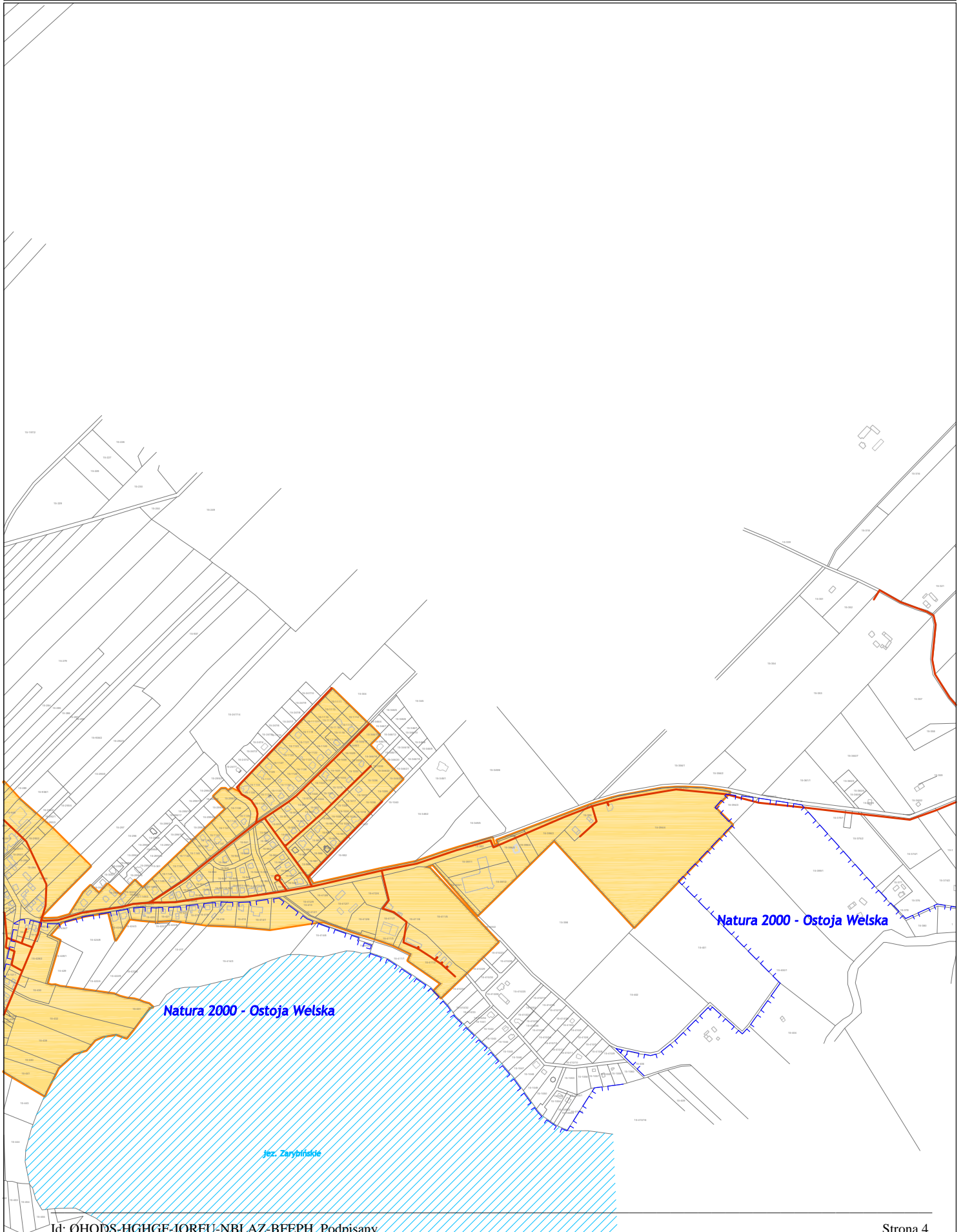
Aglomeracja Rybno

skala 1:10 000



1	2	3	4
5	6		

Arkusz 2



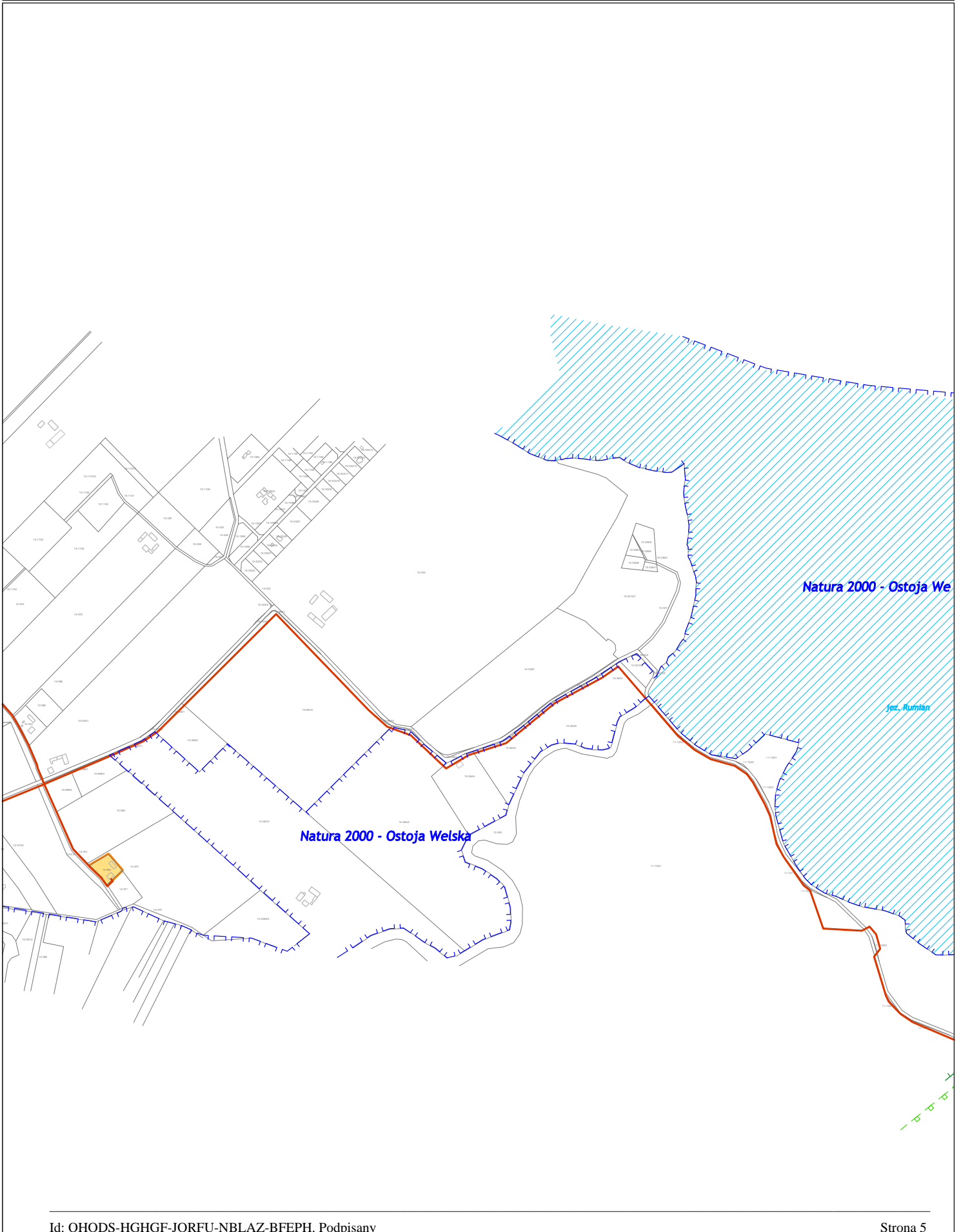
Aglomeracja Rybno

skala 1:10 000



1	2	3	4
5	6		

Arkusz 3



Aglomeracja Rybno

skala 1:10 000



1	2	3	4
5	6		

Arkusz 4



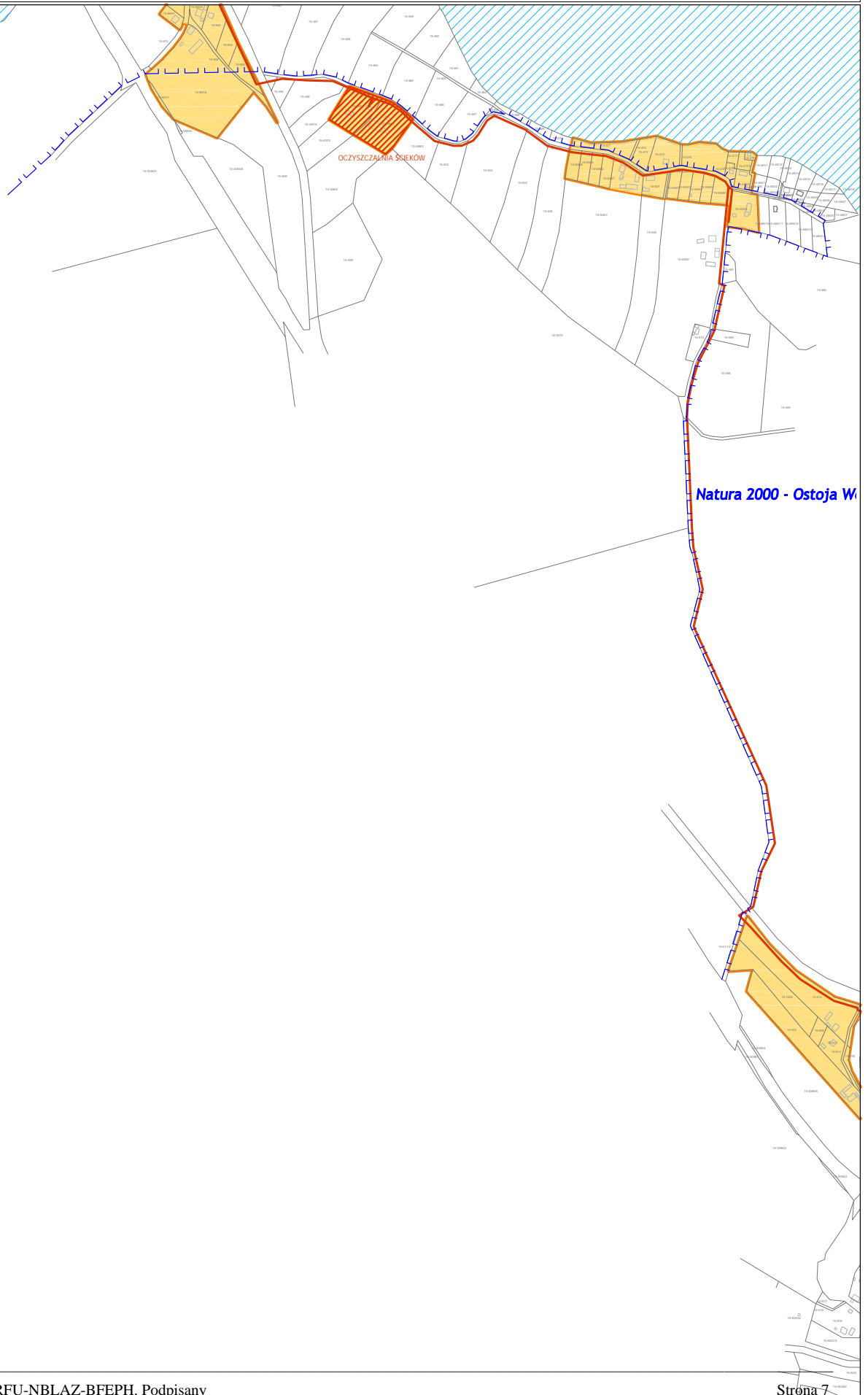
Aglomeracja Rybno

skala 1:10 000



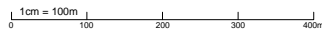
1	2	3	4
5		6	

Arkusz 5



Aglomeracja Rybno

skala 1:10 000



1	2	3	4
5	6		

Arkusz 6

