

Uchwała Nr XXVI/518/13
Sejmiku Województwa Warmińsko-Mazurskiego
z dnia 23 kwietnia 2013 r.

w sprawie wyznaczenia aglomeracji Węgorzewo oraz likwidacji dotychczasowej aglomeracji Węgorzewo.

Na podstawie art. 18 pkt 20 ustawy z dnia 5 czerwca 1998 r. o samorządzie województwa (Dz. U. z 2001 r. Nr 142, poz. 1590 ze zmianami: Dz. U. z 2002 r. Nr 23, poz. 220, Nr 62, poz. 558, Nr 214, poz. 1806, Nr 153, poz. 1271, z 2003 r. Nr 162, poz. 1568, z 2004 r. Nr 102, poz. 1055, Nr 116, poz. 1206, z 2006 r. Nr 126, poz. 875, Nr 227, poz. 1658, z 2007 r. Nr 173, poz. 1218, z 2008 r. Nr 180, poz. 1111, Nr 216, poz. 1370, Nr 223, poz. 1458, z 2009 r. Nr 157, poz.1241, z 2010 r. Nr 28, poz. 142 i 146, Nr 40, poz. 230, Nr 106, poz. 675, z 2011 r. Nr 21, poz. 113, Nr 149, poz. 887, Nr 217, poz. 1281), art. 43 ust. 2a ustawy z dnia 18 lipca 2001 r. Prawo wodne (Dz. U. z 2012 r. poz. 145 ze zmianami: Dz. U. z 2012 r. poz. 951 i 1513, z 2013 r. poz. 21 i 165) oraz art. 22 ust. 2 i 3 ustawy z dnia 5 stycznia 2011 r. o zmianie ustawy – Prawo wodne oraz niektórych innych ustaw (Dz. U. z 2011 r. Nr 32, poz. 159), uchwała się, co następuje:

§ 1

Wyznacza się na terenie województwa warmińsko-mazurskiego aglomerację Węgorzewo o równoważnej liczbie mieszkańców 18 750, z oczyszczalnią ścieków w miejscowości Węgorzewo, obejmującą swym zasięgiem miejscowości z terenu gminy Węgorzewo: Węgorzewo, Maćki, Janówko, Trygort, Ruska Wieś, Kal, Kolonia Rybacka, Ogonki, Kalskie Nowiny oraz miejscowości z terenu gminy Pozezdrze: Dziaduszyn, Okowizna, Harsz, Pieczarki.

§ 2

Obszar i granice aglomeracji Węgorzewo oznaczone są na mapie w skali 1:25 000, stanowiącej załącznik do uchwały.

§ 3

Likwiduje się aglomerację Węgorzewo wyznaczoną Rozporządzeniem Nr 20 Wojewody Warmińsko-Mazurskiego z dnia 27 czerwca 2007 r. w sprawie wyznaczenia aglomeracji Węgorzewo (Dz. Urz. Woj. Warm.-Maz. Nr 97, poz. 1422, z późn. zm.).

§ 4

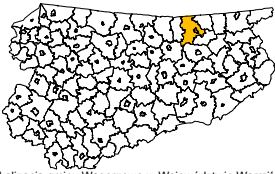
Wykonanie uchwały powierza się Zarządowi Województwa Warmińsko-Mazurskiego.

§ 5

Uchwała wchodzi w życie po upływie 14 dni od daty ogłoszenia w Dzienniku Urzędowym Województwa Warmińsko-Mazurskiego.

Przewodniczący Sejmiku Województwa
Warmińsko-Mazurskiego

Julian Osiecki

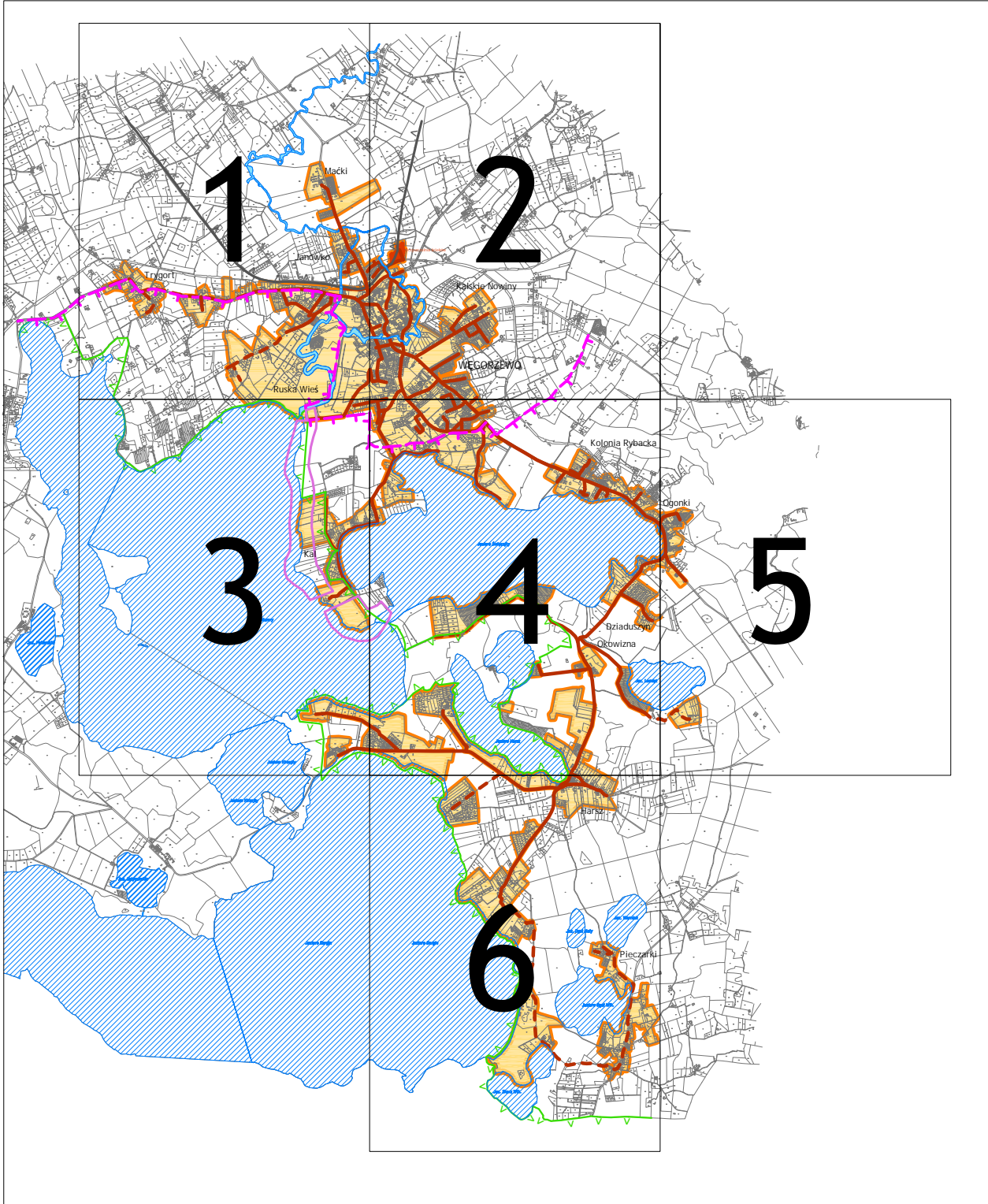


Aglomeracja Węgorzewo

skala 1:25 000

1cm = 250m

lokalizacja gminy Węgorzewo w Województwie Warmińsko-Mazurskim



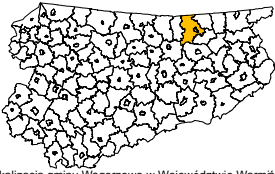
LEGENDA

- obszar aglomeracji Węgorzewo
- oczyszczalnia ścieków
- użytek ekologiczny "Półwysep Kal"
- istniejące kolektory kanalizacji sanitarnej
- planowane do realizacji kolektory kanalizacji sanitarnej
- Obszar Chronionego Krajobrazu Krainy Wielkich Jezior Mazurskich
- Ostoja Północnomazurska - Natura 2000
- Obszar Chronionego Krajobrazu Doliny Goldapy i Węgorapy

Opracowanie graficzne:

Warmińsko-Mazurskie Biuro
Planowania Przestrzennego w Olsztynie

październik 2012 r.



Aglomeracja Węgorzewo

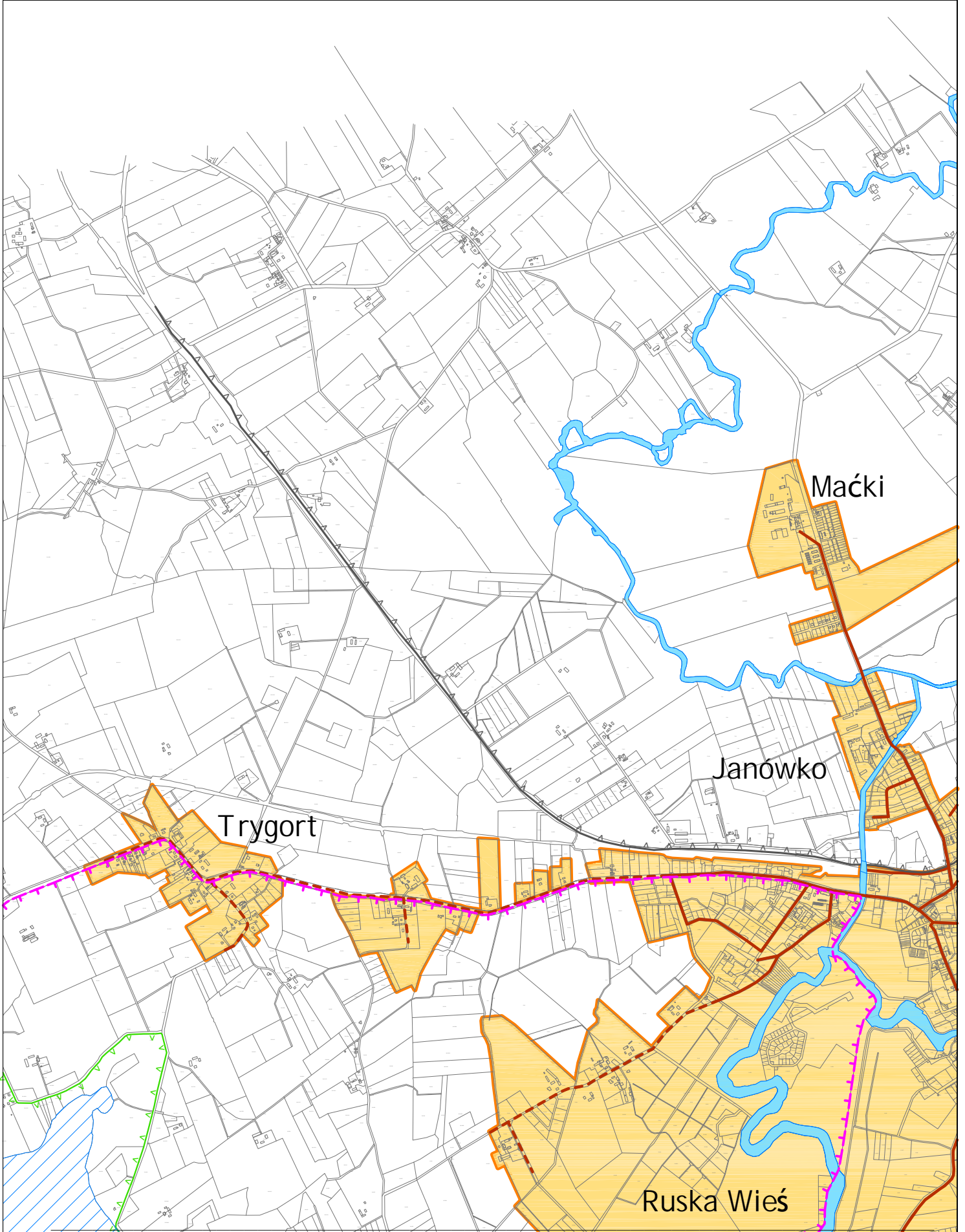
skala 1:25 000

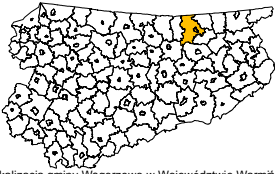
1cm = 250m
0 250 500 750 1000m

	2	
3	4	5
	6	

Arkusz 1

lokalizacja gminy Węgorzewo w Województwie Warmińsko-Mazurskim





Aglomeracja Węgorzewo

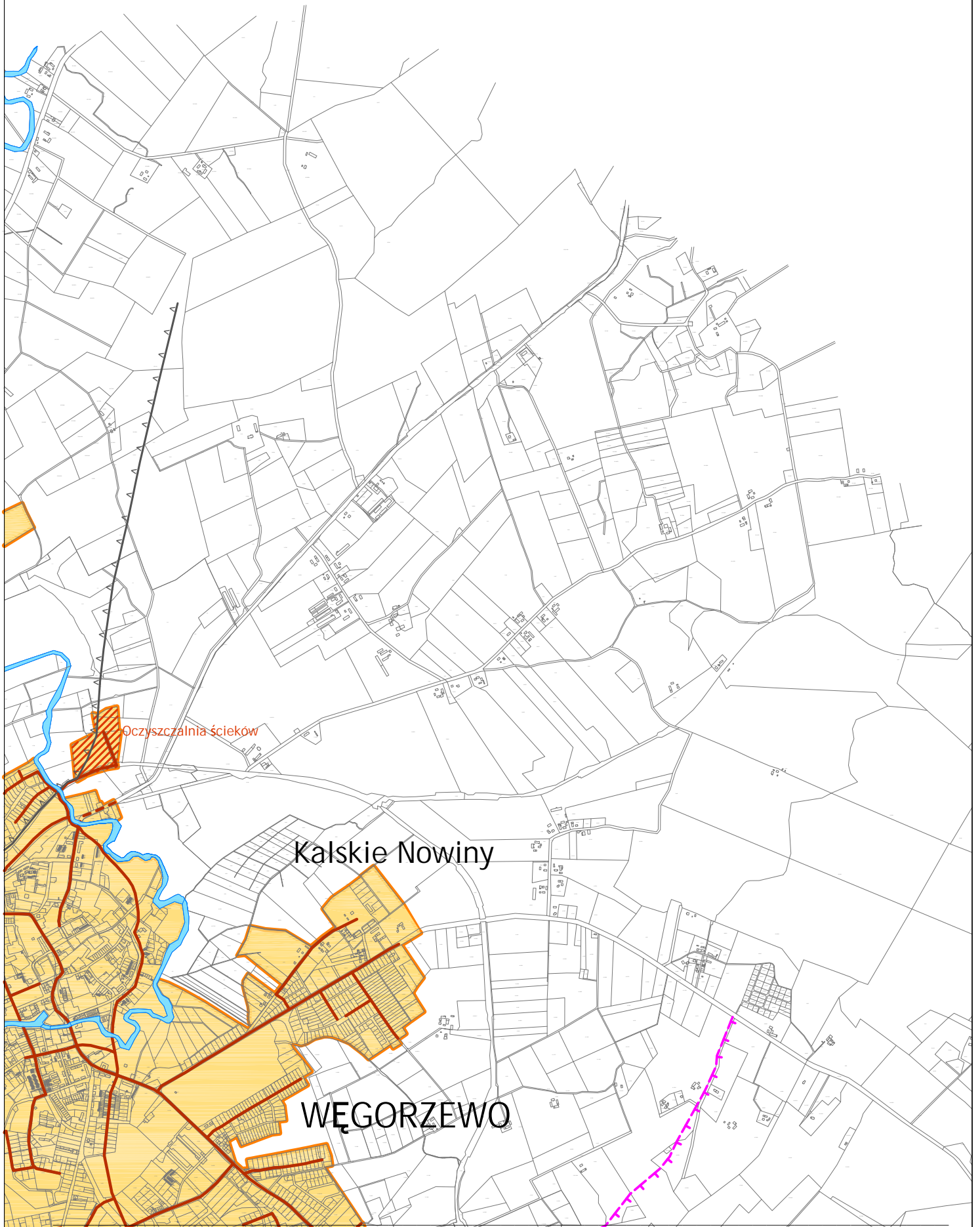
skala 1:25 000

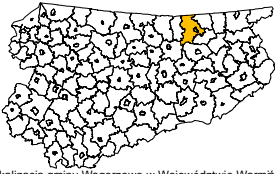
1cm = 250m
0 250 500 750 1000m

1	2	
3	4	5
	6	

Arkusz 2

■ lokalizacja gminy Węgorzewo w Województwie Warmińsko-Mazurskim





Aglomeracja Węgorzewo

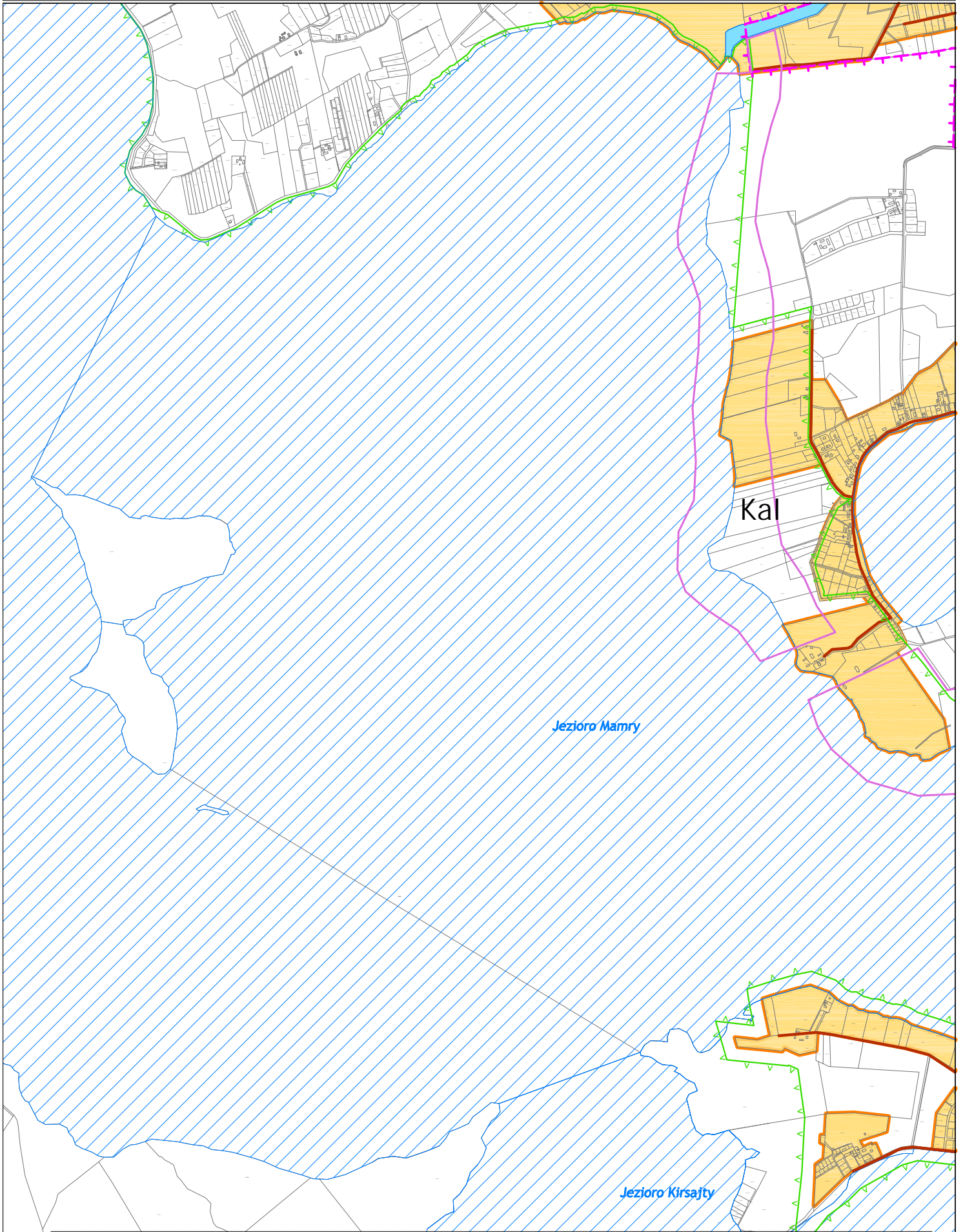
skala 1:25 000

1cm = 250m
0 250 500 750 1000m

1	2
3	4 5
6	

Arkusz 3

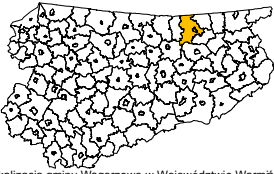
lokalizacja gminy Węgorzewo w Województwie Warmińsko-Mazurskim



Kal

Jeziro Mamry

Jeziro Kirsajty



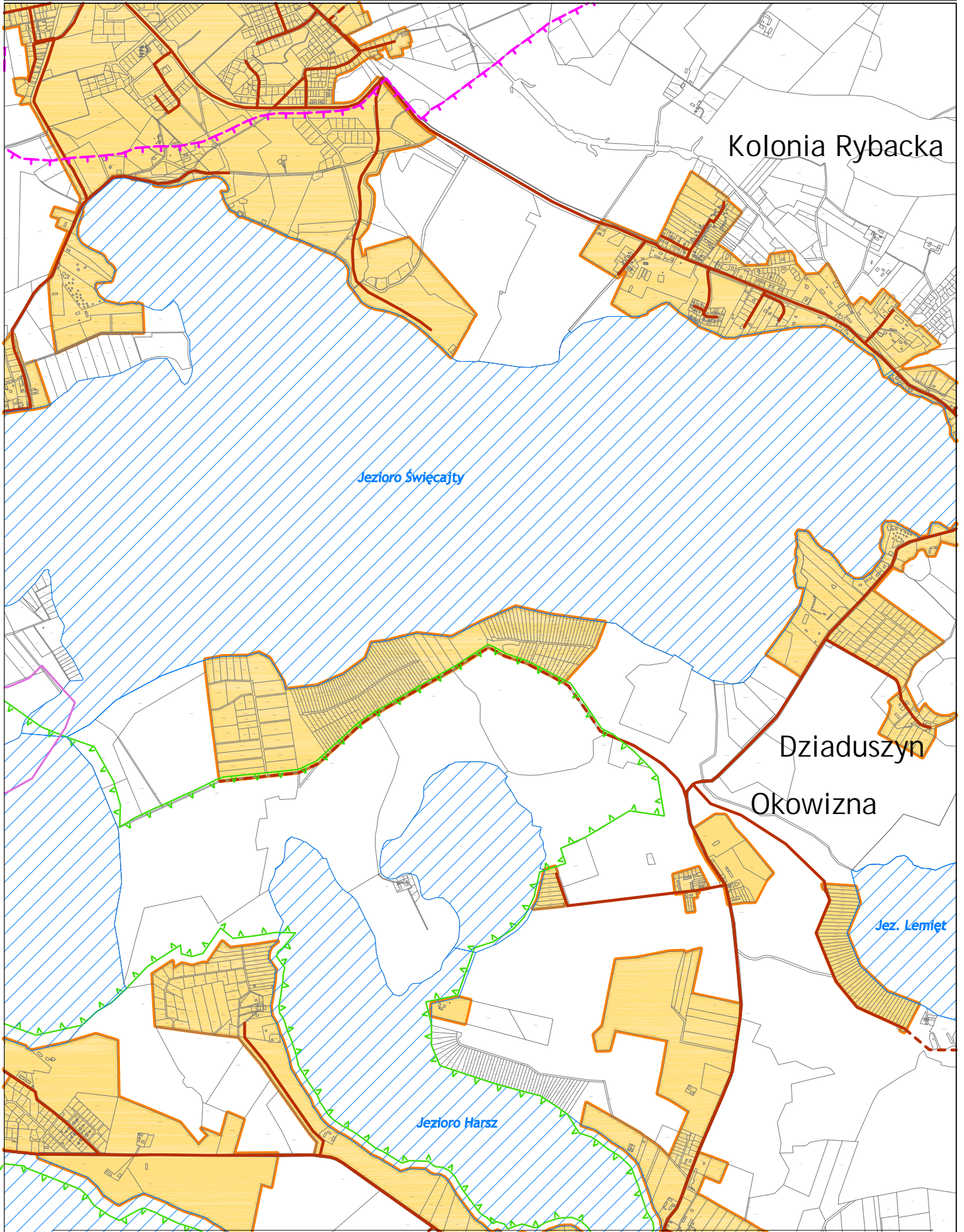
Aglomeracja Węgorzewo

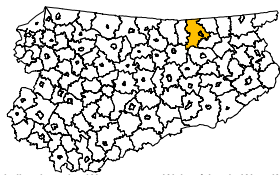
skala 1:25 000

1cm = 250m
0 250 500 750 1000m

1	2
3	5
	6

Arkusz 4





Aglomeracja Węgorzewo

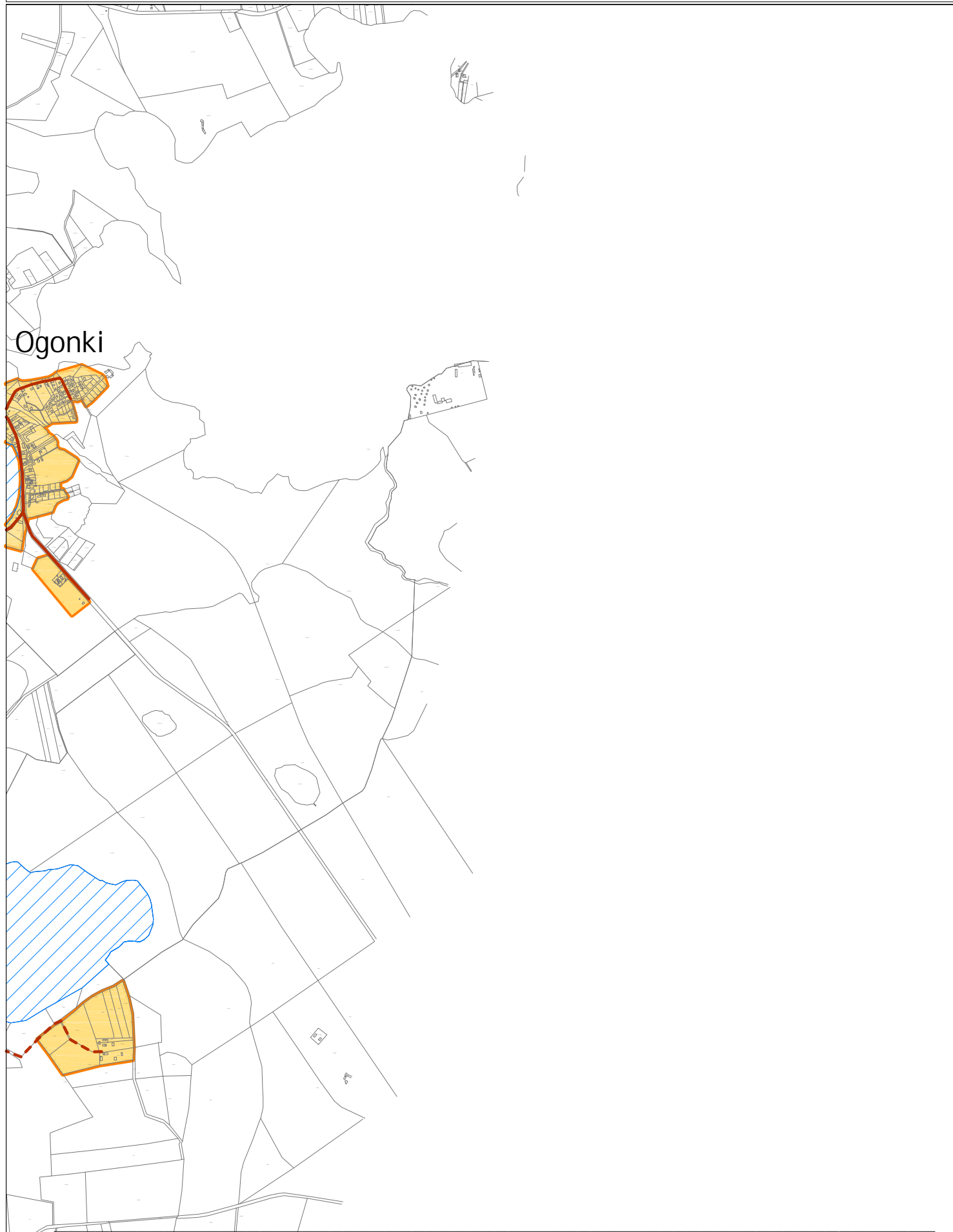
skala 1:25 000

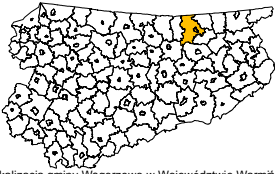
1cm = 250m
0 250 500 750 1000m

lokalizacja gminy Węgorzewo w Województwie Warmińsko-Mazurskim

1	2
3	4
6	

Arkusz 5





Aglomeracja Węgorzewo

skala 1:25 000

1cm = 250m
0 250 500 750 1000m

1	2	
3	4	5

Arkusz 6

lokalizacja gminy Węgorzewo w Województwie Warmińsko-Mazurskim

