

Uchwała Nr III/56/14
Sejmiku Województwa Warmińsko-Mazurskiego
z dnia 30 grudnia 2014 r.

w sprawie wyznaczenia aglomeracji Piecki oraz likwidacji dotychczasowej aglomeracji Piecki.

Na podstawie art. 18 pkt 20 ustawy z dnia 5 czerwca 1998 r. o samorządzie województwa (Dz. U. z 2013 r. poz. 596 ze zmianami: Dz. U. z 2013 r. poz. 645, z 2014 r. poz. 379 i 1072), art. 43 ust. 2a i ust. 2b ustawy z dnia 18 lipca 2001 r. Prawo wodne (Dz. U. z 2012 r. poz. 145 ze zmianami: Dz. U. z 2012 r. poz. 951 i 1513, z 2013 r. poz. 21 i 165, z 2014 r. poz. 659, 850 i 1146) oraz art. 22 ust. 2 i 3 ustawy z dnia 5 stycznia 2011 r. o zmianie ustawy – Prawo wodne oraz niektórych innych ustaw (Dz. U. z 2011 r. Nr 32, poz. 159 ze zmianami: Dz. U. z 2014 r. poz. 850), uchwała się, co następuje:

§ 1

Wyznacza się na terenie województwa warmińsko-mazurskiego aglomerację Piecki o równoważnej liczbie mieszkańców 6 297, z oczyszczalnią ścieków w miejscowości Piecki, obejmującą swym zasięgiem następujące miejscowości z terenu gminy Piecki: Głogno, Rutkowo, Dłużec, Krzywy Róg, Szklarnia, Brejdyń, Piecki, Ostrów Pieckowski, Czaszkowo, Zgon, Krutyński Piecek, Zielony Lasek, Krutyń.

§ 2

Obszar i granice aglomeracji Piecki oznaczone są na mapie w skali 1:25 000, stanowiącej załącznik do uchwały.

§ 3

Likwiduje się aglomerację Piecki wyznaczoną Rozporządzeniem Nr 30 Wojewody Warmińsko-Mazurskiego z dnia 25 sierpnia 2005 r. w sprawie wyznaczenia aglomeracji Piecki (Dz. Urz. Woj. Warm.-Maz. Nr 116, poz. 1476, z późn. zm.).

§ 4

Wykonanie uchwały powierza się Zarządowi Województwa Warmińsko-Mazurskiego.

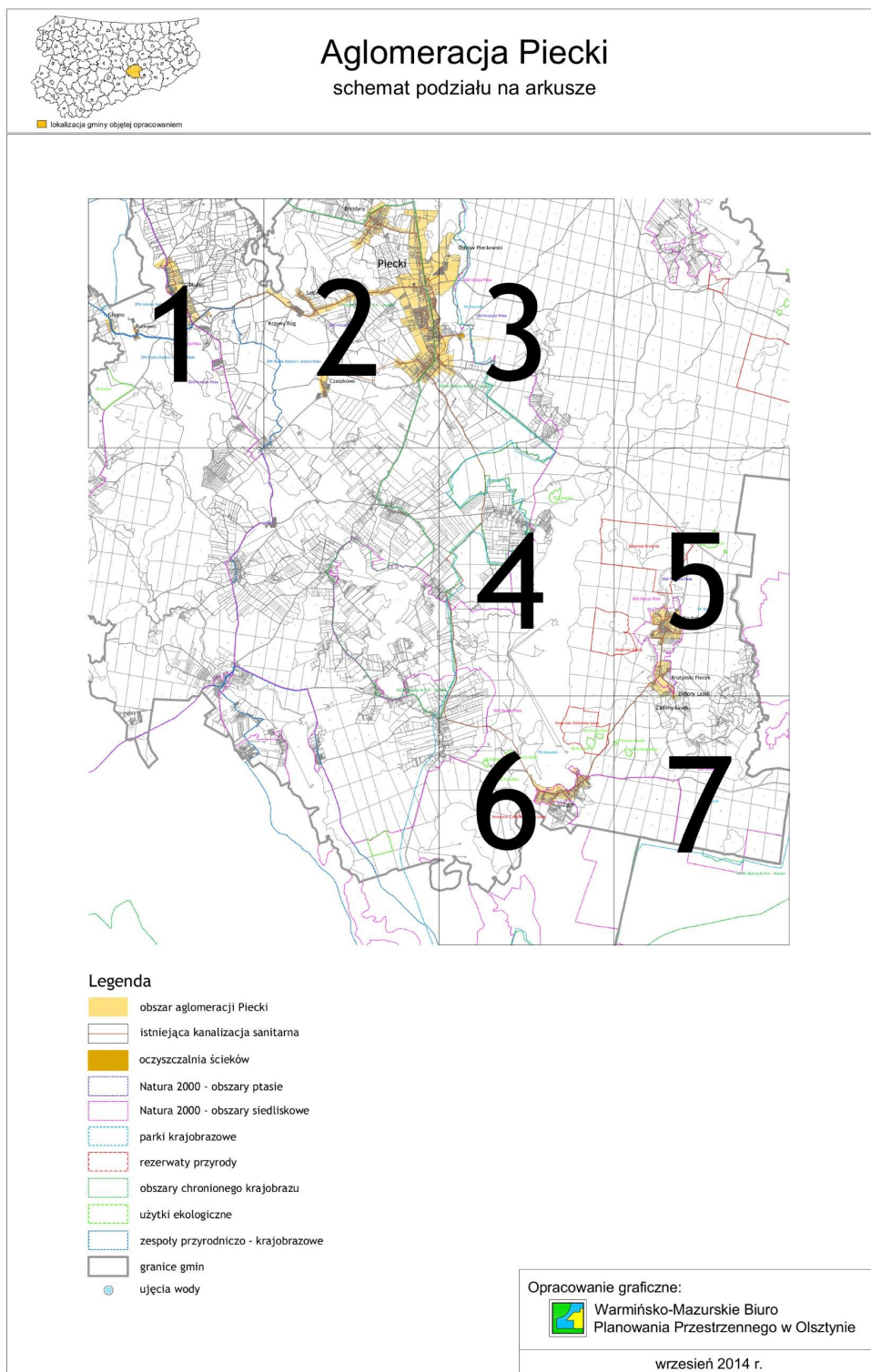
§ 5

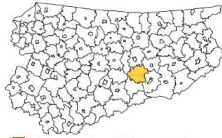
Uchwała wchodzi w życie po upływie 14 dni od daty ogłoszenia w Dzienniku Urzędowym Województwa Warmińsko-Mazurskiego.

Przewodniczący Sejmiku Województwa
Warmińsko-Mazurskiego

Piotr Żuchowski

Mapa aglomeracji Piecki





Aglomeracja Piecki

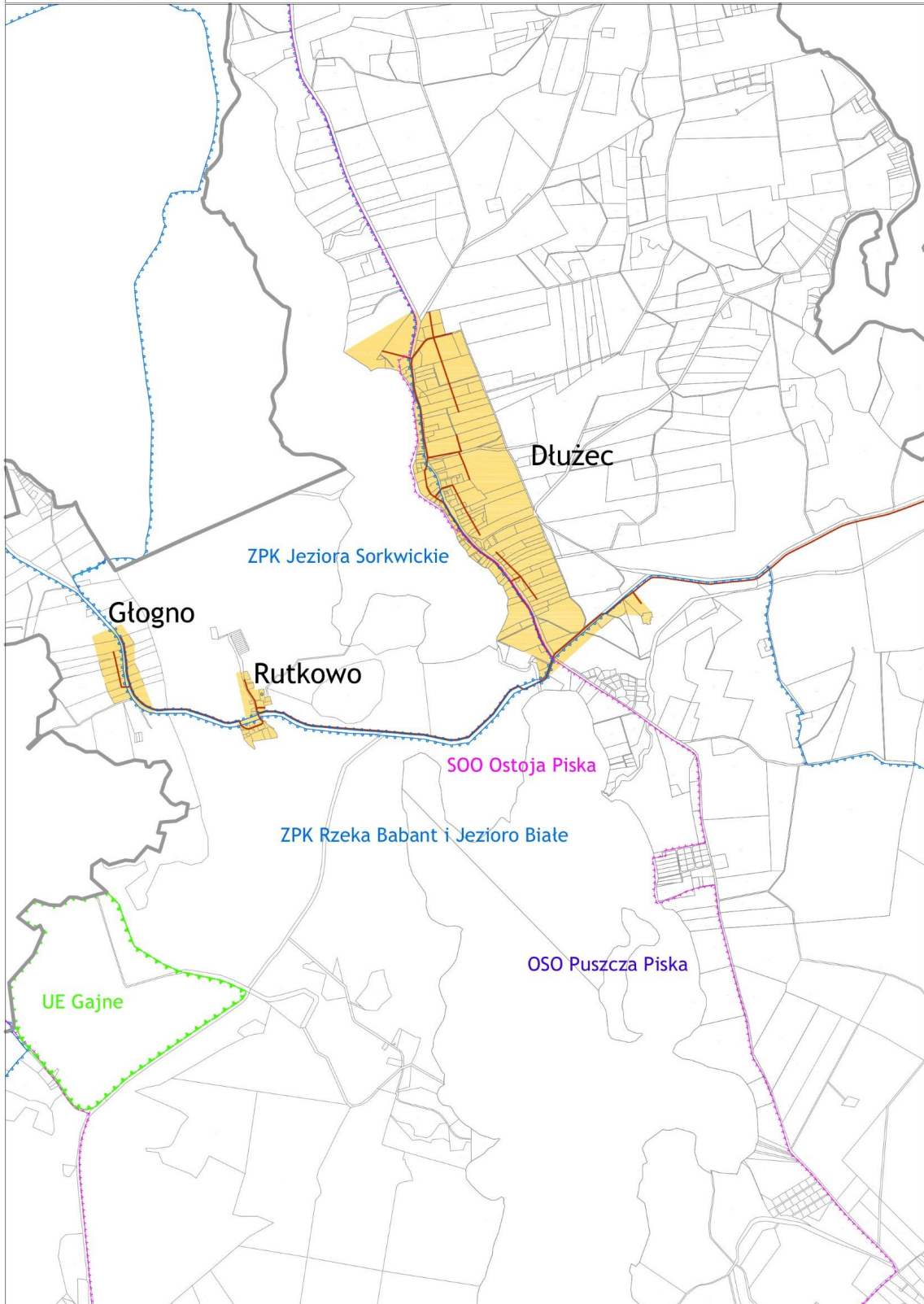
skala 1:25 000

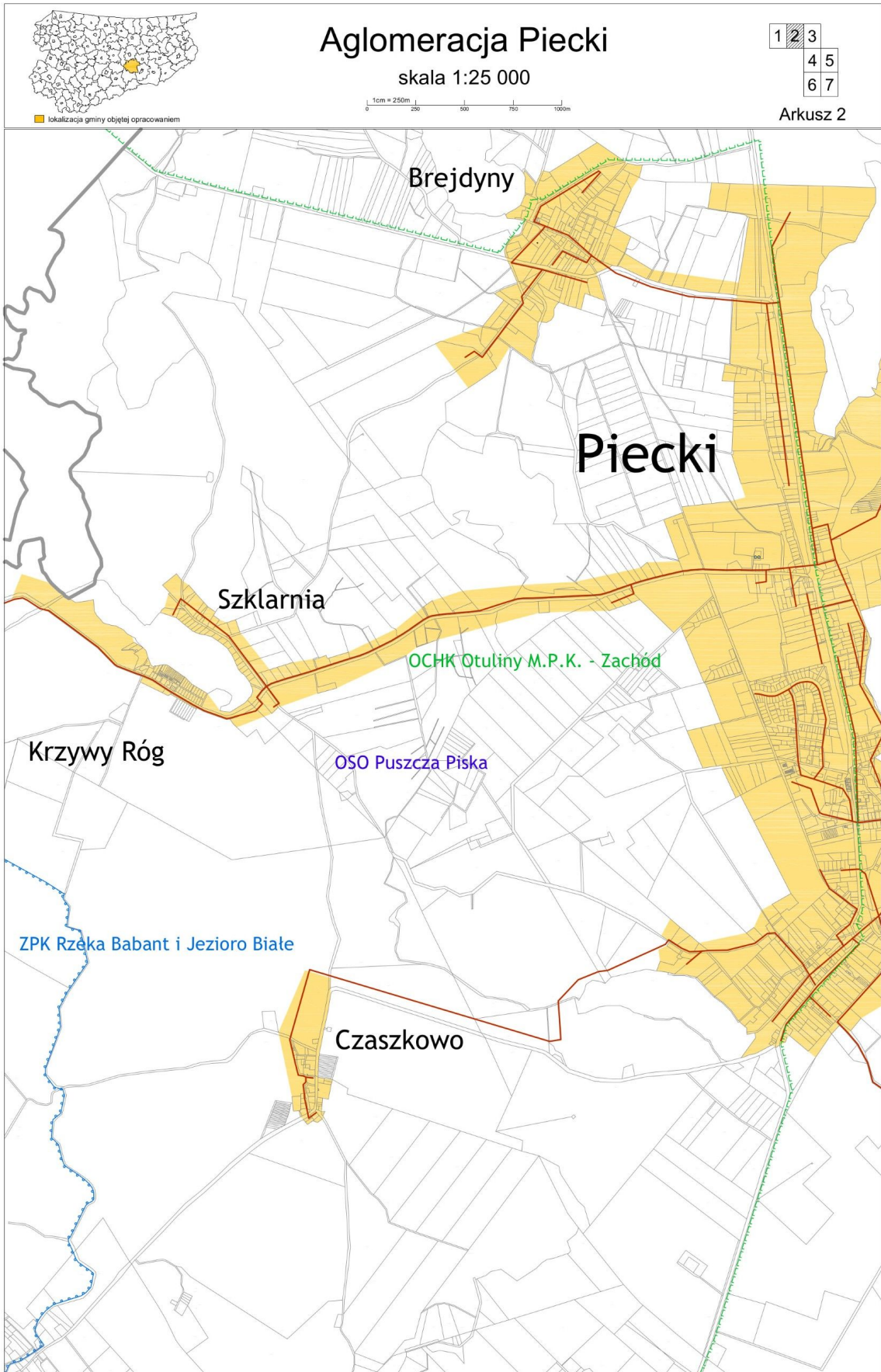
1cm = 250m

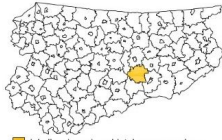
1	2	3
	4	5
	6	7

Arkusz 1

■ lokalizacja gminy objętej opracowaniem

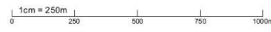






Aglomeracja Piecki

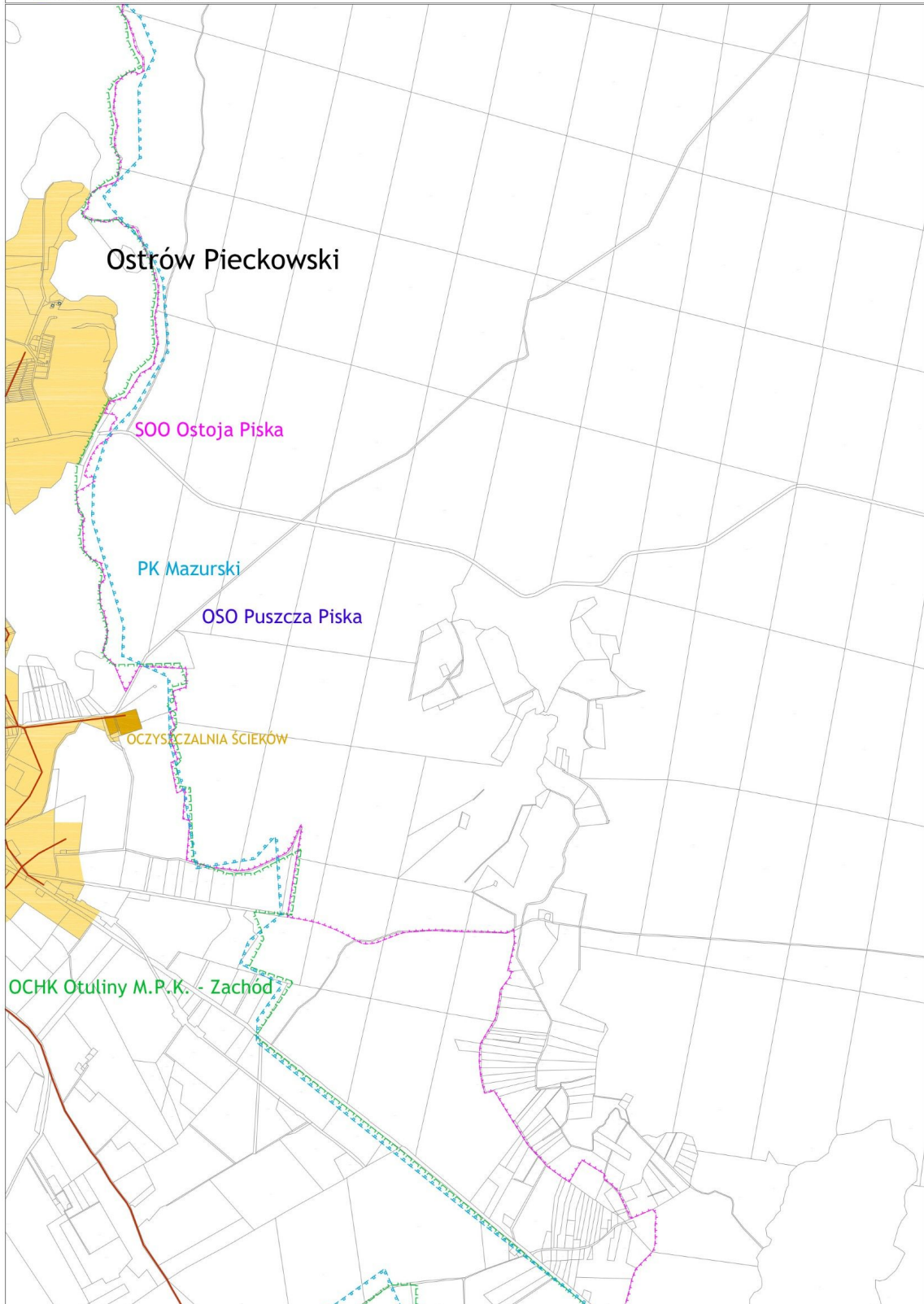
skala 1:25 000

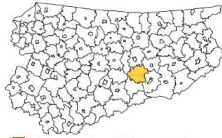


1	2	3
	4	5
	6	7

■ lokalizacja gminy objętej opracowaniem

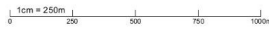
Arkusze 3





Aglomeracja Piecki

skala 1:25 000



lokalizacja gminy objętej opracowaniem

1	2	3
4	5	
6	7	

Arkusz 4

