

Uchwała Nr III/70/14
Sejmiku Województwa Warmińsko-Mazurskiego
z dnia 30 grudnia 2014 r.

w sprawie wyznaczenia aglomeracji Łukta oraz likwidacji dotychczasowej aglomeracji Łukta.

Na podstawie art. 18 pkt 20 ustawy z dnia 5 czerwca 1998 r. o samorządzie województwa (Dz. U. z 2013 r. poz. 596 ze zmianami: Dz. U. z 2013 r. poz. 645, z 2014 r. poz. 379 i 1072), art. 43 ust. 2a i ust. 2b ustawy z dnia 18 lipca 2001 r. Prawo wodne (Dz. U. z 2012 r. poz. 145 ze zmianami: Dz. U. z 2012 r. poz. 951 i 1513, z 2013 r. poz. 21 i 165, z 2014 r. poz. 659, 850 i 1146) oraz art. 22 ust. 2 i 3 ustawy z dnia 5 stycznia 2011 r. o zmianie ustawy – Prawo wodne oraz niektórych innych ustaw (Dz. U. z 2011 r. Nr 32, poz. 159 ze zmianami: Dz. U. z 2014 r. poz. 850), uchwała się, co następuje:

§ 1

Wyznacza się na terenie województwa warmińsko-mazurskiego aglomerację Łukta o równoważnej liczbie mieszkańców 7 243, z oczyszczalnią ścieków w miejscowości Łukta, obejmującą swym zasięgiem następujące miejscowości z terenu gminy Łukta: Łukta, Plichta, Dąg, Molza, Wynki, Worliny, Pelnik, Kotkowo, Florczaki, Nowe Ramoty, Ramoty, Komorowo, Chudy Dwór, Kozia Góra, Mostkowo, Tabórz, Pupki, Spórka, Kojdy, Głędy, Lusajny, Sobno, Trokajny, Zajączkowo, Gucin.

§ 2

Obszar i granice aglomeracji Łukta oznaczone są na mapie w skali 1:25 000, stanowiącej załącznik do uchwały.

§ 3

Likwiduje się aglomerację Łukta wyznaczoną Rozporządzeniem Nr 51 Wojewody Warmińsko-Mazurskiego z dnia 27 października 2005 r. w sprawie wyznaczenia aglomeracji Łukta (Dz. Urz. Woj. Warm.-Maz. Nr 163, poz. 1855).

§ 4

Wykonanie uchwały powierza się Zarządowi Województwa Warmińsko-Mazurskiego.

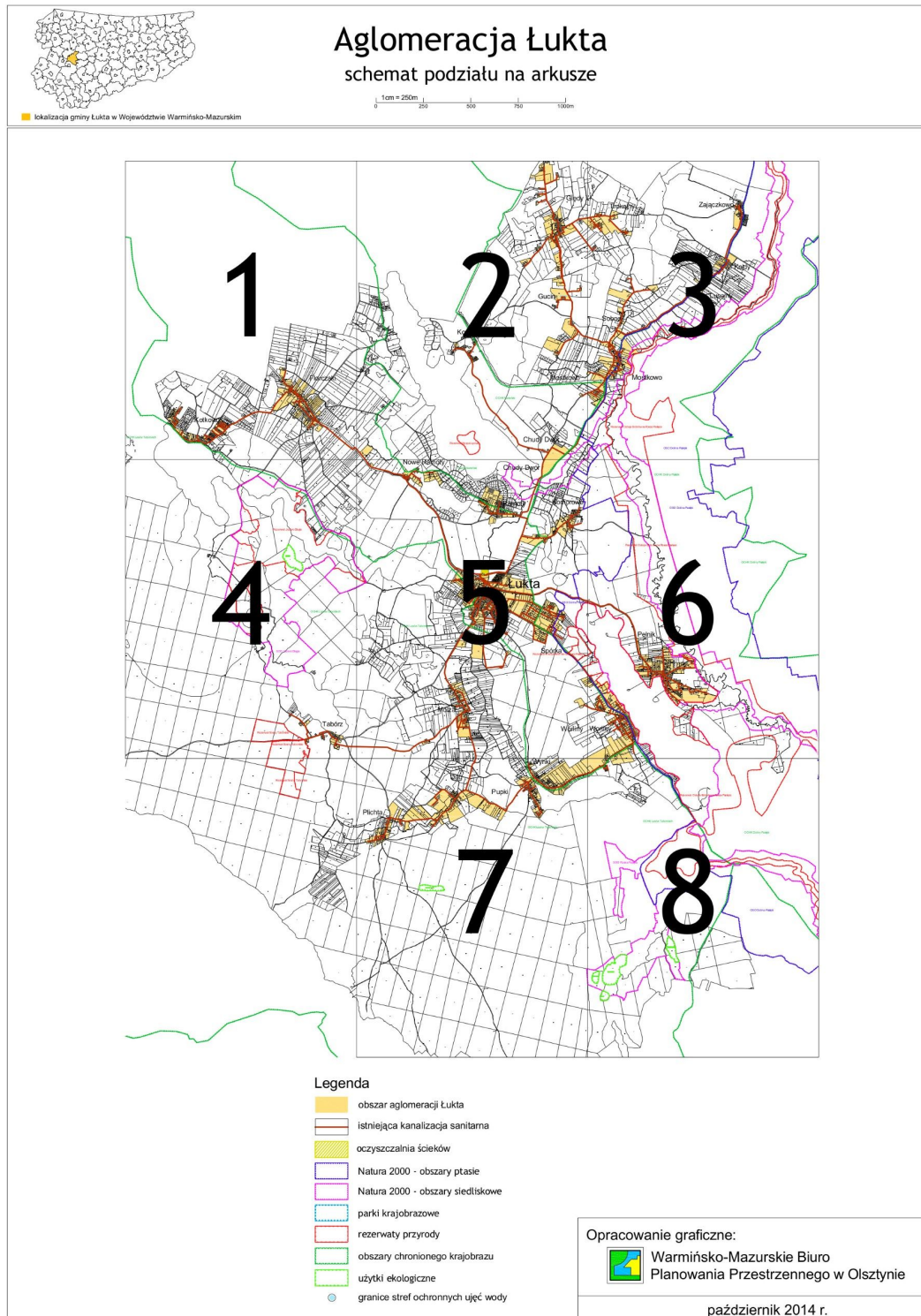
§ 5

Uchwała wchodzi w życie po upływie 14 dni od daty ogłoszenia w Dzienniku Urzędowym Województwa Warmińsko-Mazurskiego.

Przewodniczący Sejmiku Województwa
Warmińsko-Mazurskiego

Piotr Żuchowski

Mapa aglomeracji Łukta





Aglomeracja Łukta

skala 1:25 000



■ lokalizacja gminy Łukta w Województwie Warmińsko-Mazurskim

1	2	3
4	5	6
7	8	


Arkusz 1





Aglomeracja Łukta

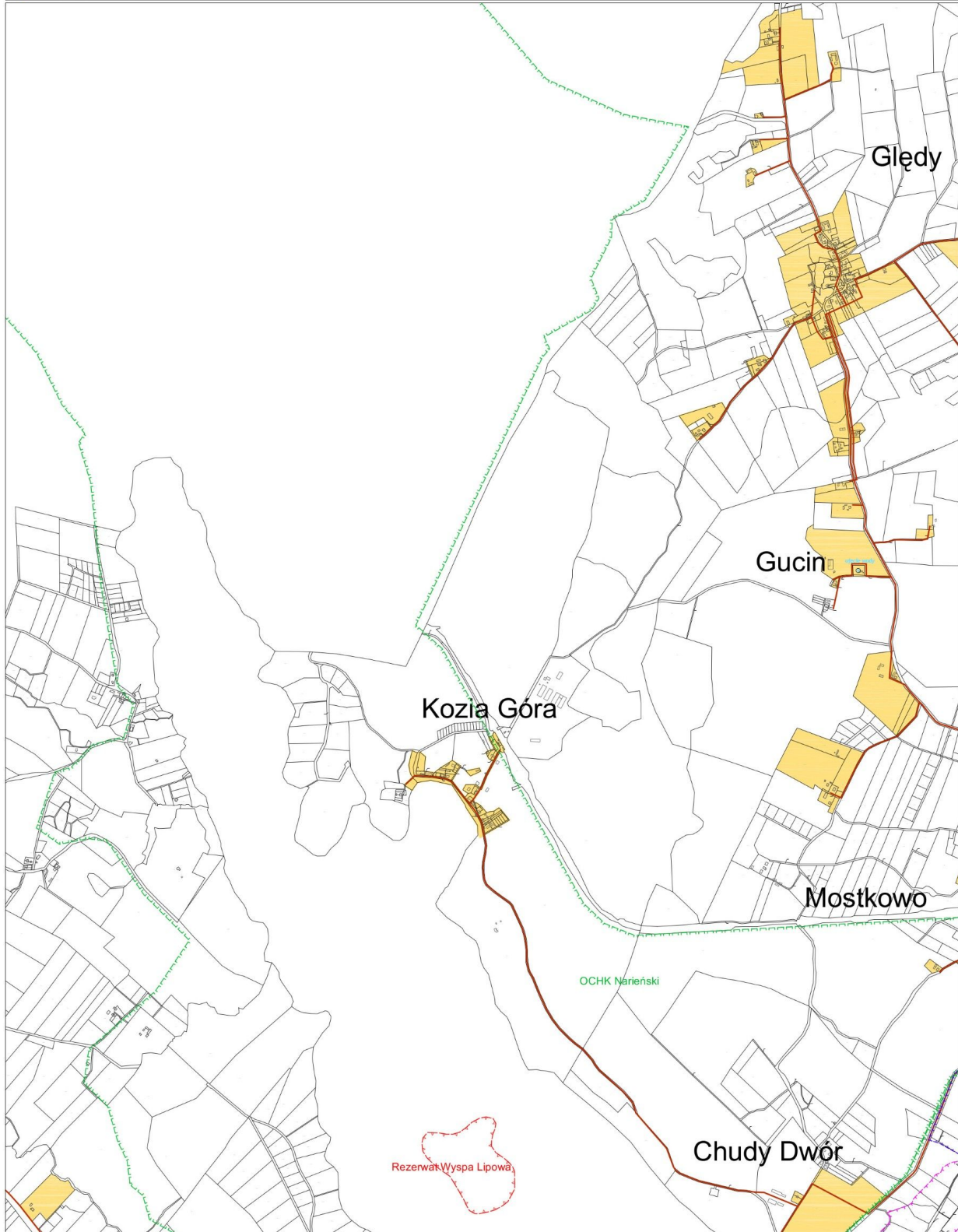
skala 1:25 000

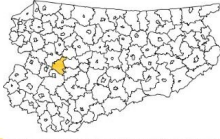


1	2	3
4	5	6
7	8	

■ lokalizacja gminy Łukta w Województwie Warmińsko-Mazurskim

Arkusz 2





Aglomeracja Łukta

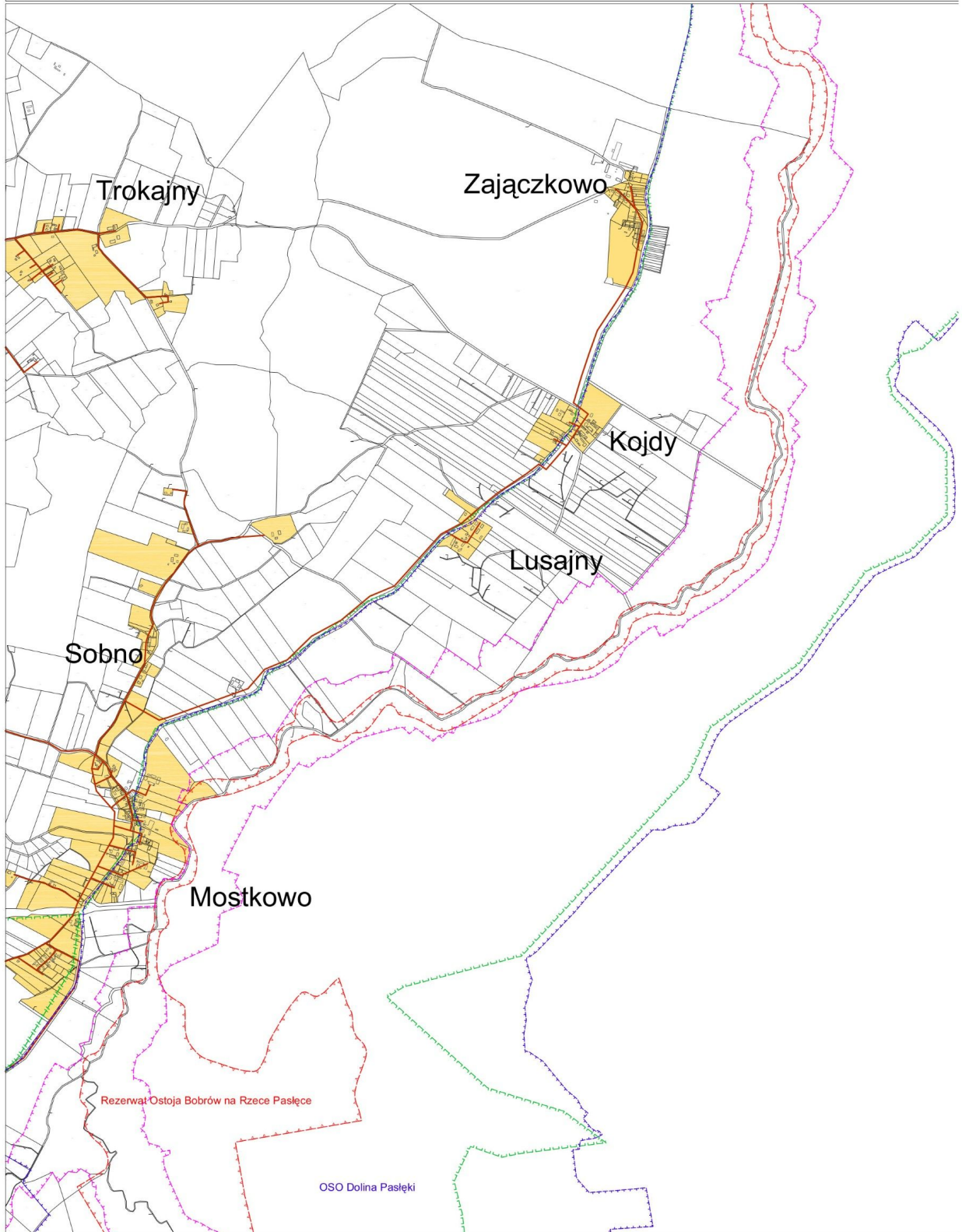
skala 1:25 000



■ lokalizacja gminy Łukta w Województwie Warmińsko-Mazurskim

1	2	3
4	5	6
7	8	

Arkusz 3





Aglomeracja Łukta

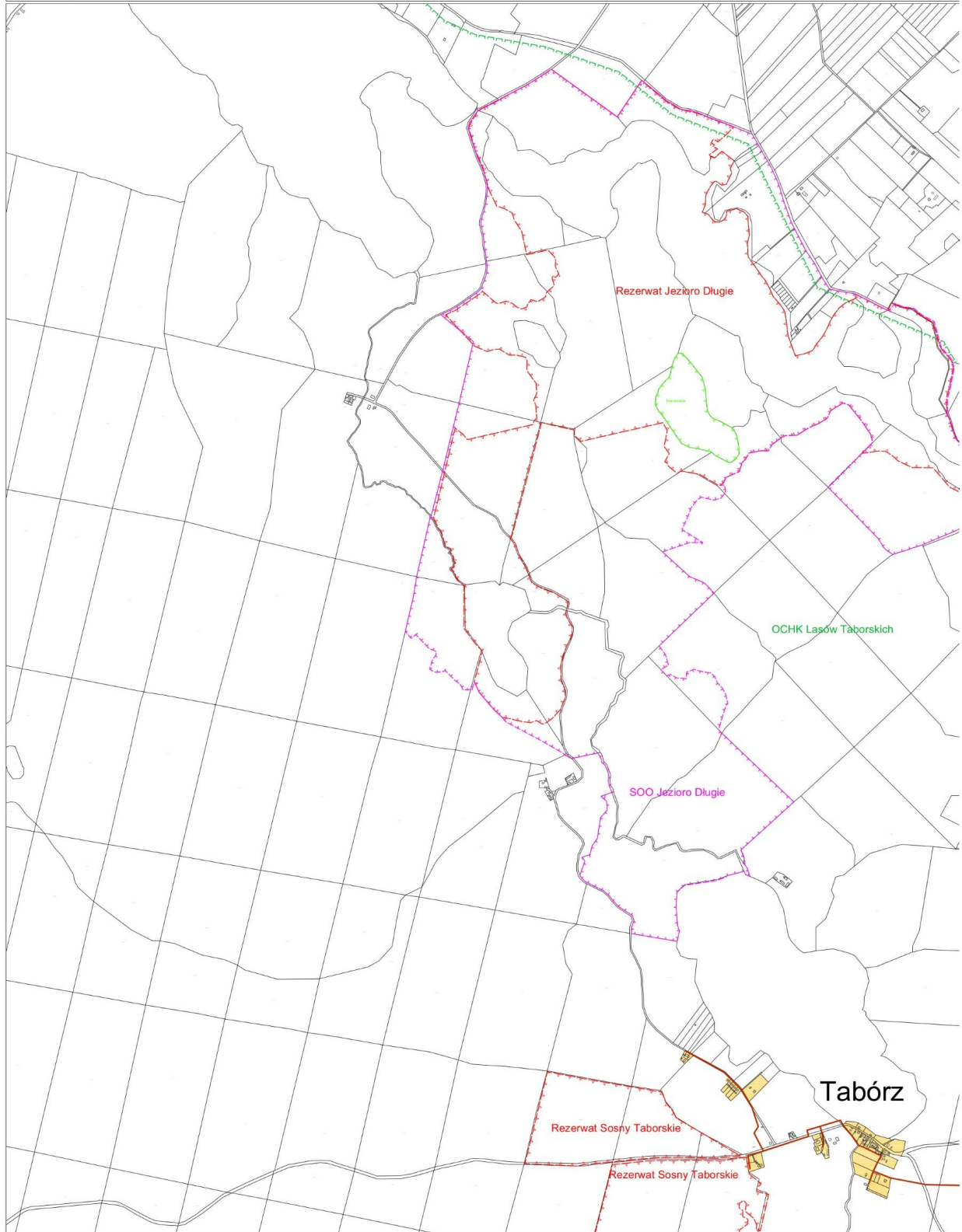
skala 1:25 000

0 1cm = 250m 250 500 750 1000m

1	2	3
4	5	6
7	8	

Arkusz 4

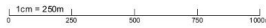
■ lokalizacja gminy Łukta w Województwie Wamirsko-Mazurskim





Aglomeracja Łukta

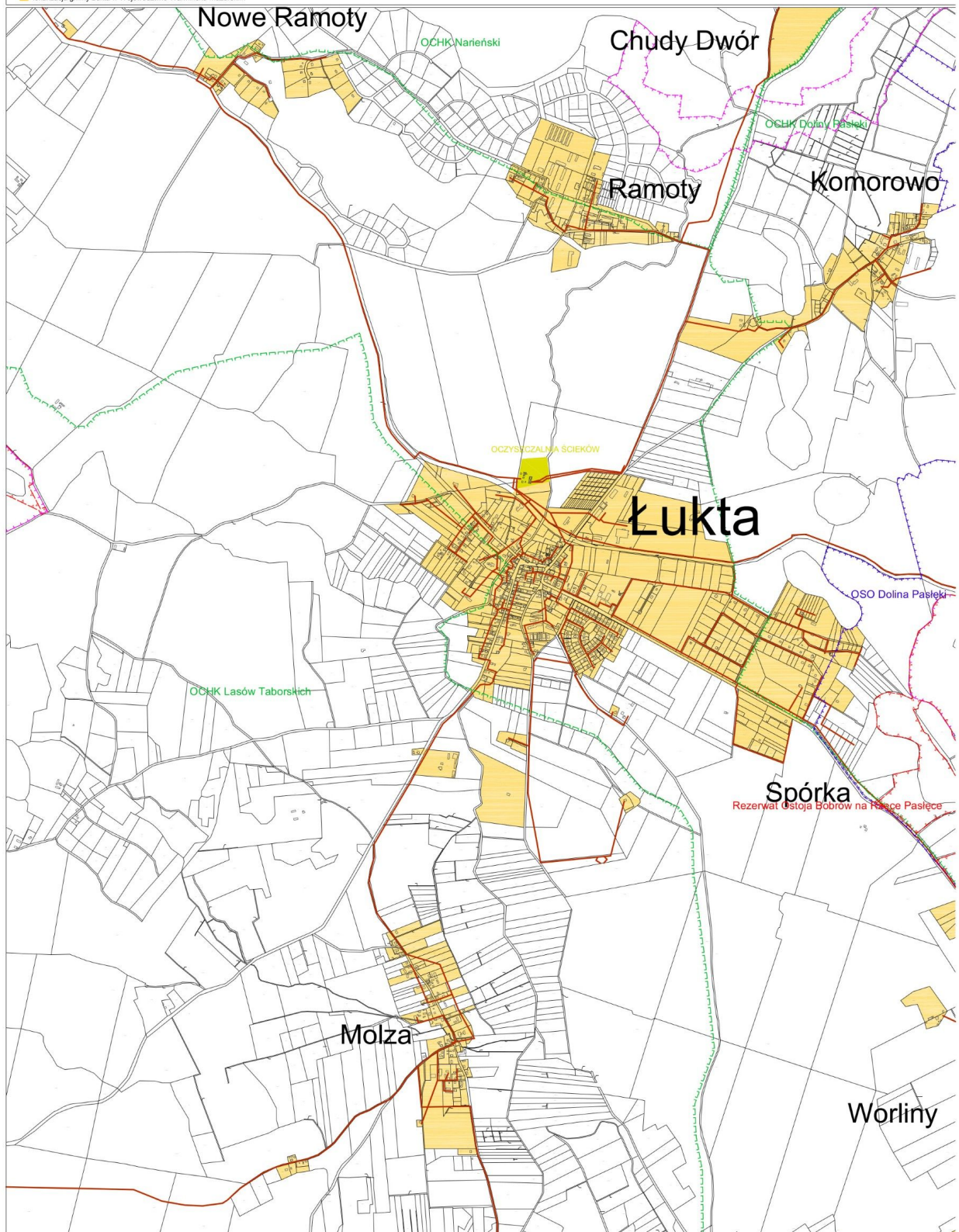
skala 1:25 000



1	2	3
4	5	6
7	8	

Arkusz 5

■ lokalizacja gminy Łukta w Województwie Warmińsko-Mazurskim





Aglomeracja Łukta

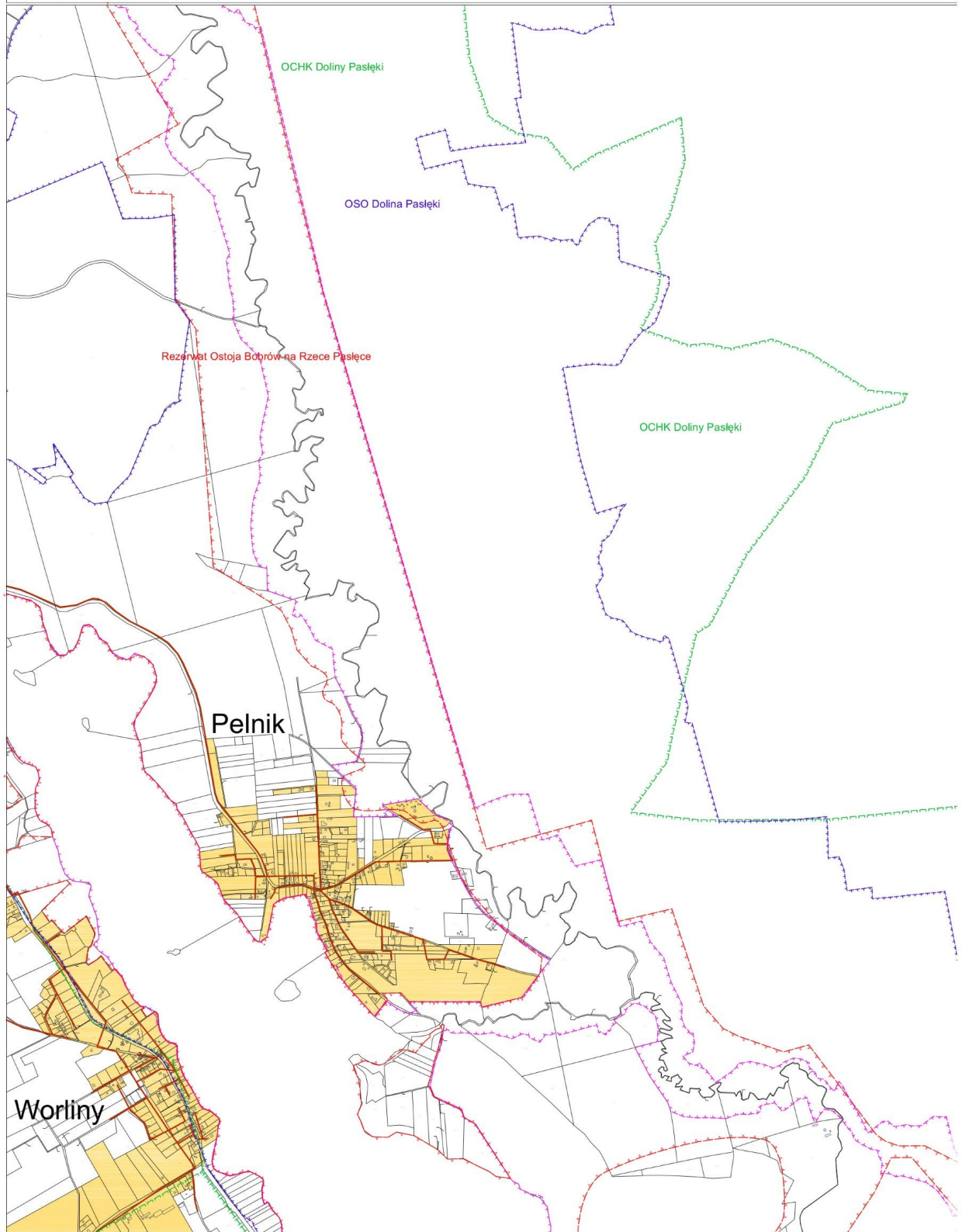
skala 1:25 000



■ lokalizacja gminy Łukta w Województwie Warmińsko-Mazurskim

1	2	3
4	5	6
7	8	

Arkusz 6





Aglomeracja Łukta

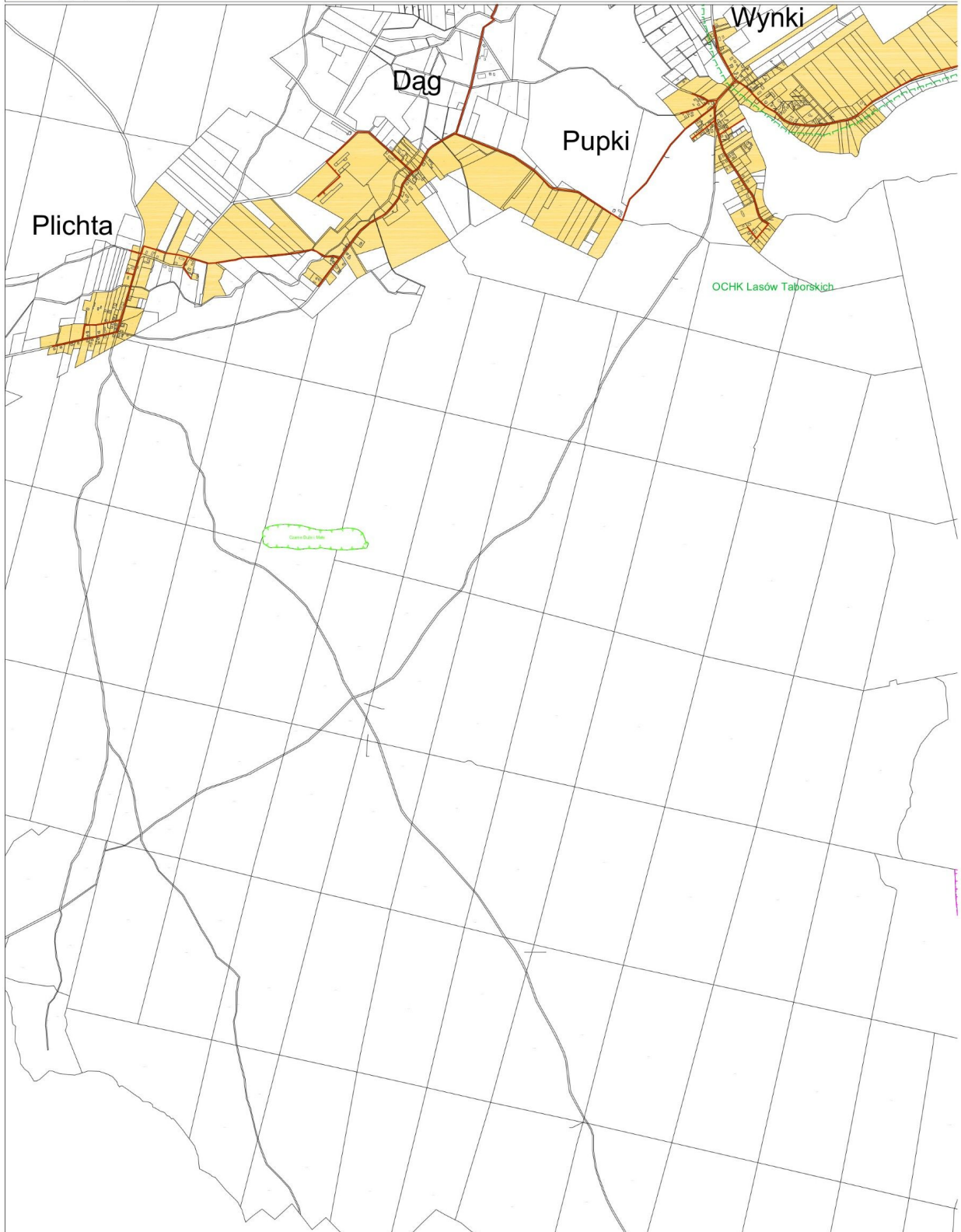
skala 1:25 000

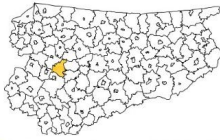
0 1cm = 250m 250 500 750 1000m

1	2	3
4	5	6
7	8	

Arkusz 7

■ lokalizacja gminy Łukta w Województwie Warmińsko-Mazurskim





Aglomeracja Łukta

skala 1:25 000



1	2	3
4	5	6
7	8	

Arkusz 8

■ lokalizacja gminy Łukta w Województwie Wamirsko-Mazurskim

