

Uchwała Nr III/63/14
Sejmiku Województwa Warmińsko-Mazurskiego
z dnia 30 grudnia 2014 r.

w sprawie wyznaczenia aglomeracji Olsztynek oraz likwidacji dotychczasowej aglomeracji Olsztynek.

Na podstawie art. 18 pkt 20 ustawy z dnia 5 czerwca 1998 r. o samorządzie województwa (Dz. U. z 2013 r. poz. 596 ze zmianami: Dz. U. z 2013 r. poz. 645, z 2014 r. poz. 379 i 1072), art. 43 ust. 2a i ust. 2b ustawy z dnia 18 lipca 2001 r. Prawo wodne (Dz. U. z 2012 r. poz. 145 ze zmianami: Dz. U. z 2012 r. poz. 951 i 1513, z 2013 r. poz. 21 i 165, z 2014 r. poz. 659, 850 i 1146) oraz art. 22 ust. 2 i 3 ustawy z dnia 5 stycznia 2011 r. o zmianie ustawy – Prawo wodne oraz niektórych innych ustaw (Dz. U. z 2011 r. Nr 32, poz. 159 ze zmianami: Dz. U. z 2014 r. poz. 850), uchwała się, co następuje:

§ 1

Wyznacza się na terenie województwa warmińsko-mazurskiego aglomerację Olsztynek o równoważnej liczbie mieszkańców 20 000, z oczyszczalnią ścieków w miejscowości Wilkowo, obejmującą swym zasięgiem miasto Olsztynek oraz następujące miejscowości z terenu gminy Olsztynek: Mierki, Kołatek, Świerkocin, Swaderki, Marózek, Lipowo Kurkowskie, Selwa, Kurki, Łutynówko, Łutynowo, Nadrowo, Jemiołowo, Kunki, Lutek, Waplewo, Pawłowo, Ameryka, Jagielek, Mycyny, Kapity, Samagowo, Mańki, Makruty, Sudwa, Królikowo, Wilkowo – część miejscowości, Waszeta.

§ 2

Obszar i granice aglomeracji Olsztynek oznaczone są na mapie w skali 1:25 000, stanowiącej załącznik do uchwały.

§ 3

Likwiduje się aglomerację Olsztynek wyznaczoną Rozporządzeniem Nr 10 Wojewody Warmińsko-Mazurskiego z dnia 21 marca 2007 r. w sprawie wyznaczenia aglomeracji Olsztynek (Dz. Urz. Woj. Warm.-Maz. Nr 42, poz. 685).

§ 4

Wykonanie uchwały powierza się Zarządowi Województwa Warmińsko-Mazurskiego.

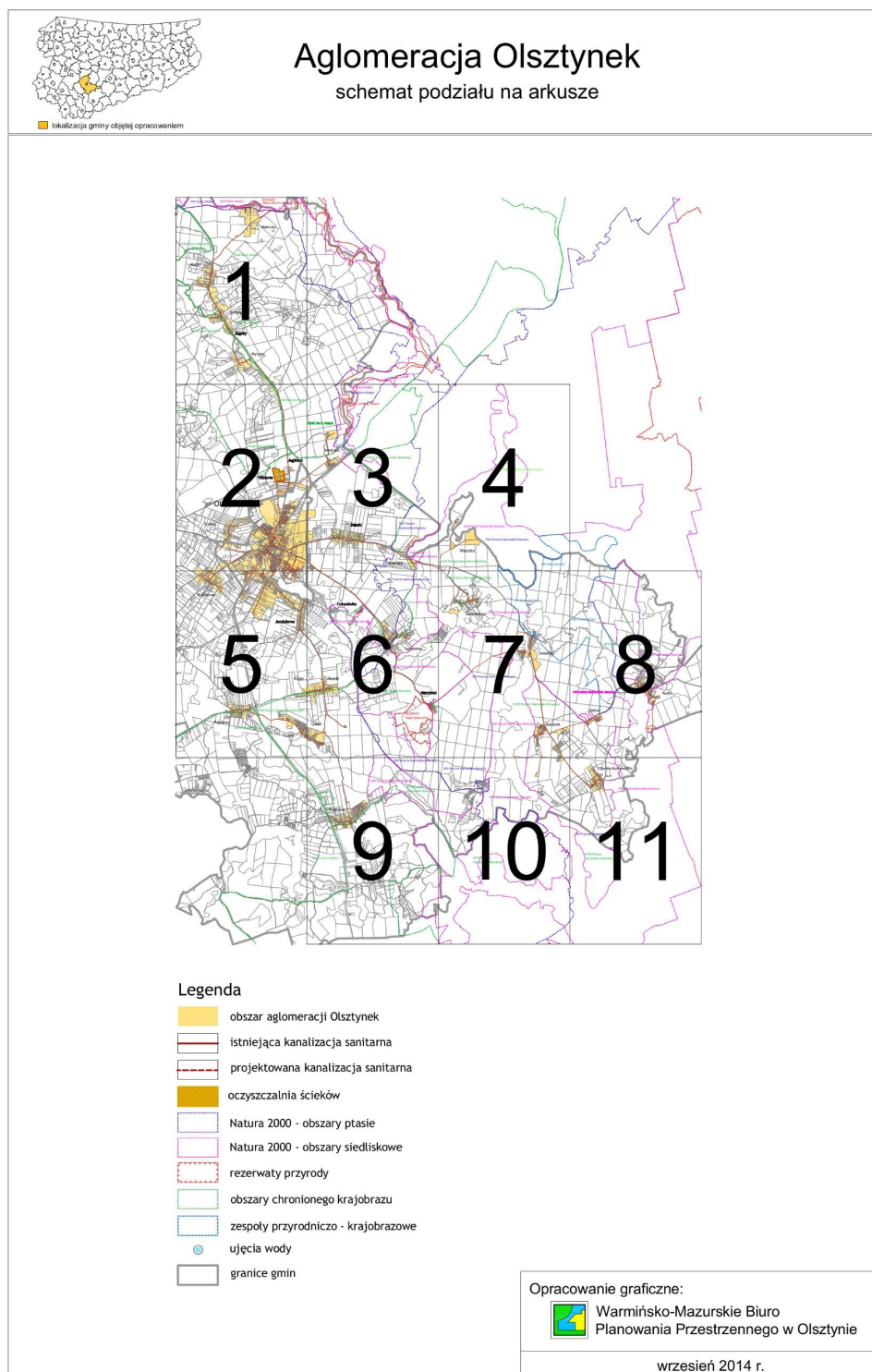
§ 5

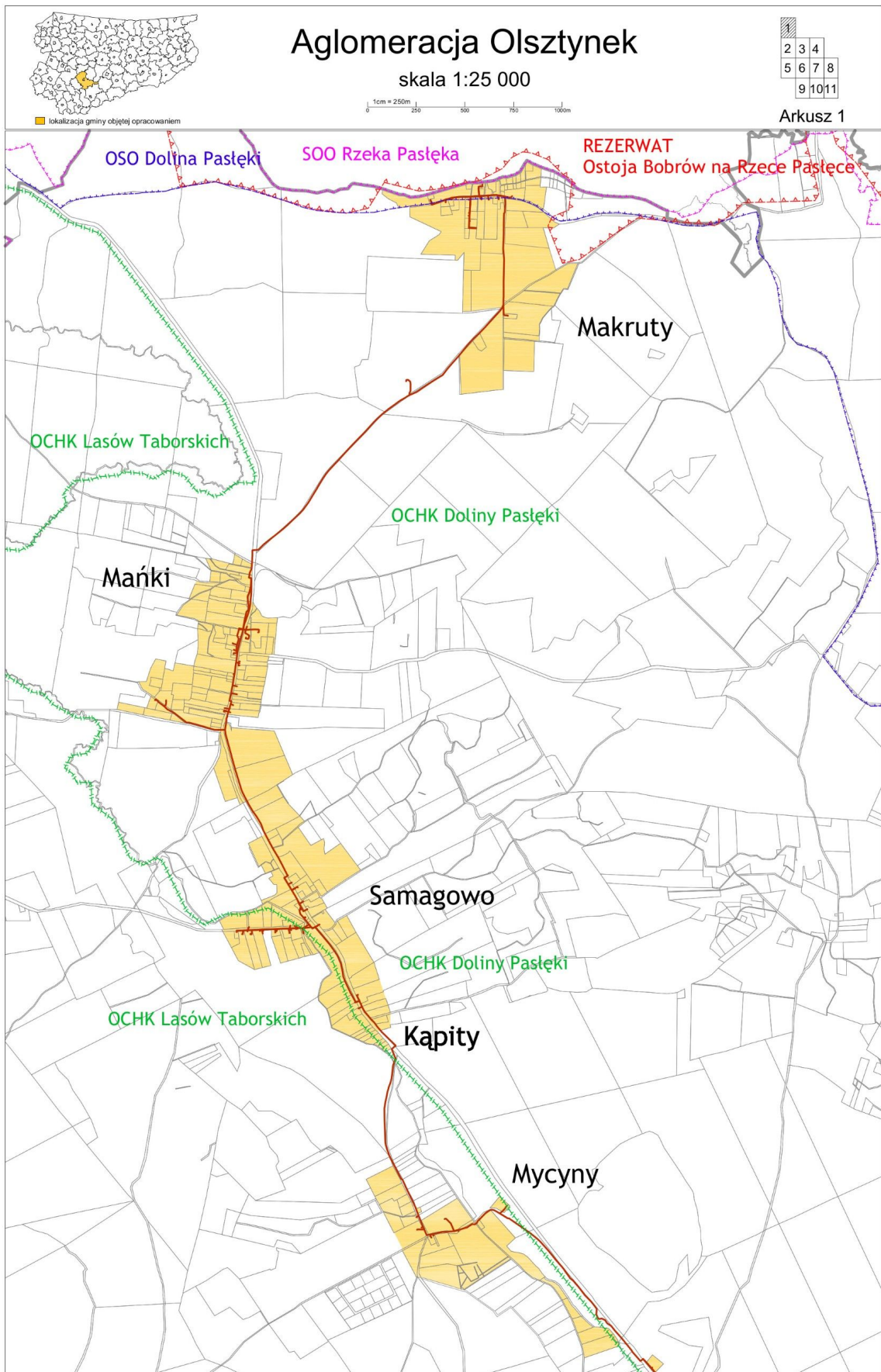
Uchwała wchodzi w życie po upływie 14 dni od daty ogłoszenia w Dzienniku Urzędowym Województwa Warmińsko-Mazurskiego.

Przewodniczący Sejmiku Województwa
Warmińsko-Mazurskiego

Piotr Żuchowski

Mapa aglomeracji Olsztynek







Aglomeracja Olsztynek

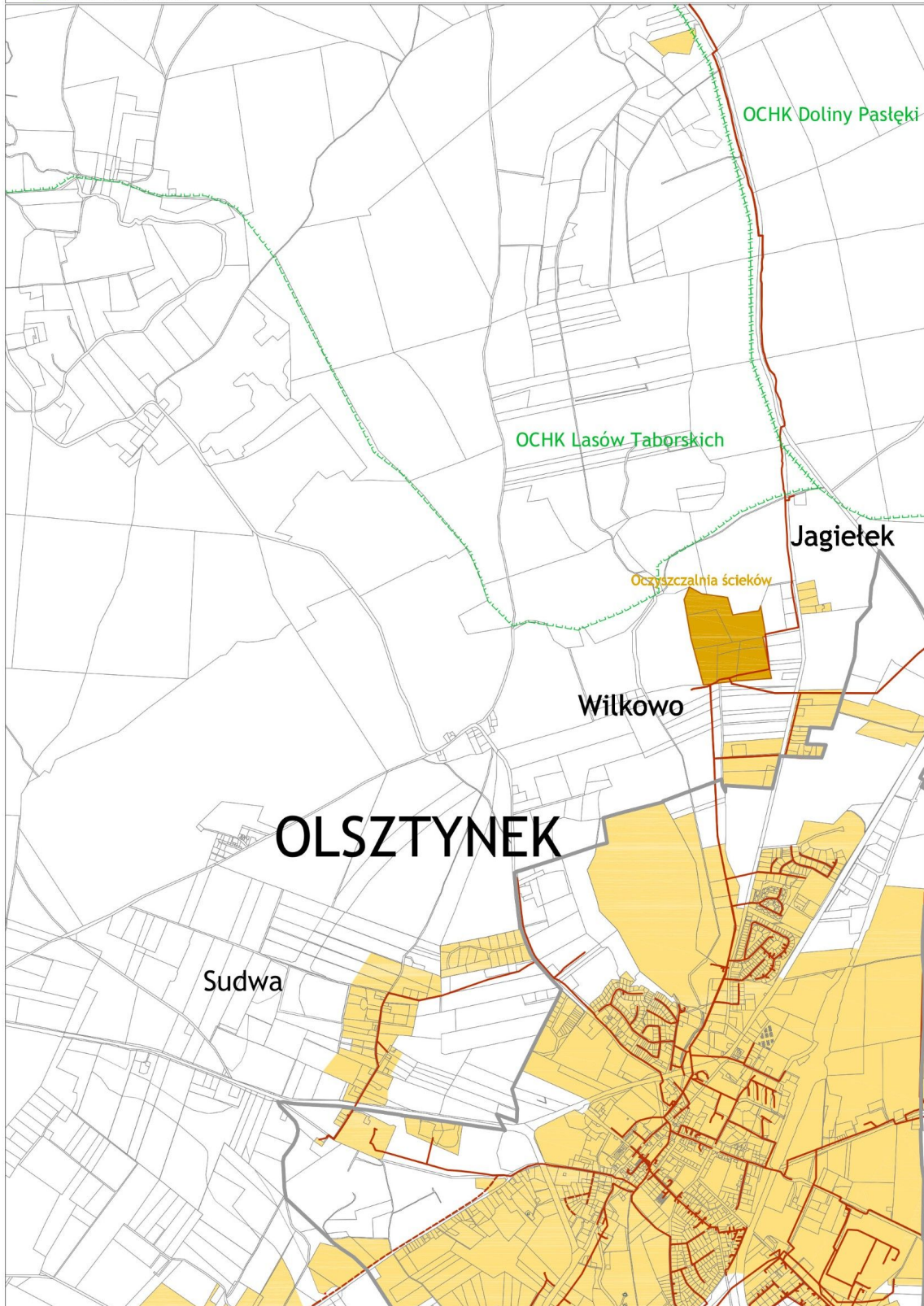
skala 1:25 000

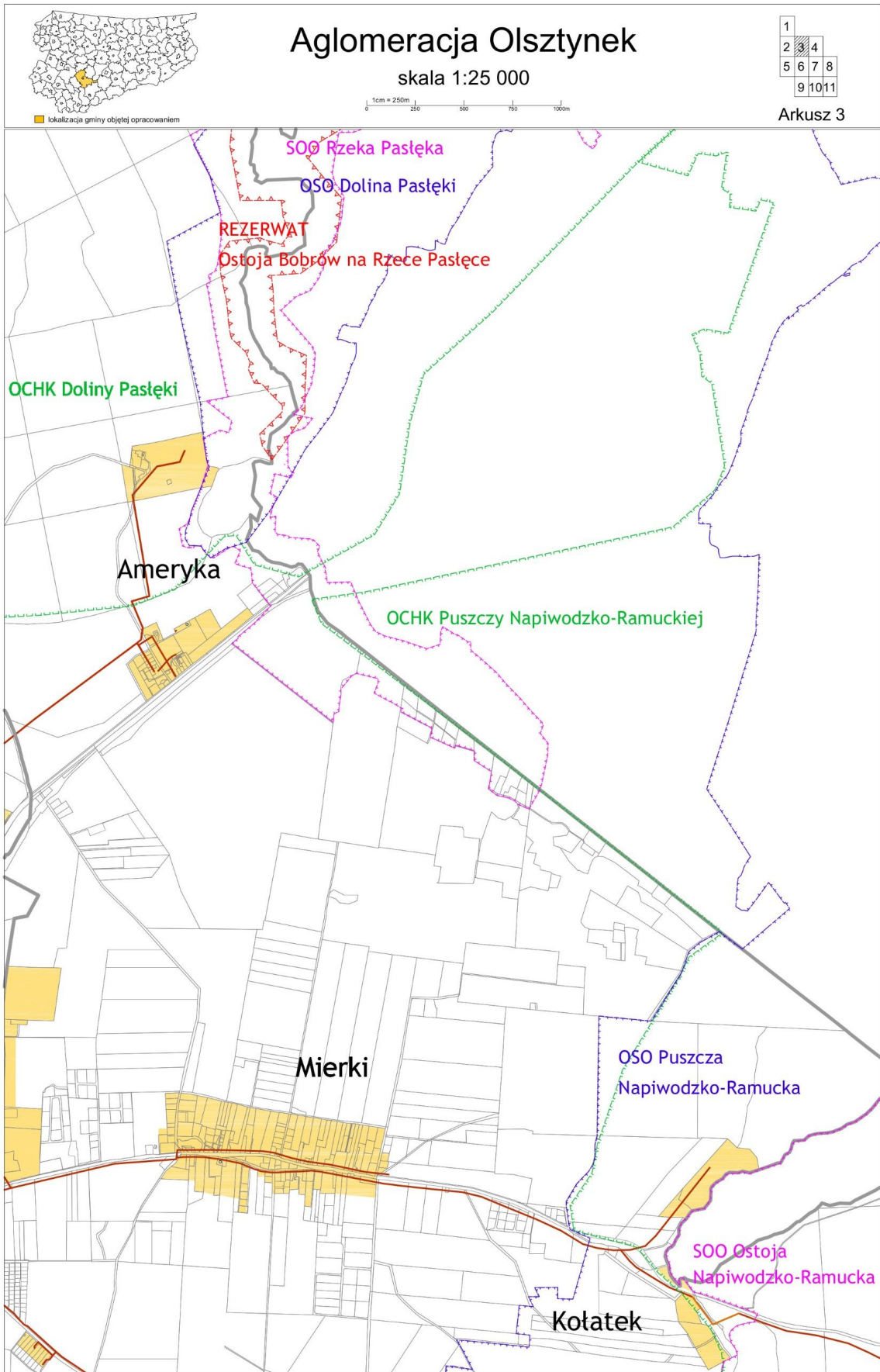


1			
2	3	4	
5	6	7	8
	9	10	11

■ lokalizacja gminy objętej opracowaniem

Arkusz 2








Aglomeracja Olsztynek

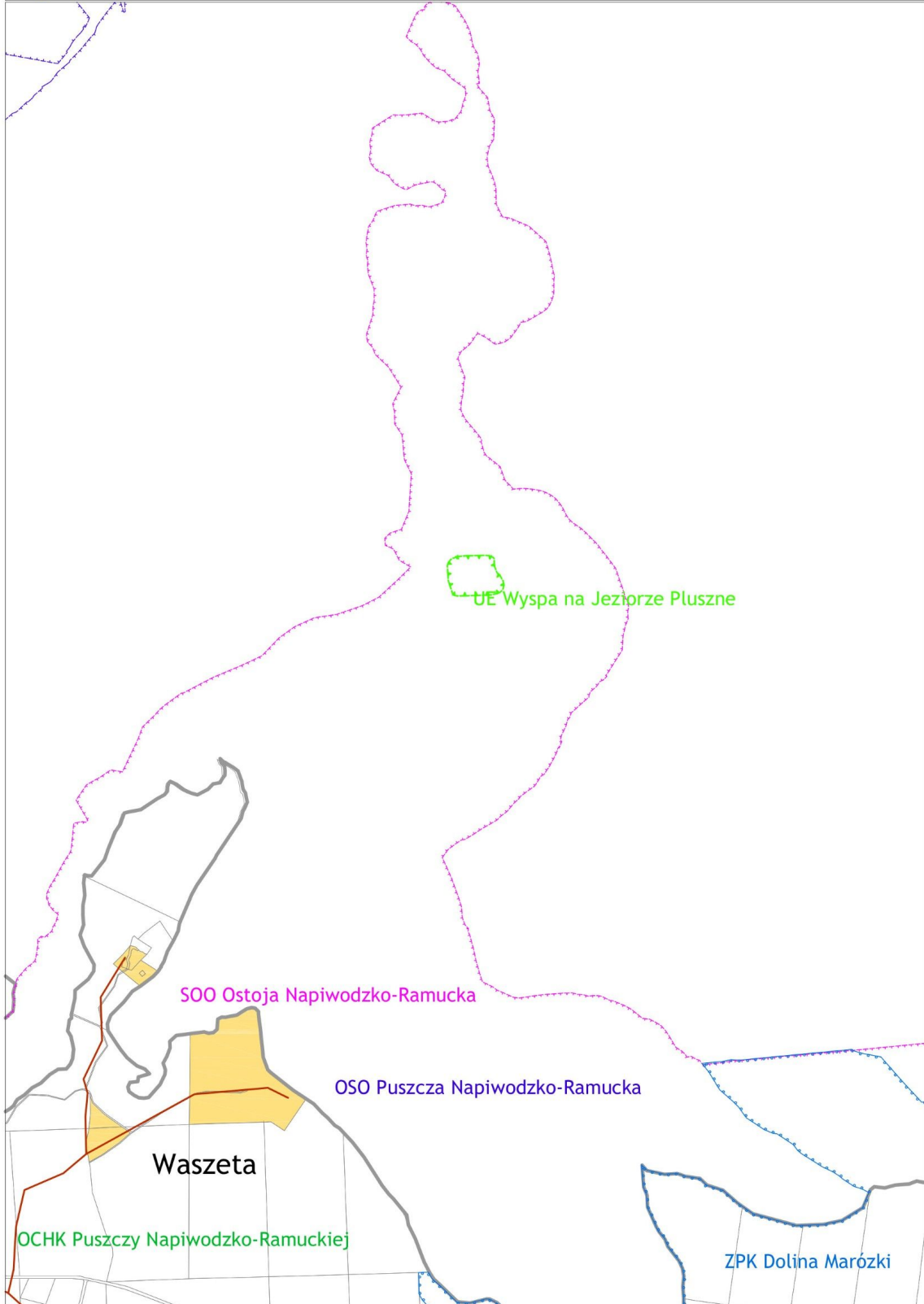
skala 1:25 000

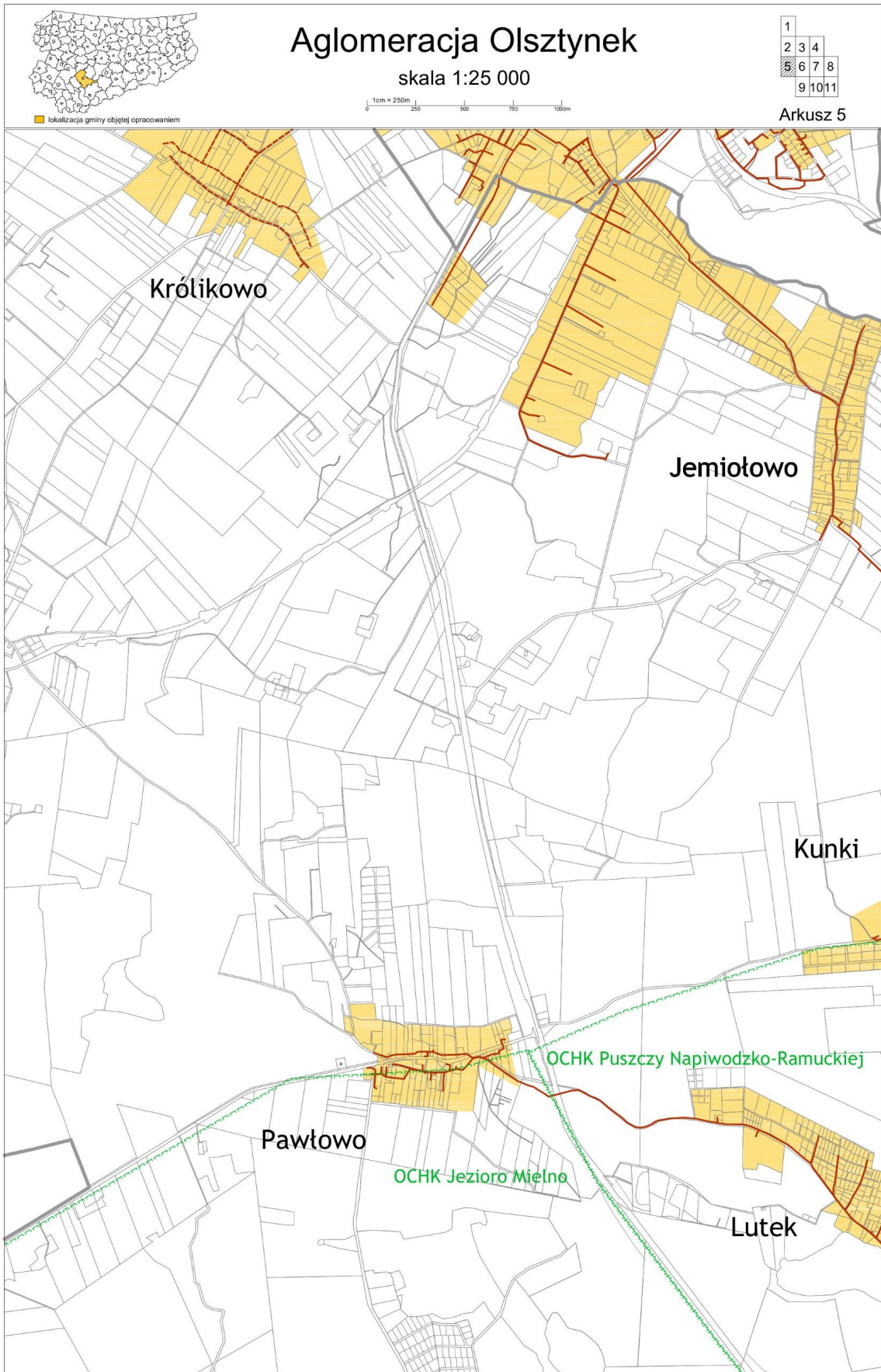


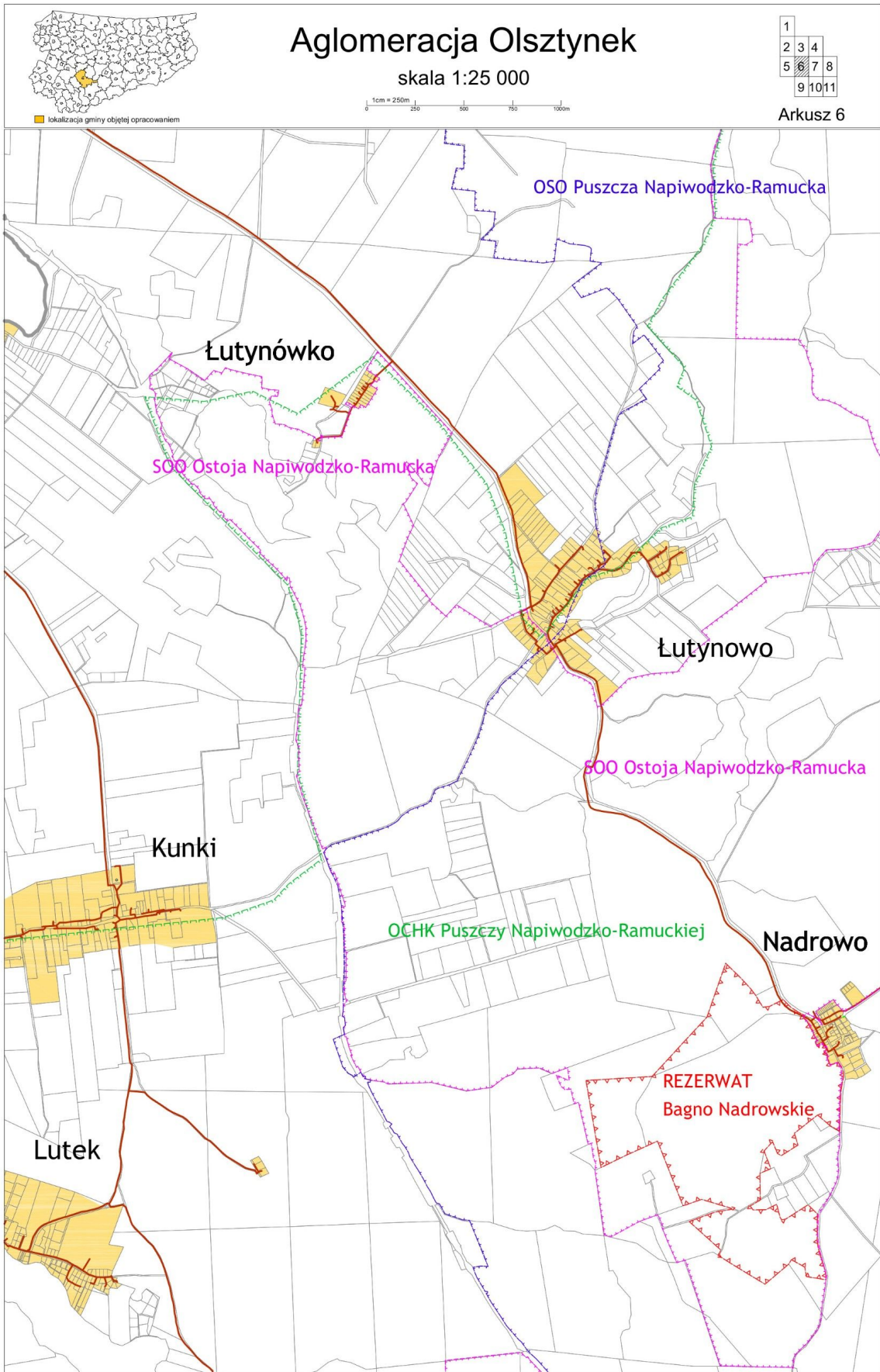
1			
2	3	4	
5	6	7	8
9	10	11	

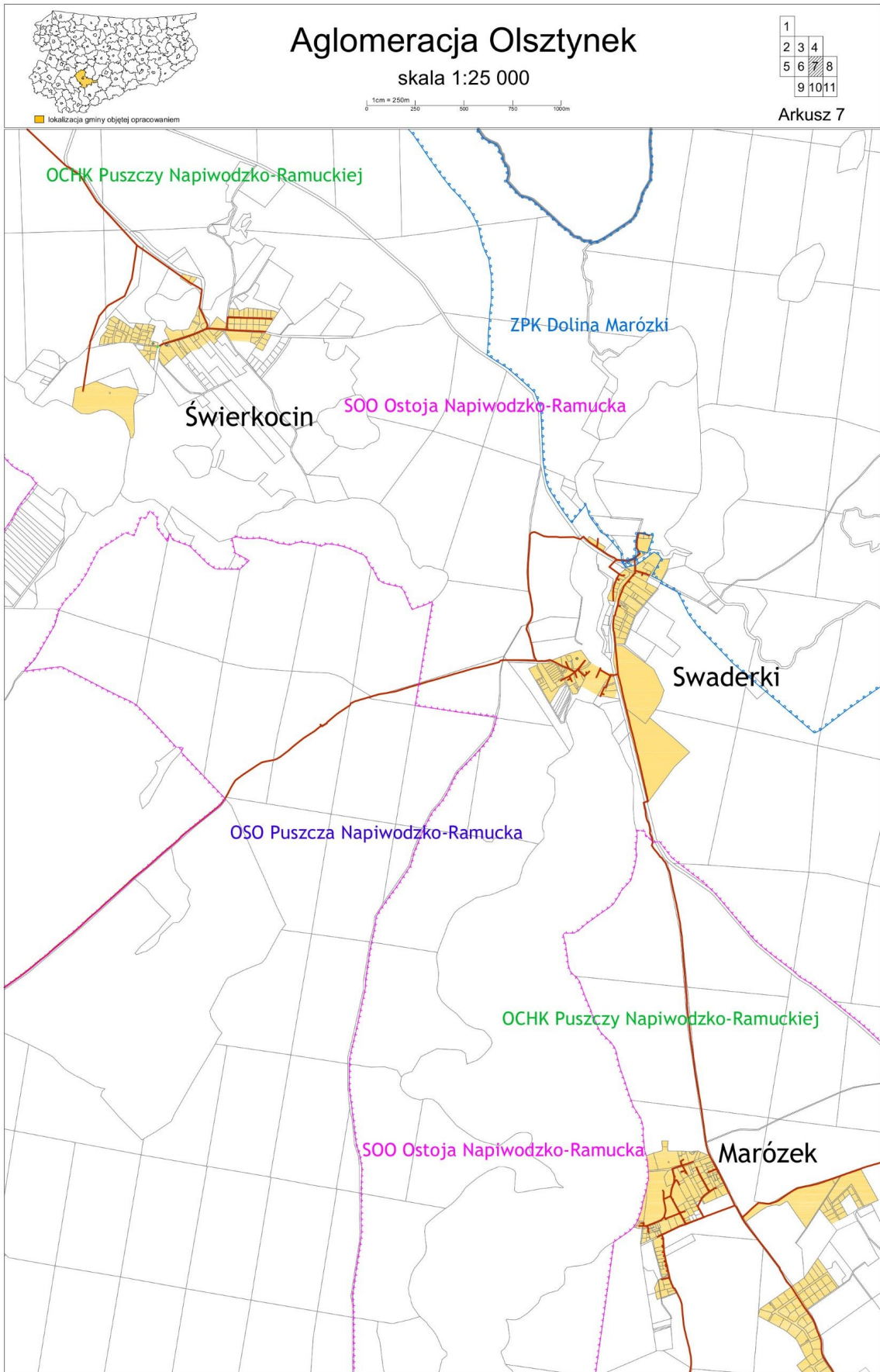
■ lokalizacja gminy objętej opracowaniem

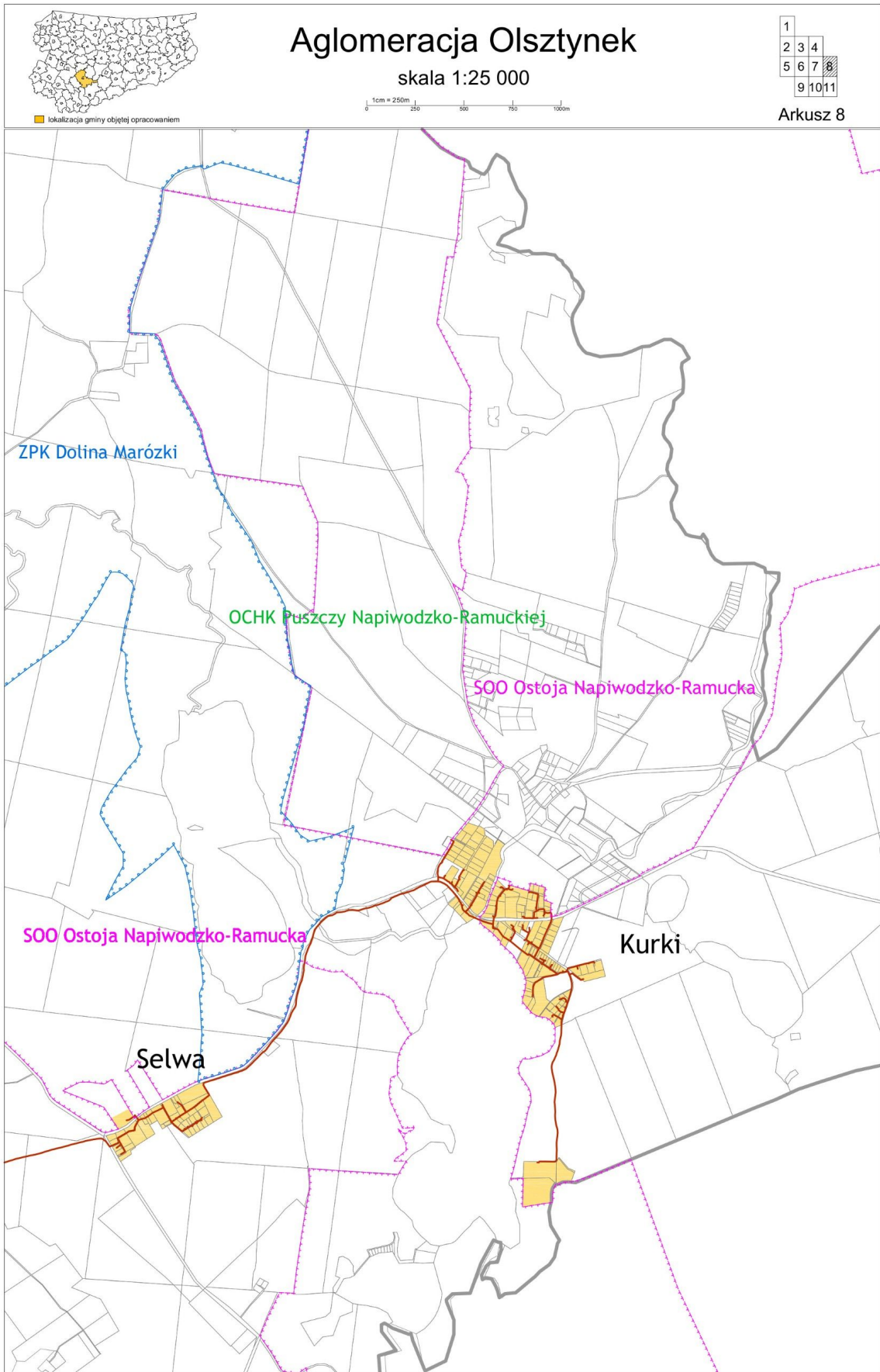
Arkusz 4

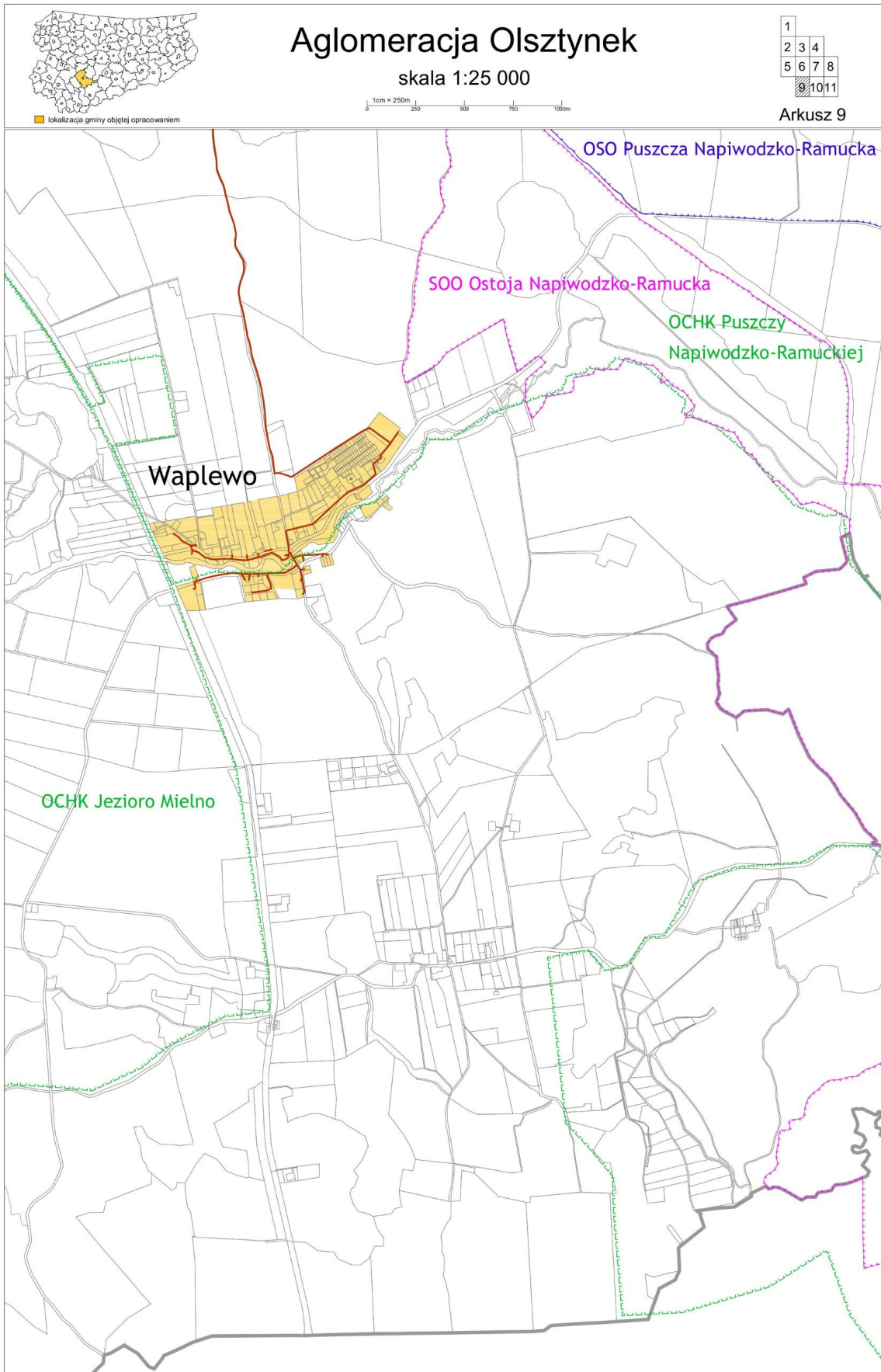


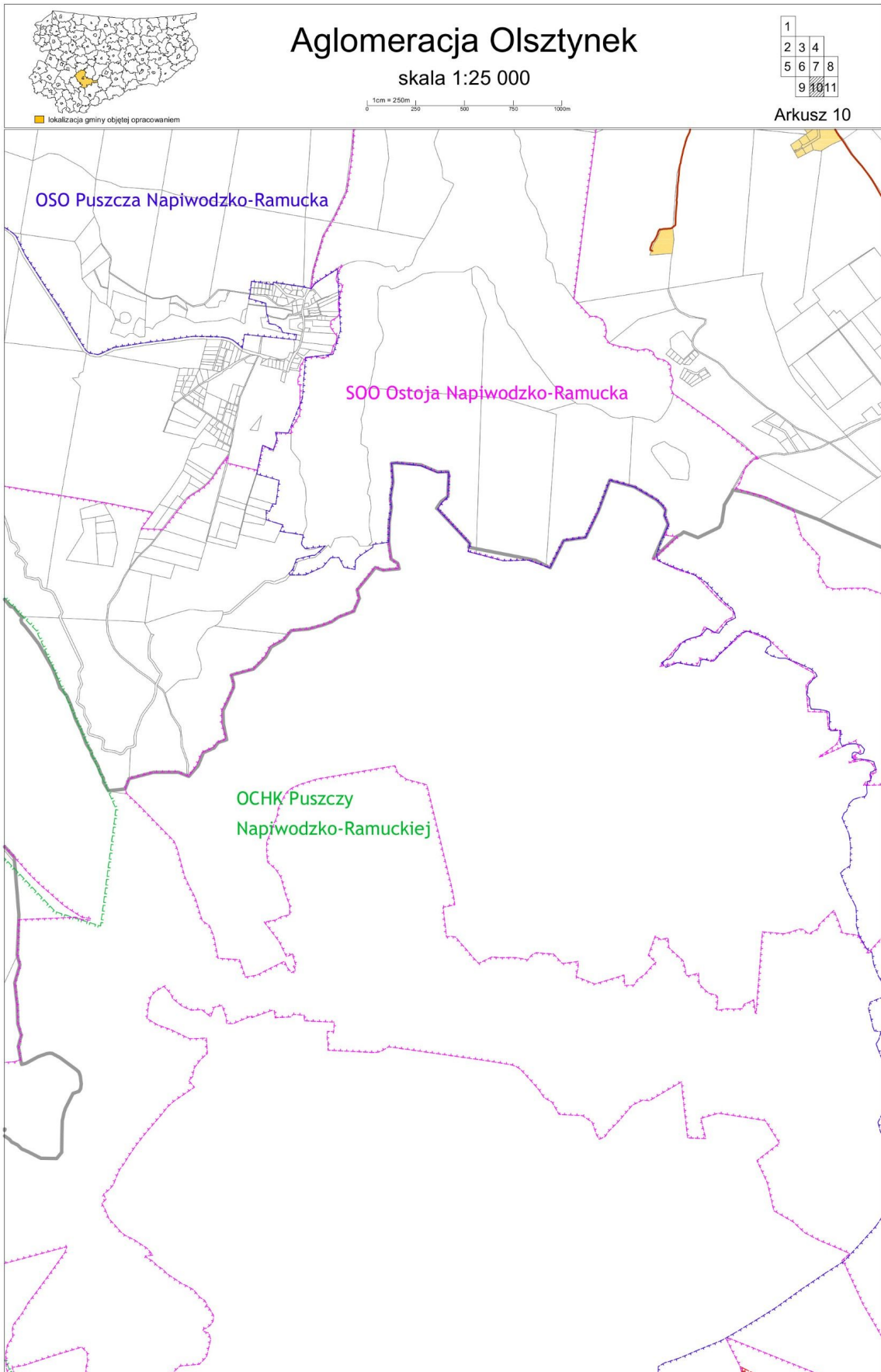














Aglomeracja Olsztynek

skala 1:25 000



1			
2	3	4	
5	6	7	8
9	10	11	

■ lokalizacja gminy objętej opracowaniem

Arkusz 11

