

Uchwała Nr III/74/14
Sejmiku Województwa Warmińsko-Mazurskiego
z dnia 30 grudnia 2014 r.

w sprawie wyznaczenia aglomeracji Giżycko oraz likwidacji dotychczasowej aglomeracji Giżycko.

Na podstawie art. 18 pkt 20 ustawy z dnia 5 czerwca 1998 r. o samorządzie województwa (Dz. U. z 2013 r. poz. 596 ze zmianami: Dz. U. z 2013 r. poz. 645, z 2014 r. poz. 379 i 1072), art. 43 ust. 2a i ust. 2b ustawy z dnia 18 lipca 2001 r. Prawo wodne (Dz. U. z 2012 r. poz. 145 ze zmianami: Dz. U. z 2012 r. poz. 951 i 1513, z 2013 r. poz. 21 i 165, z 2014 r. poz. 659, 822, 850 i 1146) oraz art. 22 ust. 2 i 3 ustawy z dnia 5 stycznia 2011 r. o zmianie ustawy – Prawo wodne oraz niektórych innych ustaw (Dz. U. z 2011 r. Nr 32, poz. 159 ze zmianami: Dz. U. z 2014 r. poz. 850), uchwała się, co następuje:

§ 1

Wyznacza się na terenie województwa warmińsko-mazurskiego aglomerację Giżycko o równoważnej liczbie mieszkańców 78 233, z oczyszczalnią ścieków w miejscowości Bystry, obejmującą swym zasięgiem miasto Giżycko, miejscowości z terenu gminy Giżycko: Zielony Gaj, Pieczonki, Nowe Sołdany, Kozuchy Małe, Kozuchy Wielkie, Upałty Małe, Kruklin, Bystry, Grajwo, Sulimy, Gajewo, Antonowo, Pierkunowo, Piękna Góra, Wrony, Guty, Kalinowo, Bogacko, Kamionki, Doba, Fuleda, Sterławki Małe, Sterławki Średnie, Wilkasy, Wilkaski, Wronka, Gorazdowo, Wola Bogaczowska, Kozin, Bogaczewo, Wrony Nowe, miejscowości z terenu gminy Kruklanki: Kruklanki, Brożówka, Jeziorowskie, Jasieniec, część miejscowości Żywki Małe, miejscowości z terenu gminy Miłki: Jagodne Małe, Jagodne Wielkie, Rydzewo, Kleszczewo Osada, Kleszczewo, Przykop, Marcinowa Wola, Wyszowate, Miłki, Ruda, Staświny.

§ 2

Obszar i granice aglomeracji Giżycko oznaczone są na mapie w skali 1:25 000, stanowiącej załącznik do uchwały.

§ 3

Likwiduje się aglomerację Giżycko wyznaczoną Rozporządzeniem Nr 9 Wojewody Warmińsko-Mazurskiego z dnia 21 marca 2007 r. w sprawie wyznaczenia aglomeracji Giżycko (Dz. Urz. Woj. Warm.-Maz. Nr 42, poz. 684, z późn. zm.).

§ 4

Wykonanie uchwały powierza się Zarządowi Województwa Warmińsko-Mazurskiego.


§ 5

Uchwała wchodzi w życie po upływie 14 dni od daty ogłoszenia w Dzienniku Urzędowym Województwa Warmińsko-Mazurskiego.

Przewodniczący Sejmiku Województwa
Warmińsko-Mazurskiego

Piotr Żuchowski

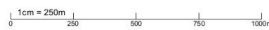
Mapa aglomeracji Giżycko





Aglomeracja Giżycko

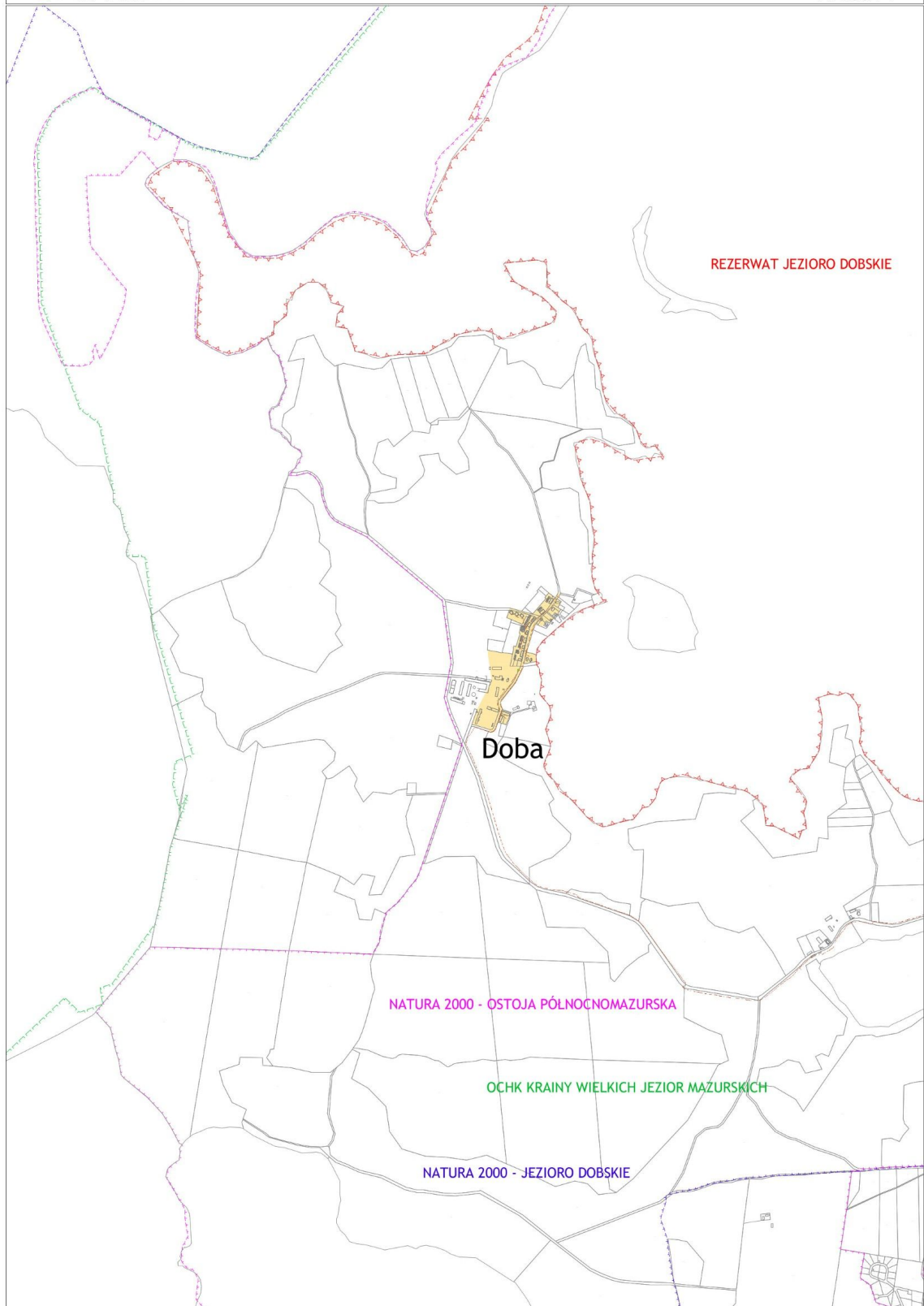
skala 1:25 000



■ lokalizacja gminy objętej opracowaniem

1	2	3	4	5	6	7
8	9	10	11	12	13	
			14	15	16	
			17	18	19	20

Arkusz 1





Aglomeracja Giżycko

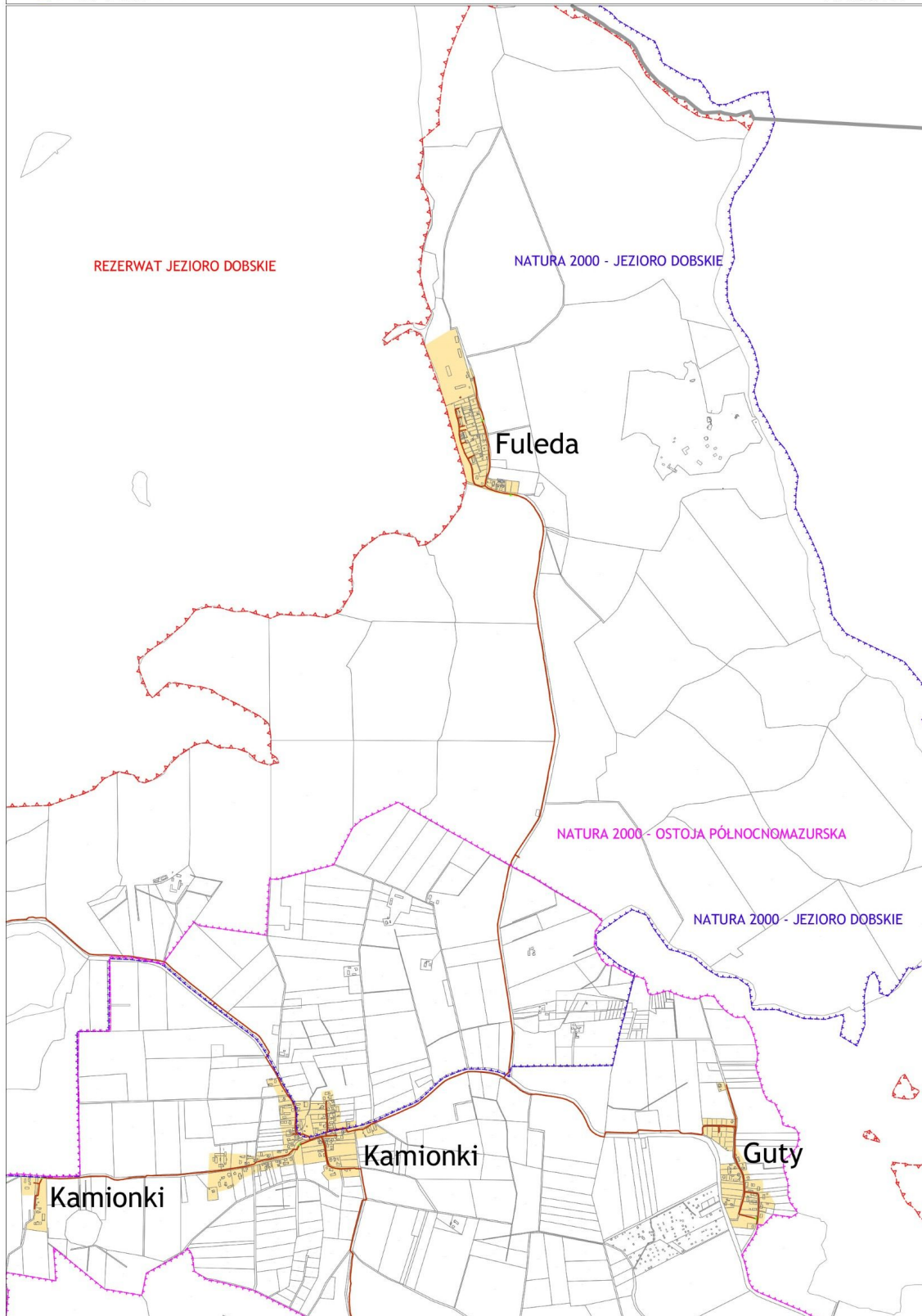
skala 1:25 000



■ lokalizacja gminy objętej opracowaniem

1	2	3	4	5	6	7	
8	9	10	11	12	13		
				14	15	16	
				17	18	19	20

Arkusz 2





Aglomeracja Giżycko

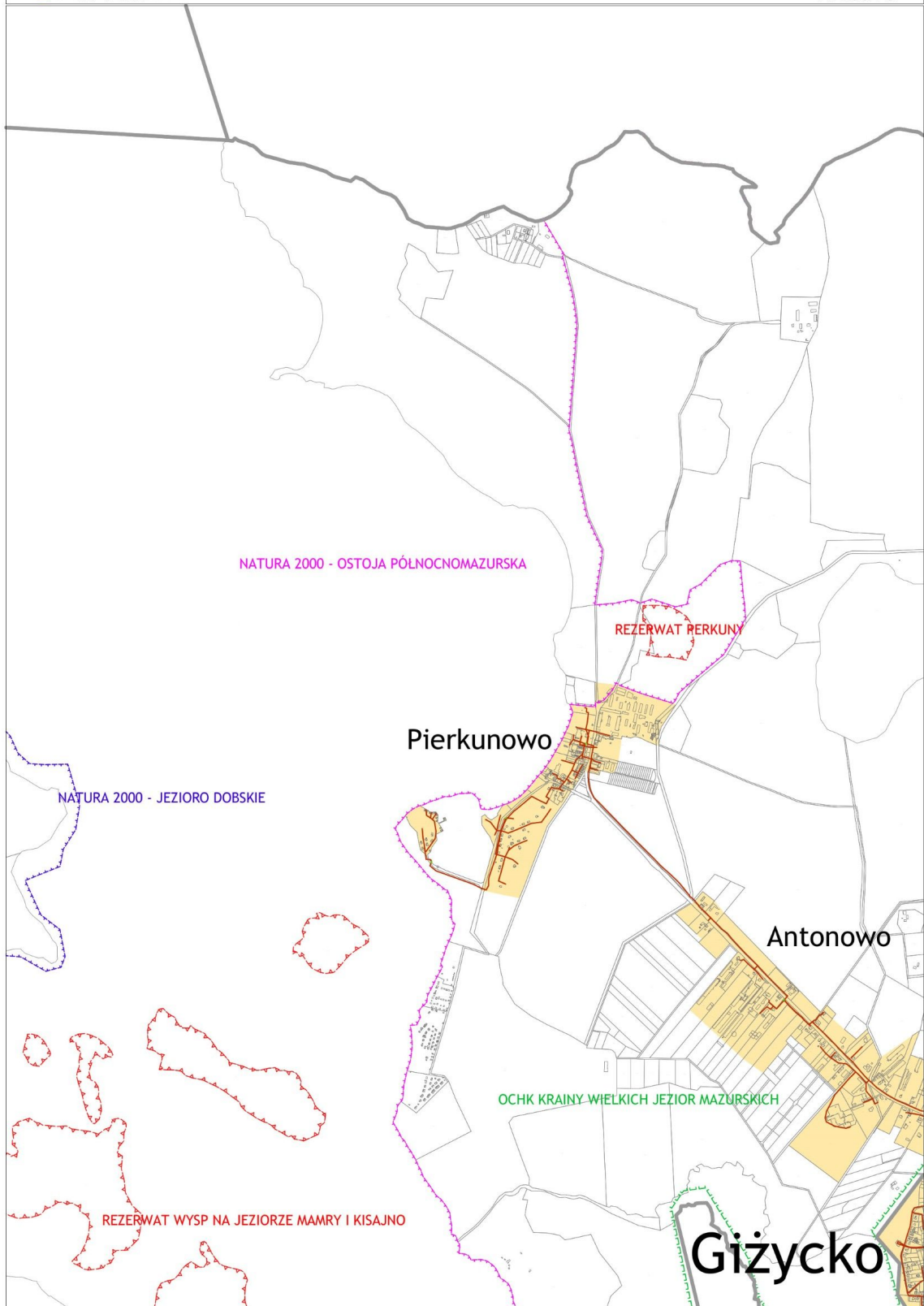
skala 1:25 000

1cm = 250m

1	2	3	4	5	6	7
8	9	10	11	12	13	
			14	15	16	
			17	18	19	20

■ lokalizacja gminy objętej opracowaniem

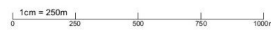
Arkusz 3





Aglomeracja Giżycko

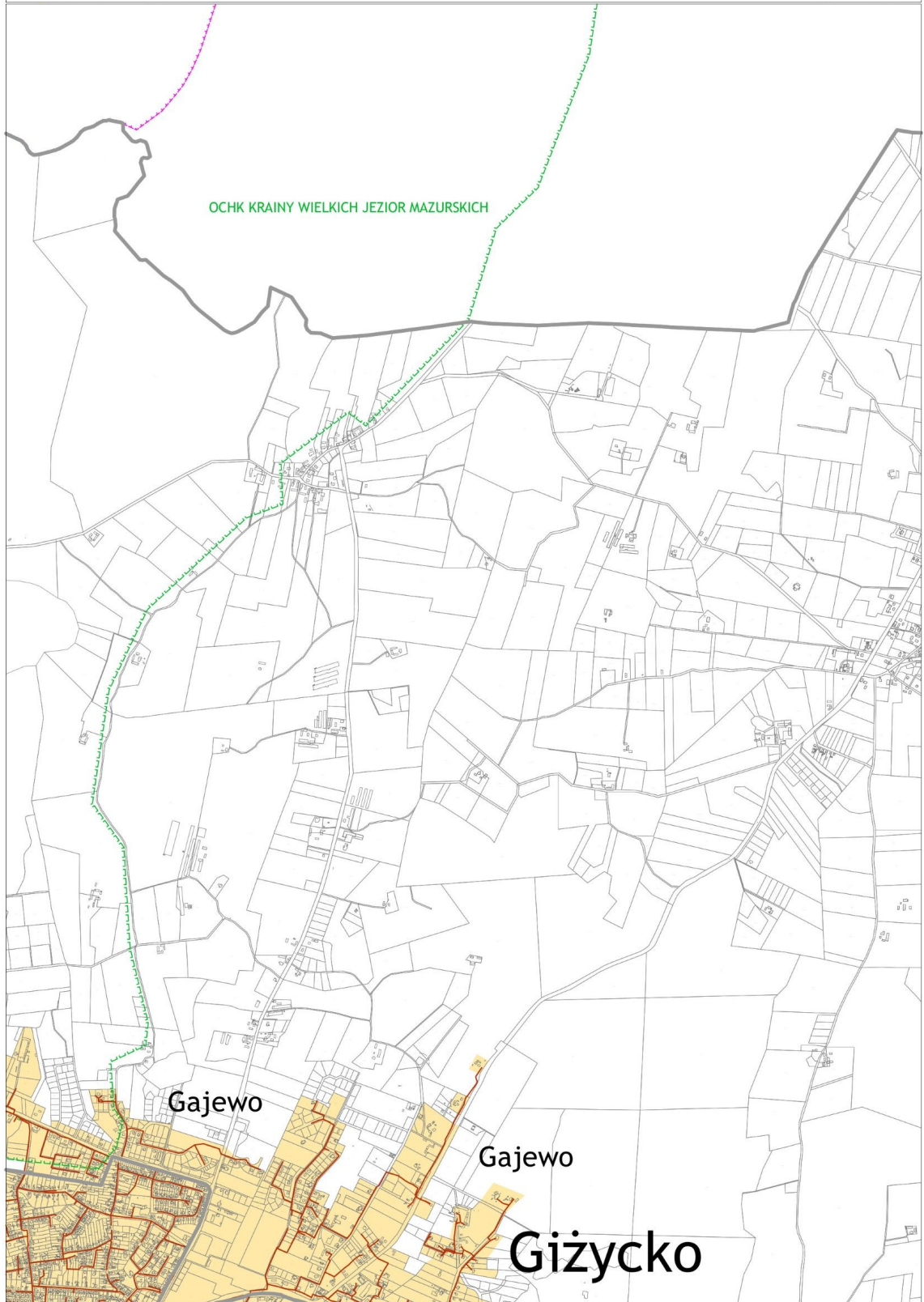
skala 1:25 000



1	2	3	4	5	6	7	
8	9	10	11	12	13		
				14	15	16	
				17	18	19	20

■ lokalizacja gminy objętej opracowaniem

Arkusz 4





Aglomeracja Giżycko

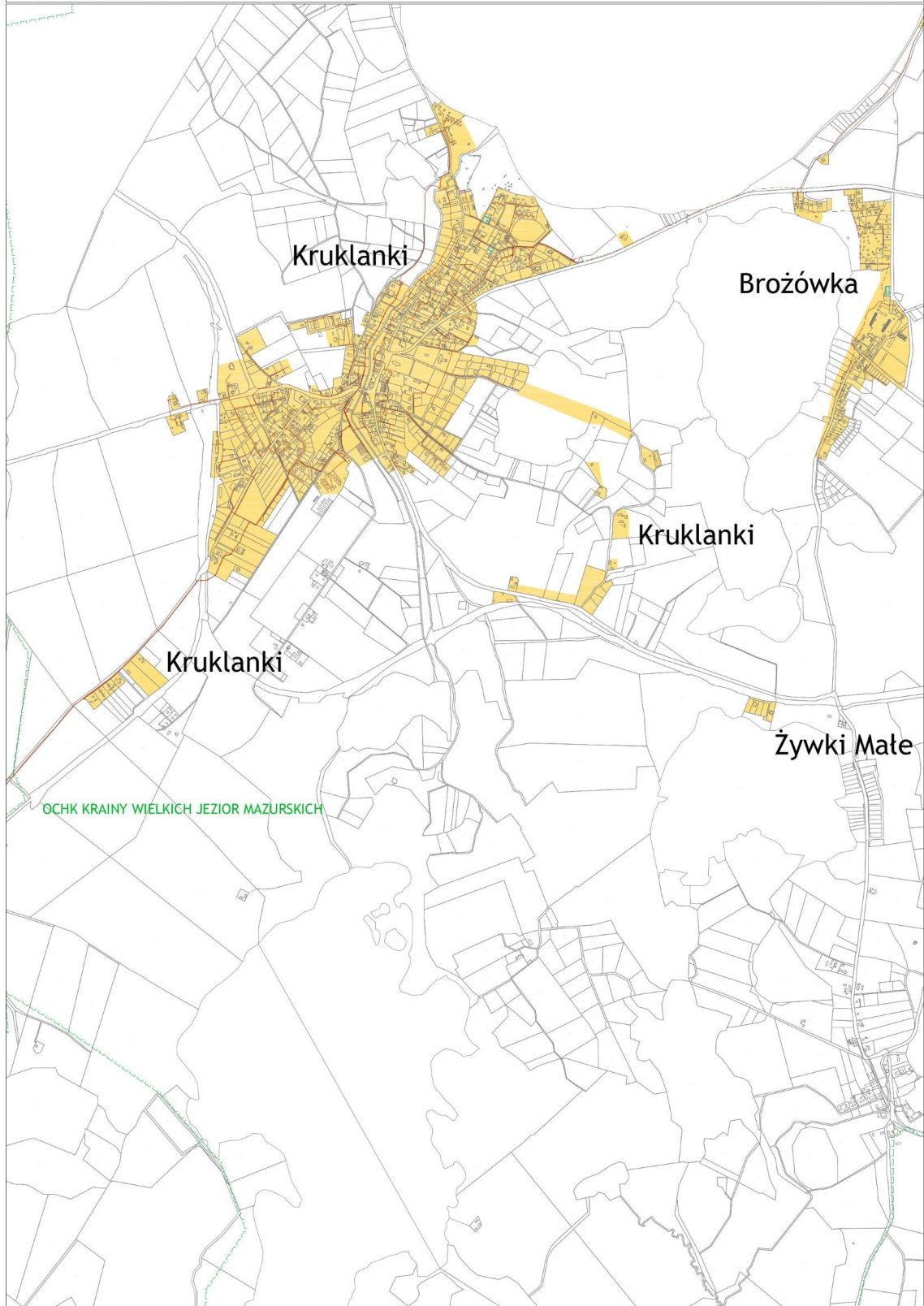
skala 1:25 000



1	2	3	4	5	6	7	
8	9	10	11	12	13		
				14	15	16	
				17	18	19	20

■ lokalizacja gminy objętej opracowaniem

Arkusz 6





Aglomeracja Giżycko

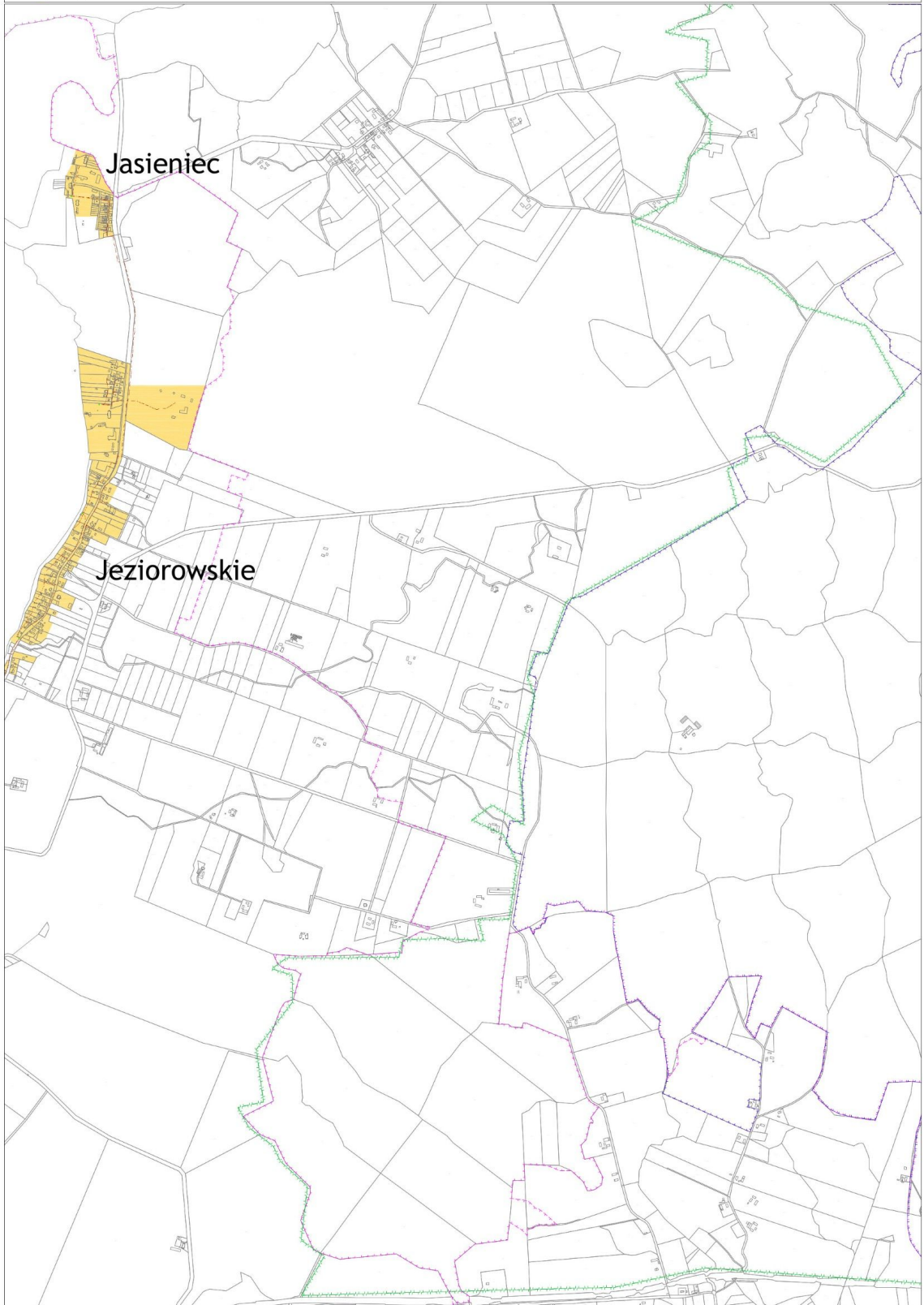
skala 1:25 000

1cm = 250m

1	2	3	4	5	6	7
8	9	10	11	12	13	
			14	15	16	
			17	18	19	20

■ lokalizacja gminy objętej opracowaniem

Arkusz 7





Aglomeracja Giżycko

skala 1:25 000



1	2	3	4	5	6
8	9	10	11	12	13
	14	15	16		
	17	18	19	20	

Arkusz 8

■ lokalizacja gminy objętej opracowaniem

NATURA 2000 - OSTOJA PÓLNOCMOZAZURSKA

Sterławki
Średnie

Sterławki
Średnie



Aglomeracja Gizańsko

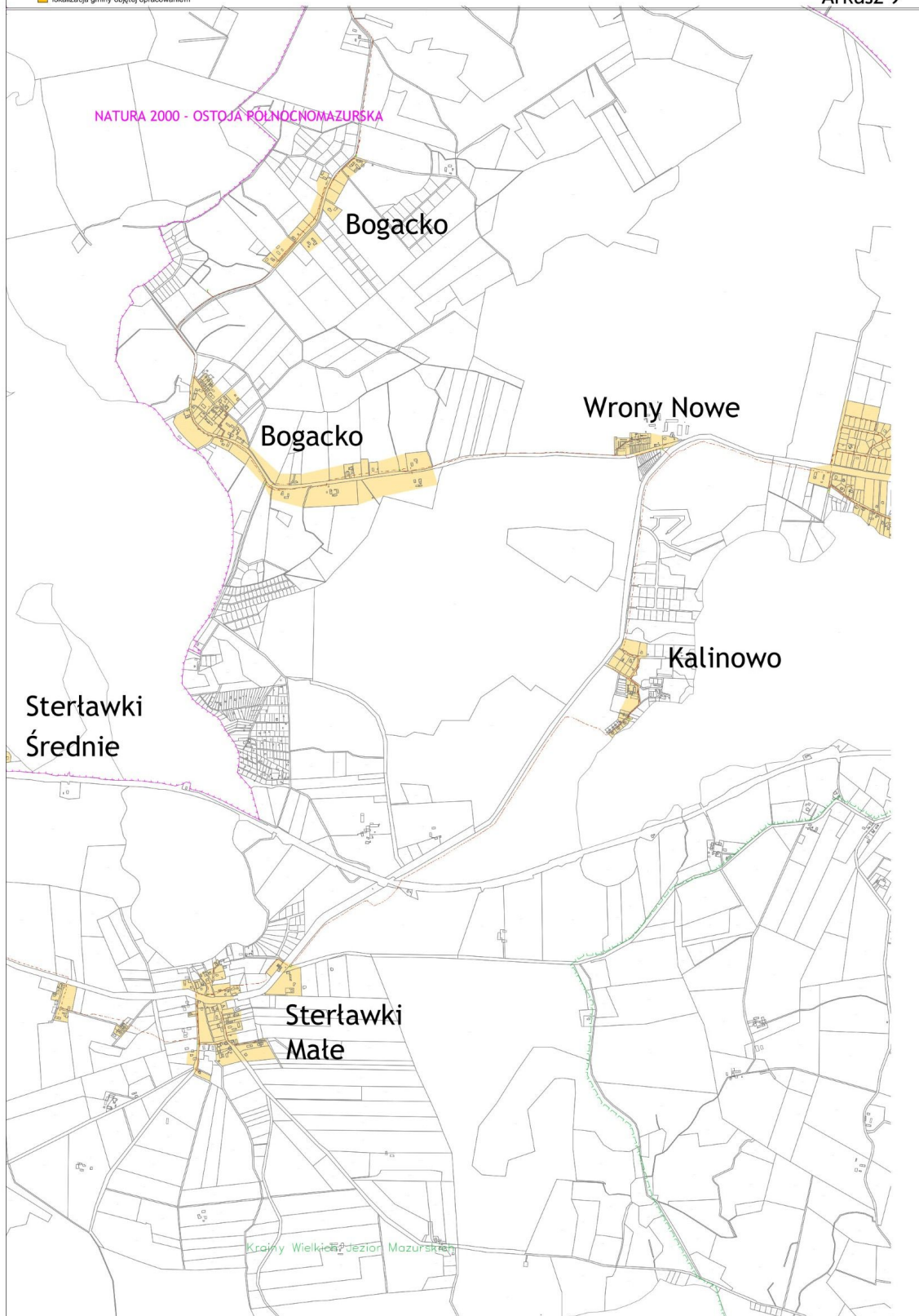
skala 1:25 000

1cm = 250m

1	2	3	4	5	6	7
8	9	10	11	12	13	
		14	15	16		
		17	18	19	20	

■ lokalizacja gminy objętej opracowaniem

Arkusz 9





Aglomeracja Giżycko

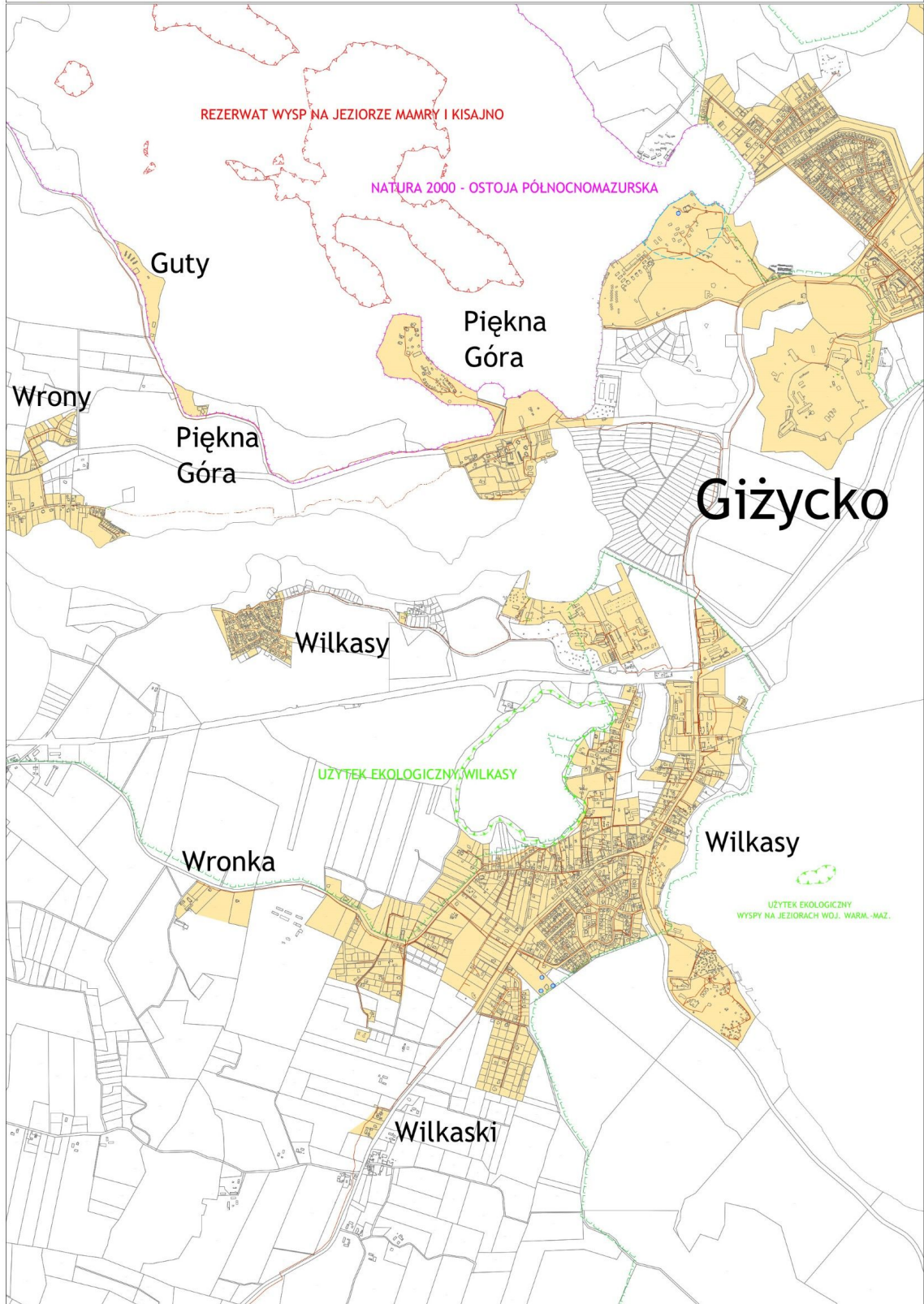
skala 1:25 000

1cm = 250m

1	2	3	4	5	6	7
8	9	10	11	12	13	
			14	15	16	
			17	18	19	20

Arkusz 10

■ lokalizacja gminy objętej opracowaniem





Aglomeracja Giżycko

skala 1:25 000

1cm = 250m 250 500 750 1000m

1	2	3	4	5	6	7
8	9	10	11	12	13	
			14	15	16	
			17	18	19	20

Arkusz 11

■ lokalizacja gminy objętej opracowaniem





Aglomeracja Giżycko

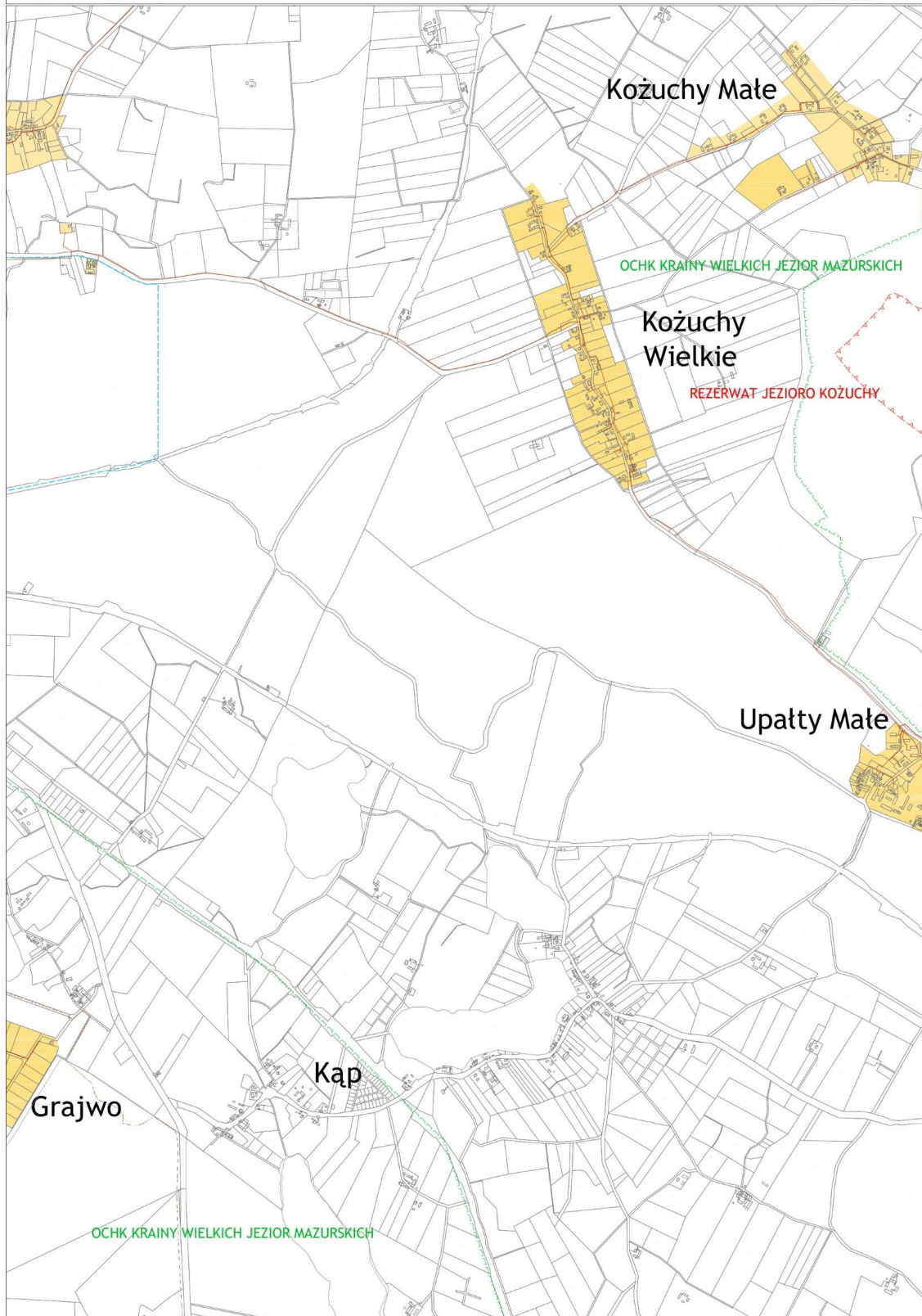
skala 1:25 000

1cm = 250m

1	2	3	4	5	6	7
8	9	10	11	12	13	
			14	15	16	
			17	18	19	20

Arkusz 12

■ lokalizacja gminy objętej opracowaniem





Aglomeracja Giżycko

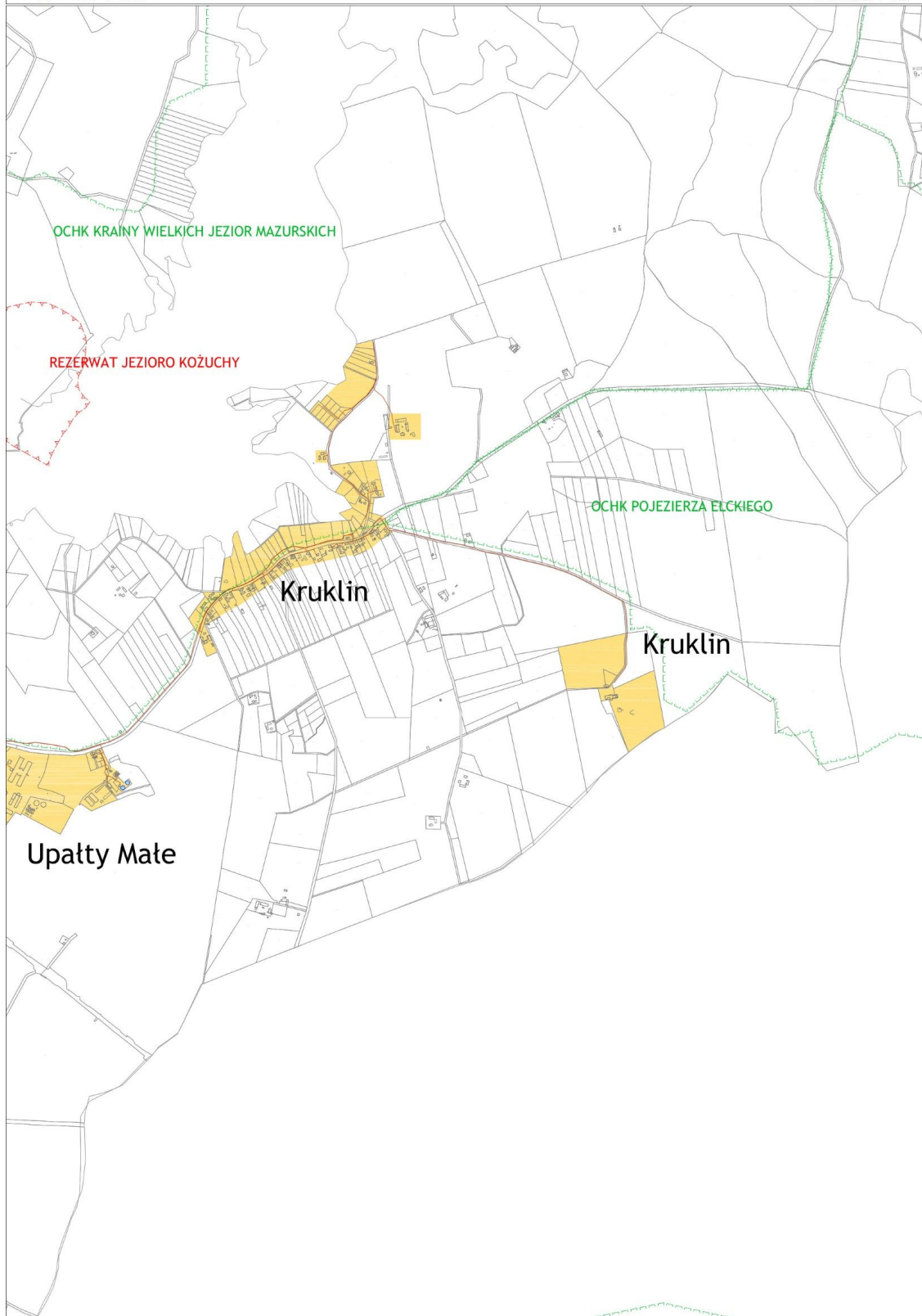
skala 1:25 000

1cm = 250m

1	2	3	4	5	6	7
8	9	10	11	12	13	
			14	15	16	
			17	18	19	20

Arkusz 13

■ lokalizacja gminy objętej opracowaniem





Aglomeracja Giżycko

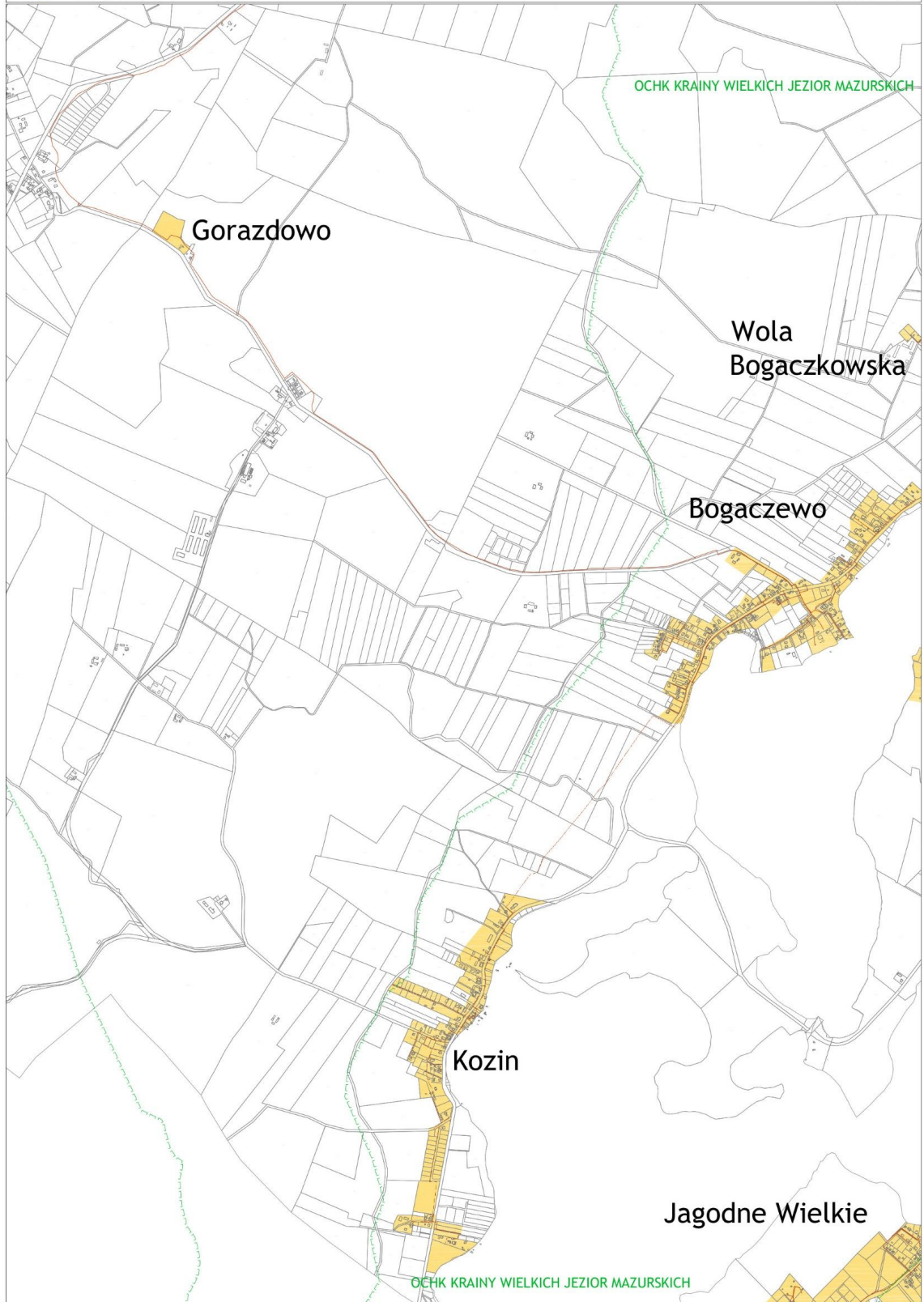
skala 1:25 000



1	2	3	4	5	6	7	
8	9	10	11	12	13		
				14	15	16	
				17	18	19	20

Arkusz 14

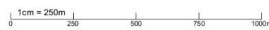
■ lokalizacja gminy objętej opracowaniem





Aglomeracja Giżycko

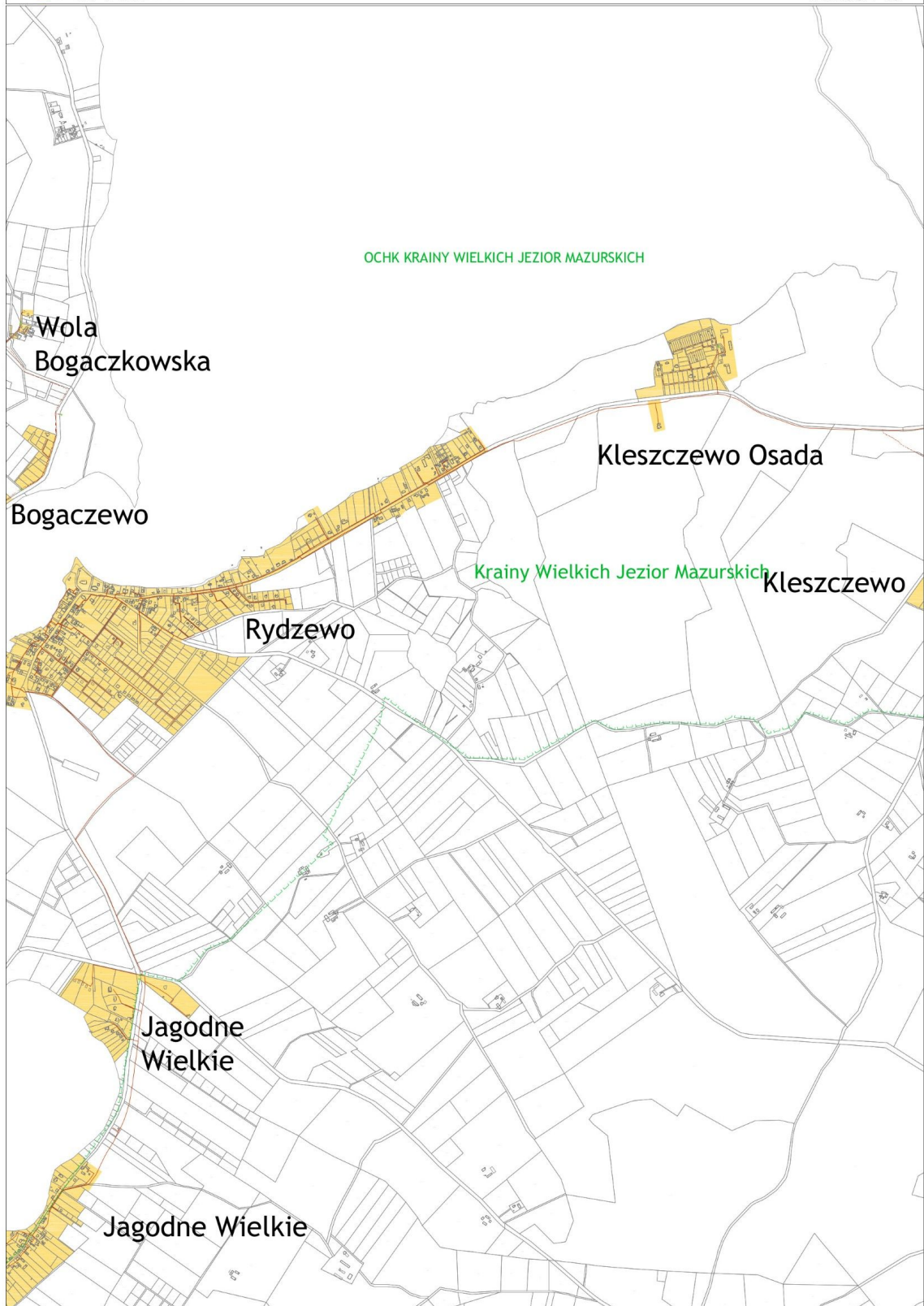
skala 1:25 000



1	2	3	4	5	6	7
8	9	10	11	12	13	
			14	15	16	
			17	18	19	20

■ lokalizacja gminy objętej opracowaniem

Arkusz 15





Aglomeracja Giżycko

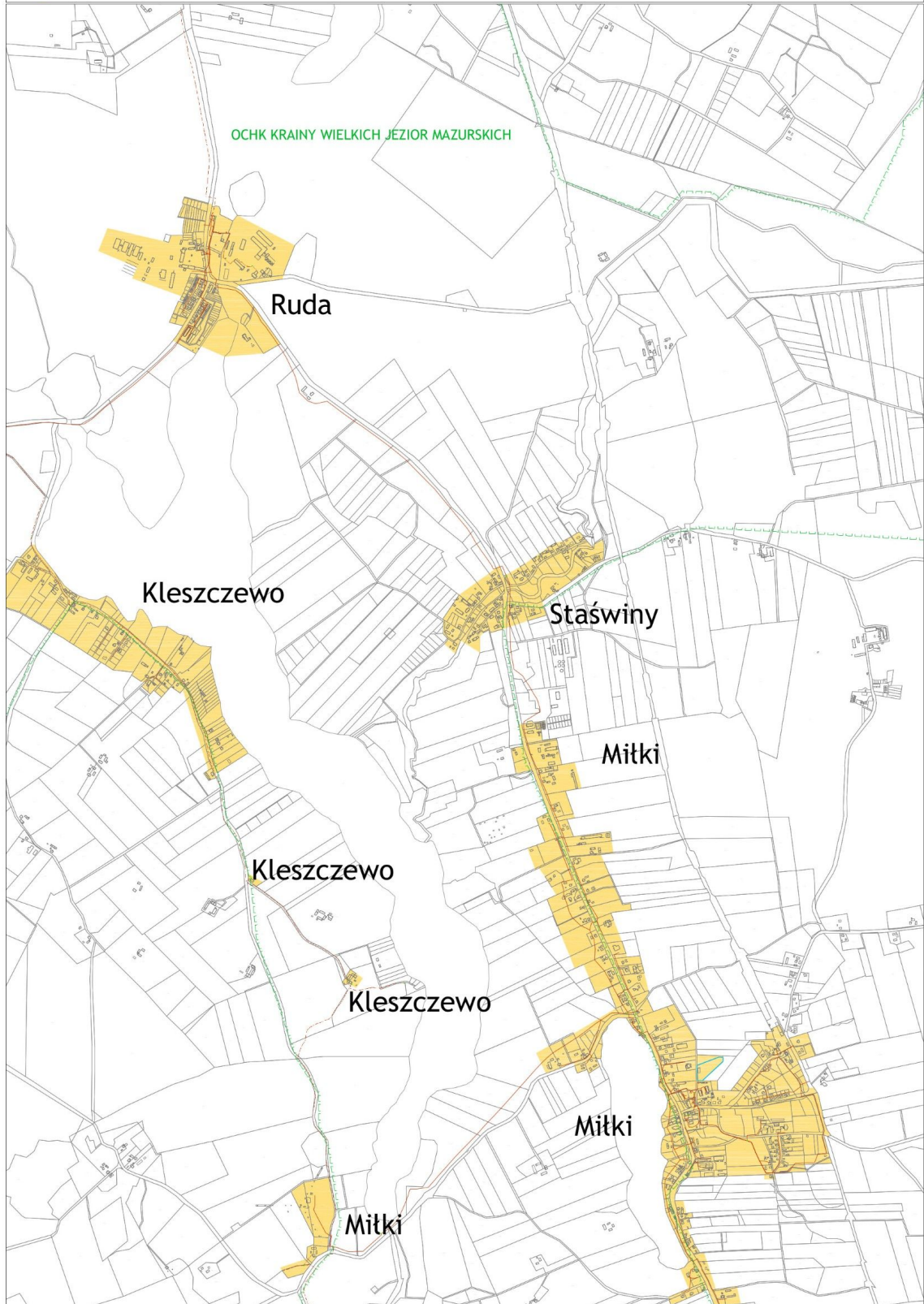
skala 1:25 000

1cm = 250m

1	2	3	4	5	6	7	
8	9	10	11	12	13		
				14	15	16	
				17	18	19	20

Arkusz 16

■ lokalizacja gminy objętej opracowaniem





Aglomeracja Giżycko

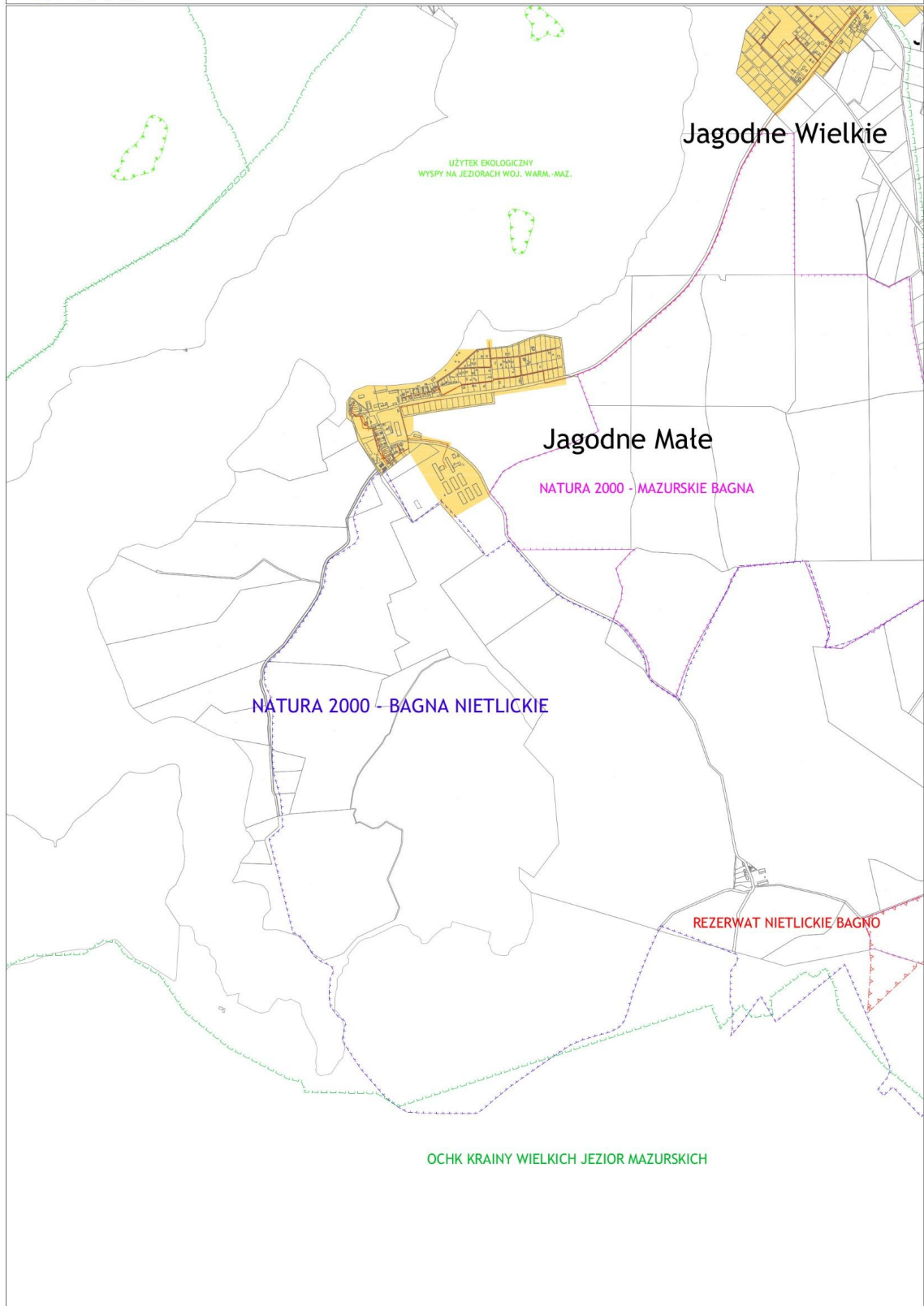
skala 1:25 000



■ lokalizacja gminy objętej opracowaniem

1	2	3	4	5	6	7	
8	9	10	11	12	13		
				14	15	16	
				17	18	19	20

Arkusz 17





Aglomeracja Giżycko

skala 1:25 000

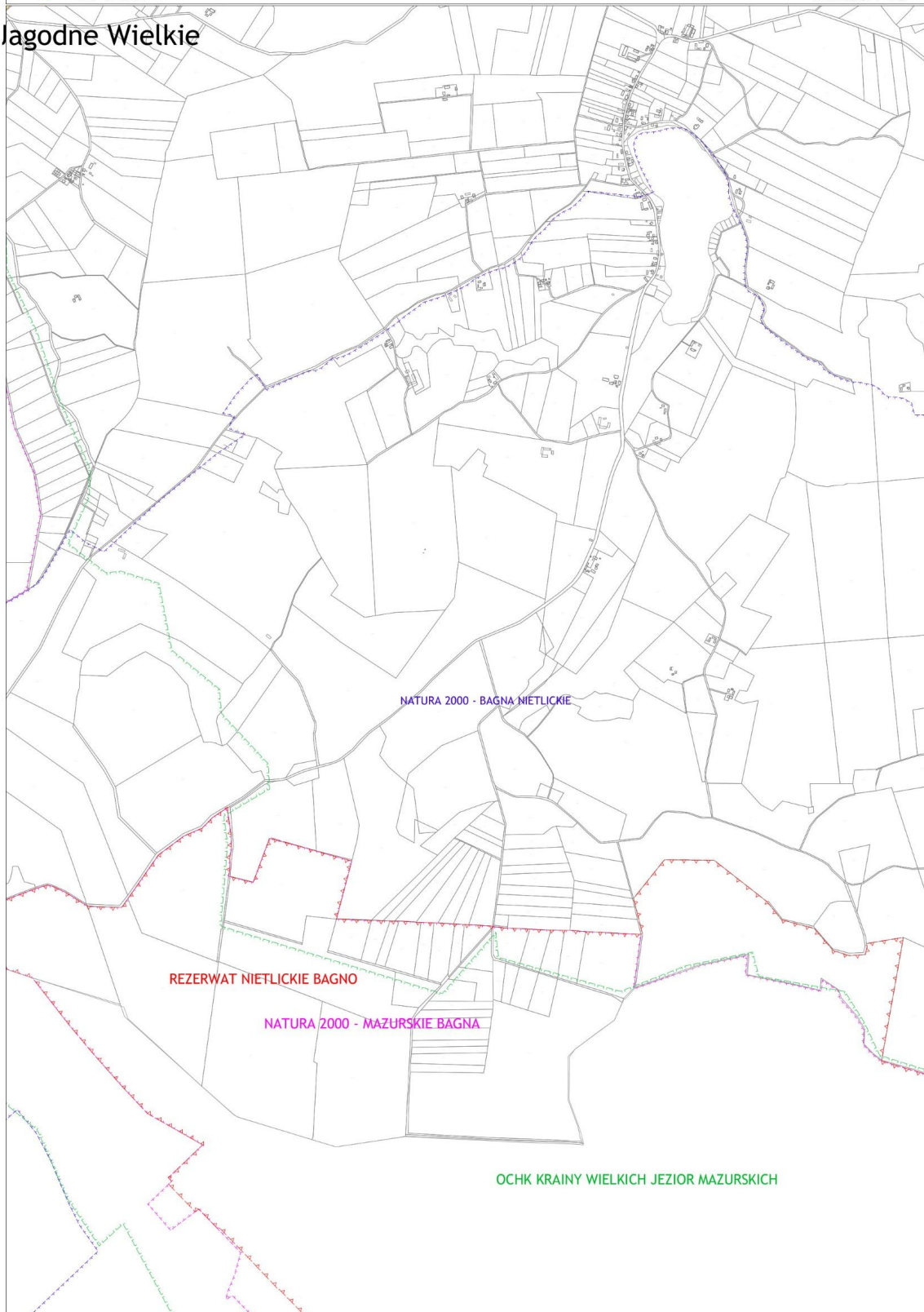
1cm = 250m

1	2	3	4	5	6	7	
8	9	10	11	12	13		
				14	15	16	
				17	18	19	20

Arkusz 18

■ lokalizacja gminy objętej opracowaniem

Łagodne Wielkie





Aglomeracja Gizańsko

skala 1:25 000

1cm = 250m 250 500 750 1000m

1	2	3	4	5	6	7
8	9	10	11	12	13	
			14	15	16	
			17	18	19	20

Arkusz 19

■ lokalizacja gminy objętej opracowaniem





Aglomeracja Giżycko

skala 1:25 000



1	2	3	4	5	6	7
8	9	10	11	12	13	
			14	15	16	
			17	18	19	20

■ lokalizacja gminy objętej opracowaniem

Arkusz 20



OCHK KRAINY WIELKICH JEZIOR MAZURSKICH