

Uchwała Nr III/50/14
Sejmiku Województwa Warmińsko-Mazurskiego
z dnia 30 grudnia 2014 r.

w sprawie wyznaczenia aglomeracji Gołdap oraz likwidacji dotychczasowej aglomeracji Gołdap.

Na podstawie art. 18 pkt 20 ustawy z dnia 5 czerwca 1998 r. o samorządzie województwa (Dz. U. z 2013 r. poz. 596 ze zmianami: Dz. U. z 2013 r. poz. 645, z 2014 r. poz. 379 i 1072), art. 43 ust. 2a i ust. 2b ustawy z dnia 18 lipca 2001 r. Prawo wodne (Dz. U. z 2012 r. poz. 145 ze zmianami: Dz. U. z 2012 r. poz. 951 i 1513, z 2013 r. poz. 21 i 165, z 2014 r. poz. 659, 850 i 1146) oraz art. 22 ust. 2 i 3 ustawy z dnia 5 stycznia 2011 r. o zmianie ustawy – Prawo wodne oraz niektórych innych ustaw (Dz. U. z 2011 r. Nr 32, poz. 159 ze zmianami: Dz. U. z 2014 r. poz. 850), uchwała się, co następuje:

§ 1

Wyznacza się na terenie województwa warmińsko-mazurskiego aglomerację Gołdap o równoważnej liczbie mieszkańców 17 542, z oczyszczalnią ścieków w miejscowości Gołdap, obejmującą swym zasięgiem część miasta Gołdap oraz miejscowości z terenu gminy Gołdap: część miejscowości Jabramowo, część miejscowości Kozaki, część miejscowości Kośmidry, część miejscowości Niedzwica, część miejscowości Konikowo, Rostek, część miejscowości Wronki Wielkie, część miejscowości Marcinowo, część miejscowości Grabowo, Botkuny, Kolniszki, Jurkiszki.

§ 2

Obszar i granice aglomeracji Gołdap oznaczone są na mapie w skali 1:25 000, stanowiącej załącznik do uchwały.

§ 3

Likwiduje się aglomerację Gołdap wyznaczoną Rozporządzeniem Nr 56 Wojewody Warmińsko-Mazurskiego z dnia 07 grudnia 2005 r. w sprawie wyznaczenia aglomeracji Gołdap (Dz. Urz. Woj. Warm.-Maz. Nr 202, poz. 2121).

§ 4

Wykonanie uchwały powierza się Zarządowi Województwa Warmińsko-Mazurskiego.

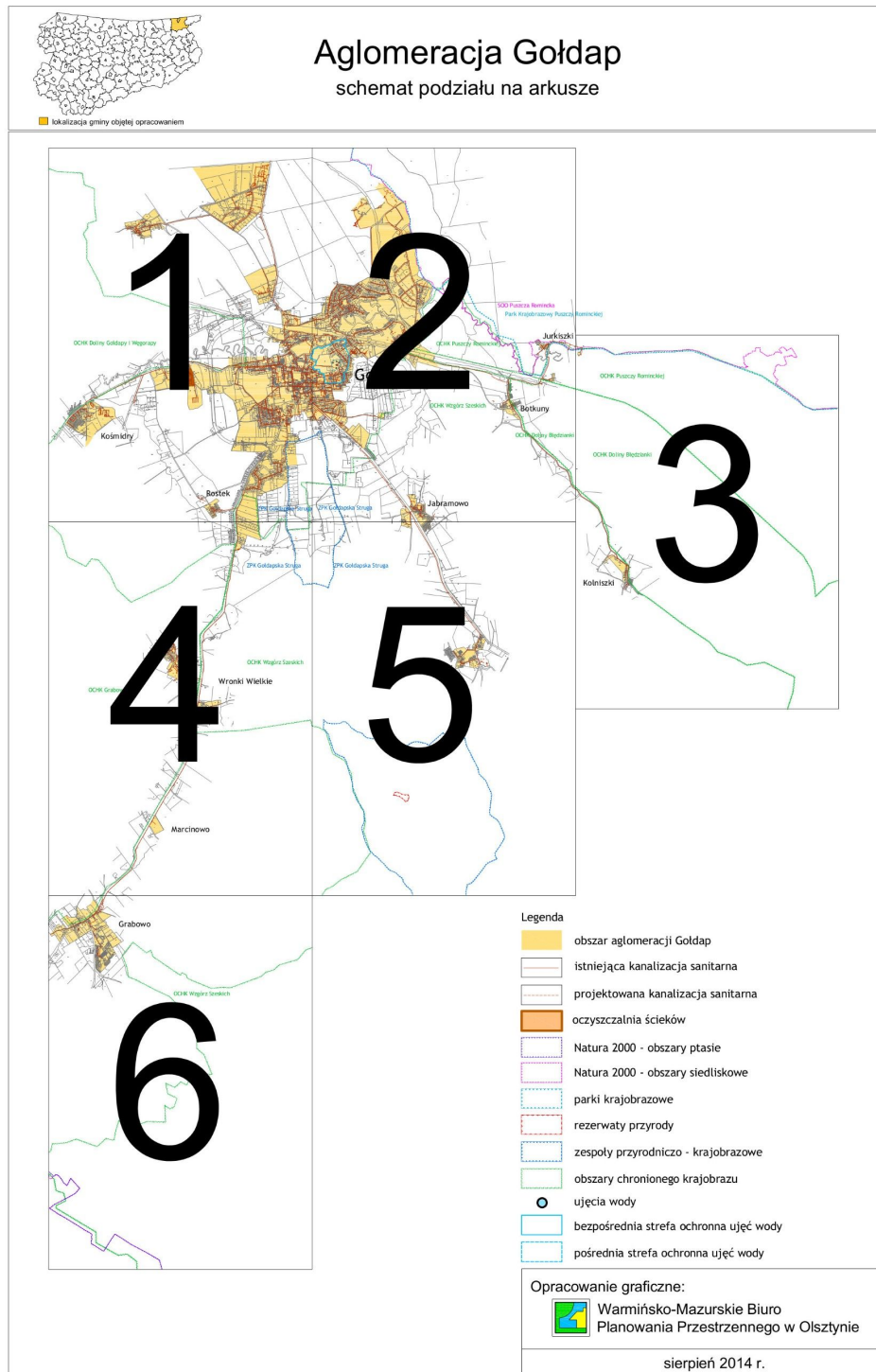
§ 5

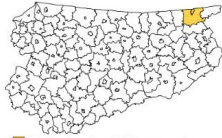
Uchwała wchodzi w życie po upływie 14 dni od daty ogłoszenia w Dzienniku Urzędowym Województwa Warmińsko-Mazurskiego.

Przewodniczący Sejmiku Województwa
Warmińsko-Mazurskiego

Piotr Żuchowski

Mapa aglomeracji Gołdap





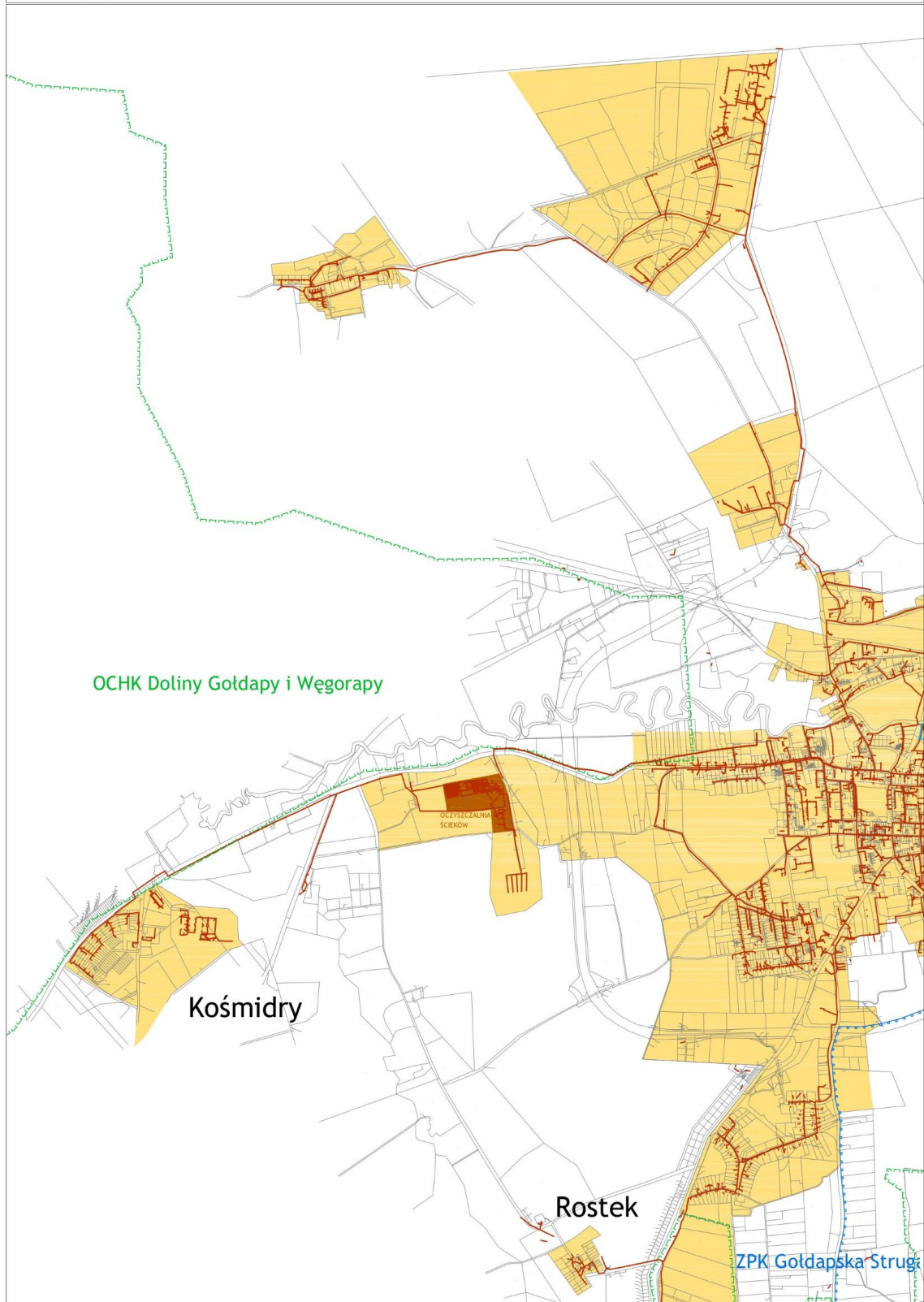
Aglomeracja Gołdap

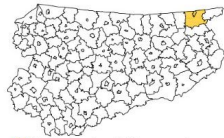
skala 1:25 000

1cm = 250m
0 250 500 750 1000m

| | | |
|---|----------|---|
| 1 | 2 | 3 |
| 4 | 5 | |
| 6 | Arkusz 1 | |

lokalizacja gminy objętej opracowaniem





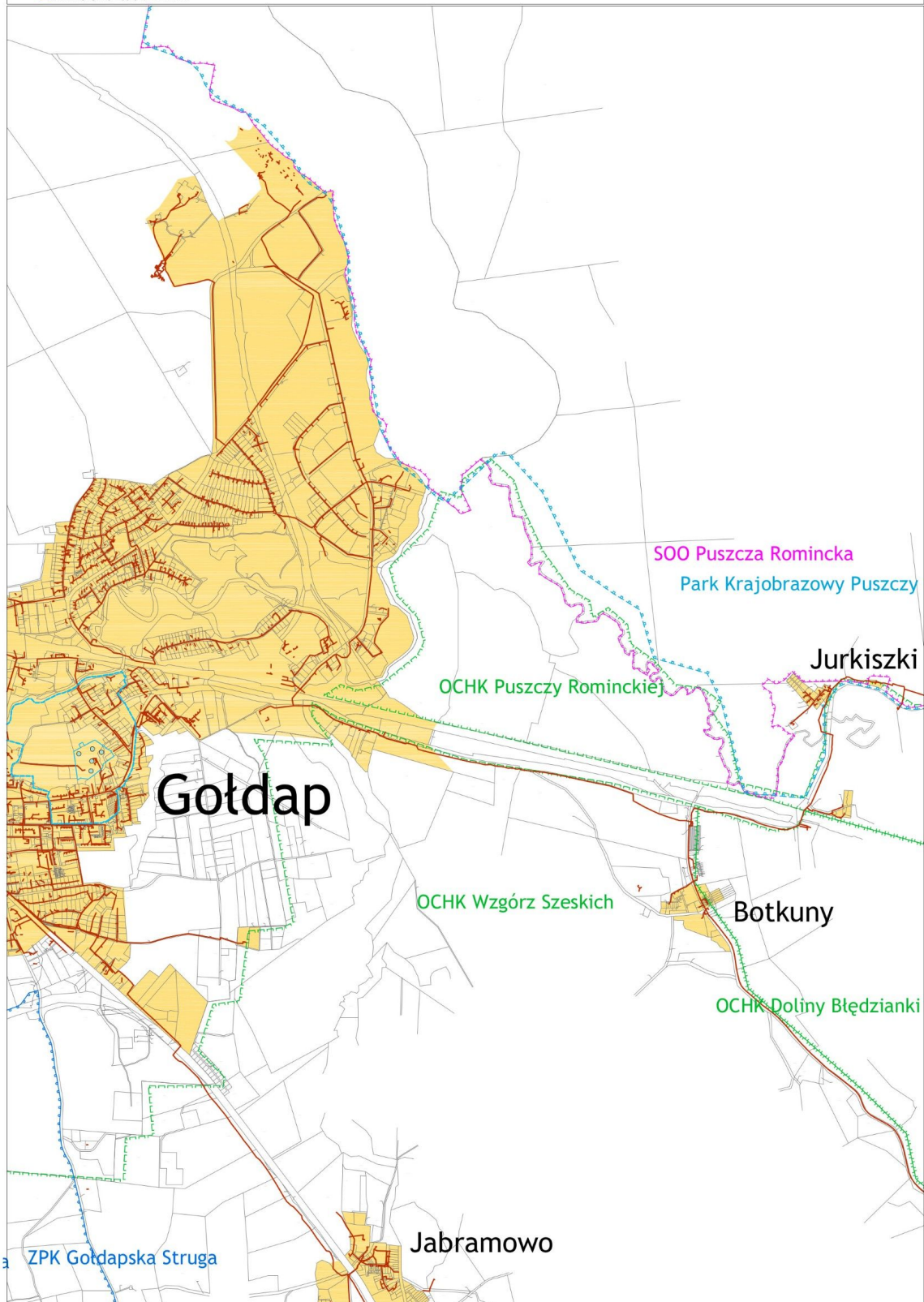
Aglomeracja Gołdap

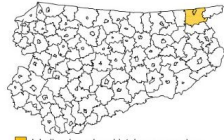
skala 1:25 000

1cm = 250m
0 250 500 750 1000m

| | | |
|---|----------|---|
| 1 | 2 | 3 |
| 4 | 5 | |
| 6 | Arkusz 2 | |

lokalizacja gminy objętej opracowaniem





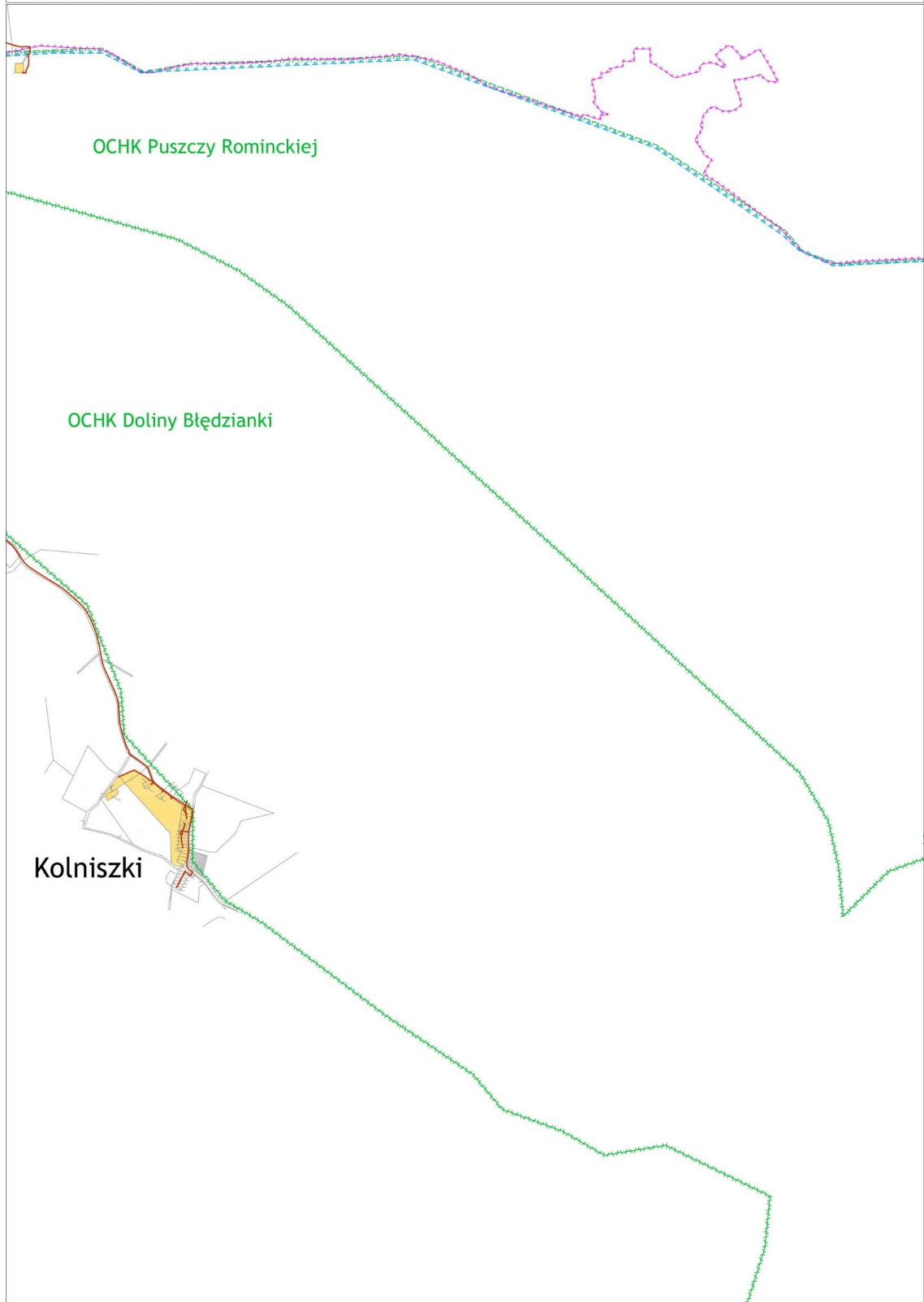
Aglomeracja Gołdap

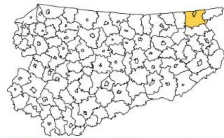
skala 1:25 000



| | | |
|---|---|----------|
| 1 | 2 | 3 |
| 4 | 5 | 6 |
| 6 | | Arkusz 3 |

lokalizacja gminy objętej opracowaniem





Aglomeracja Góldap

skala 1:25 000

1cm = 250m
0 250 500 750 1000m

| | | |
|---|----------|---|
| 1 | 2 | |
| 4 | 5 | 3 |
| 6 | Arkusz 4 | |

lokalizacja gminy objętej opracowaniem





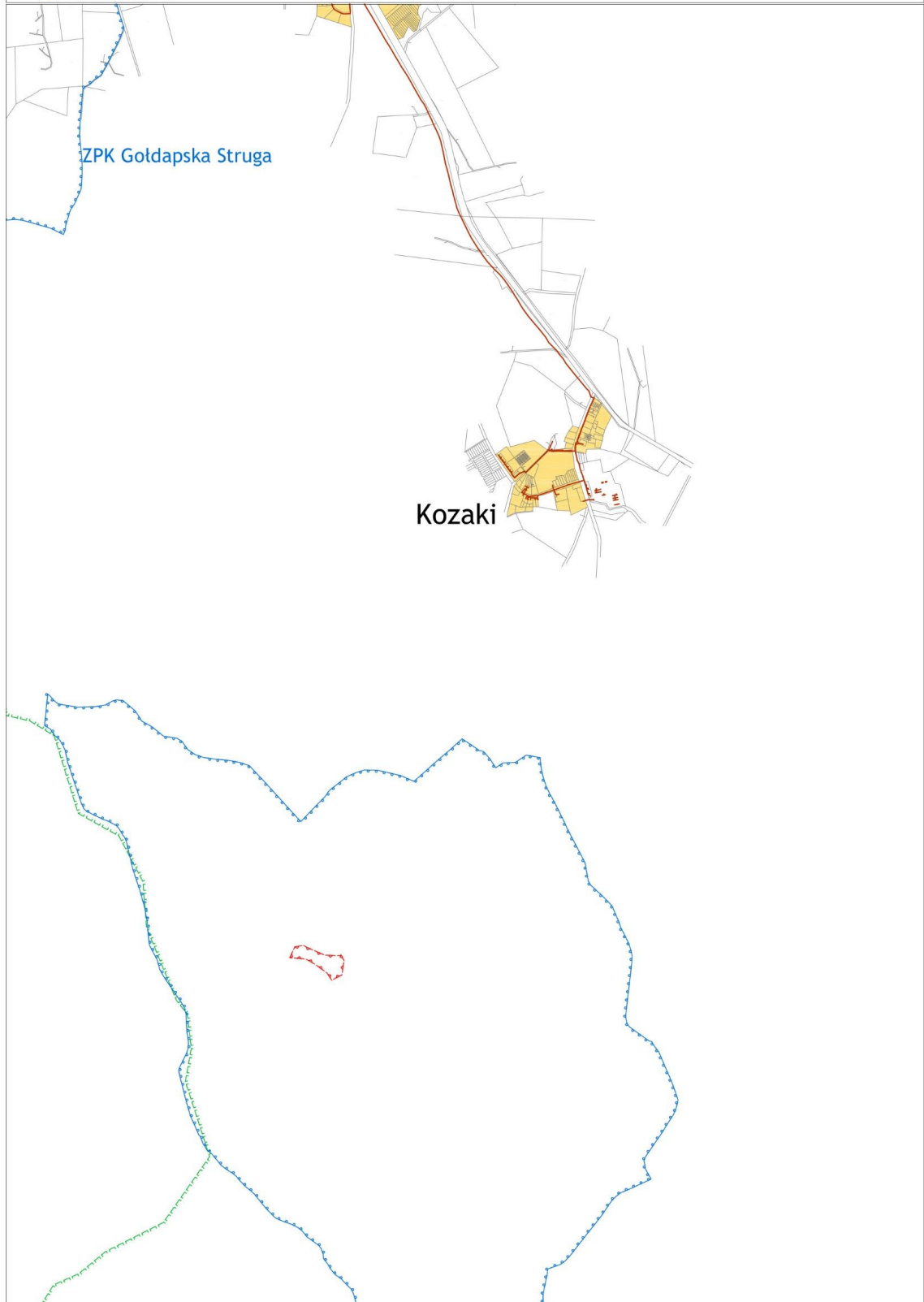
Aglomeracja Góldap

skala 1:25 000



lokalizacja gminy objętej opracowaniem

| | | |
|---|----------|---|
| 1 | 2 | 3 |
| 4 | 5 | |
| 6 | Arkusz 5 | |





Aglomeracja Góldap

skala 1:25 000

0 1cm = 250m 250 500 750 1000m

| | | |
|---|---|----------|
| 1 | 2 | 3 |
| 4 | 5 | |
| 6 | | Arkusz 6 |

lokalizacja gminy objętej opracowaniem

