

**Uchwała Nr VII/169/15**  
**Sejmiku Województwa Warmińsko-Mazurskiego**  
**z dnia 27 maja 2015 r.**

**w sprawie zawarcia aneksu nr 1 do porozumienia z dnia 25.08.2009 r. w sprawie przejęcia przez Gminę Miejską Kętrzyn zadania zarządcy dróg wojewódzkich w granicach administracyjnych miasta Kętrzyn.**

Na podstawie art. 18 pkt 12 ustawy z dnia 5 czerwca 1998 r. o samorządzie województwa (Dz. U. z 2013 r. poz. 596, z późn. zm.) oraz Uchwały Nr XXXII/606/09 Sejmiku Województwa Warmińsko-Mazurskiego z dnia 25 sierpnia 2009 r. w sprawie powierzenia Gminie Miejskiej Kętrzyn, Gminie Miejskiej Bartoszyce, Gminie Miejskiej Lidzbark Warmiński niektórych zadań zarządcy dróg wojewódzkich uchwała się, co następuje:

**§ 1**

Wyraża się zgodę na zawarcie aneksu nr 1 do porozumienia zawartego w dniu 25 sierpnia 2009 r. pomiędzy Województwem Warmińsko-Mazurskim a Gminą Miejską Kętrzyn w sprawie przejęcia zadania zarządcy dróg wojewódzkich w granicach administracyjnych miasta Kętrzyn, w brzmieniu załącznika do niniejszej Uchwały.

**§ 2**

Wykonanie uchwały powierza się Zarządowi Województwa.

**§ 3**

Aneks nr 1 do porozumienia z dnia 25.08.2009 r. podlega ogłoszeniu w Dzienniku Urzędowym Województwa Warmińsko-Mazurskiego.

**§ 4**

Uchwała wchodzi w życie z dniem podjęcia.

Przewodniczący Sejmiku Województwa  
Warmińsko-Mazurskiego

**Piotr Żuchowski**

## Aneks nr 1

### do porozumienia z dnia 25.08.2009 r. w sprawie przejęcia przez Gminę Miejską Kętrzyn zadania zarządcy dróg wojewódzkich w granicach administracyjnych miasta Kętrzyn.

W dniu..... w Olsztynie pomiędzy:

**Województwem Warmińsko–Mazurskim**, reprezentowanym przez Zarząd Województwa Warmińsko – Mazurskiego, w imieniu którego działa:

- 1) .....– **Marszałek Województwa Warmińsko – Mazurskiego**,
- 2) ..... – **Członek Zarządu Województwa Warmińsko–Mazurskiego**,

a **Gminą Miejską Kętrzyn**, reprezentowaną przez:

.....– **Burmistrza Miasta Kętrzyn**,

przy kontrasygnacie .....

strony zgodną wolą wprowadzają następujące zmiany do porozumienia z dnia 25.08.2009 r. w sprawie przejęcia przez Gminę Miejską Kętrzyn zadania zarządcy dróg wojewódzkich w granicach administracyjnych miasta Kętrzyn.

### §1

1. Dotychczasowy **§1** otrzymuje nowe brzmienie:

„Województwo Warmińsko – Mazurskie powierza, a Gmina Miejska Kętrzyn przyjmuje wykonanie w jego imieniu zadań polegających na: utrzymaniu w czystości zieleńców, chodników oraz jezdni na 5 rondach stanowiących skrzyżowanie ulic:

- 1) Pocztovej, Mazowieckiej i Bałtyckiej,
- 2) Pocztovej, Chopina, Traugutta i Limanowskiego,
- 3) Traugutta, Sikorskiego, Mickiewicza i Staromiejskiej,
- 4) Gdańskiej i Sikorskiego,
- 5) Szpitalna i Bałtycka.

w Kętrzynie”.

2. Dotychczasowy **§2 pkt 2** otrzymuje brzmienie:

„2) Obszar wykonywania zadań obejmuje cały obręb skrzyżowania wraz ze znajdującymi się na nim elementami zagospodarowania drogi (wyspy, pasy dzielące, chodniki, jezdni, urządzenia odprowadzające wody opadowe z jezdni), oznaczony w stanowiących integralną część niniejszego porozumienia obmiarach poszczególnych skrzyżowań – załączniki od nr 1 do nr 6.”

3. Dotychczasowy **§3 pkt 1** otrzymuje brzmienie:

„1) Na wykonanie zadań określonych w §1 ustala się środki finansowe w formie dotacji celowej w kwocie 70 000 zł (słownie: siedemdziesiąt tysięcy złotych) rocznie.”

4. **Załącznik nr 1 do porozumienia**, zastępuje się załącznikiem nr 1 do niniejszego aneksu,
5. **Załącznik nr 4 do porozumienia**, zastępuje się załącznikiem nr 2 do niniejszego aneksu,
6. Wprowadza się dodatkowy załącznik graficzny, stanowiący załącznik nr 3 do niniejszego aneksu,
7. **Załącznik nr 5 do porozumienia**, zastępuje się załącznikiem nr 4 do niniejszego aneksu.

## §2

W roku budżetowym 2015 środki finansowe związane ze zmianami wprowadzonymi niniejszym aneksem do porozumienia z dnia 25.08.2009 r. w sprawie przejęcia przez Gminę Miejską Kętrzyn zadania zarządcy dróg wojewódzkich w granicach administracyjnych miasta Kętrzyn przekazane zostaną w terminie 30 dni od dnia podpisania niniejszego aneksu w kwocie ustalonej proporcjonalnie w stosunku do ilości miesięcy, liczonych od dnia podjęcia uchwały do końca roku budżetowego oraz w relacji do przekazanej na podstawie porozumienia z dnia 25.08.2009 r. stosownej dotacji celowej.

## §3

Pozostałe warunki porozumienia pozostają bez zmian.

## §4

Niniejszy aneks wchodzi w życie z dniem podpisania.

## §5

Aneks sporządzono i podpisano w trzech jednobrzmiących egzemplarzach. Jeden egzemplarz otrzymuje Województwo, dwa otrzymuje Gmina.

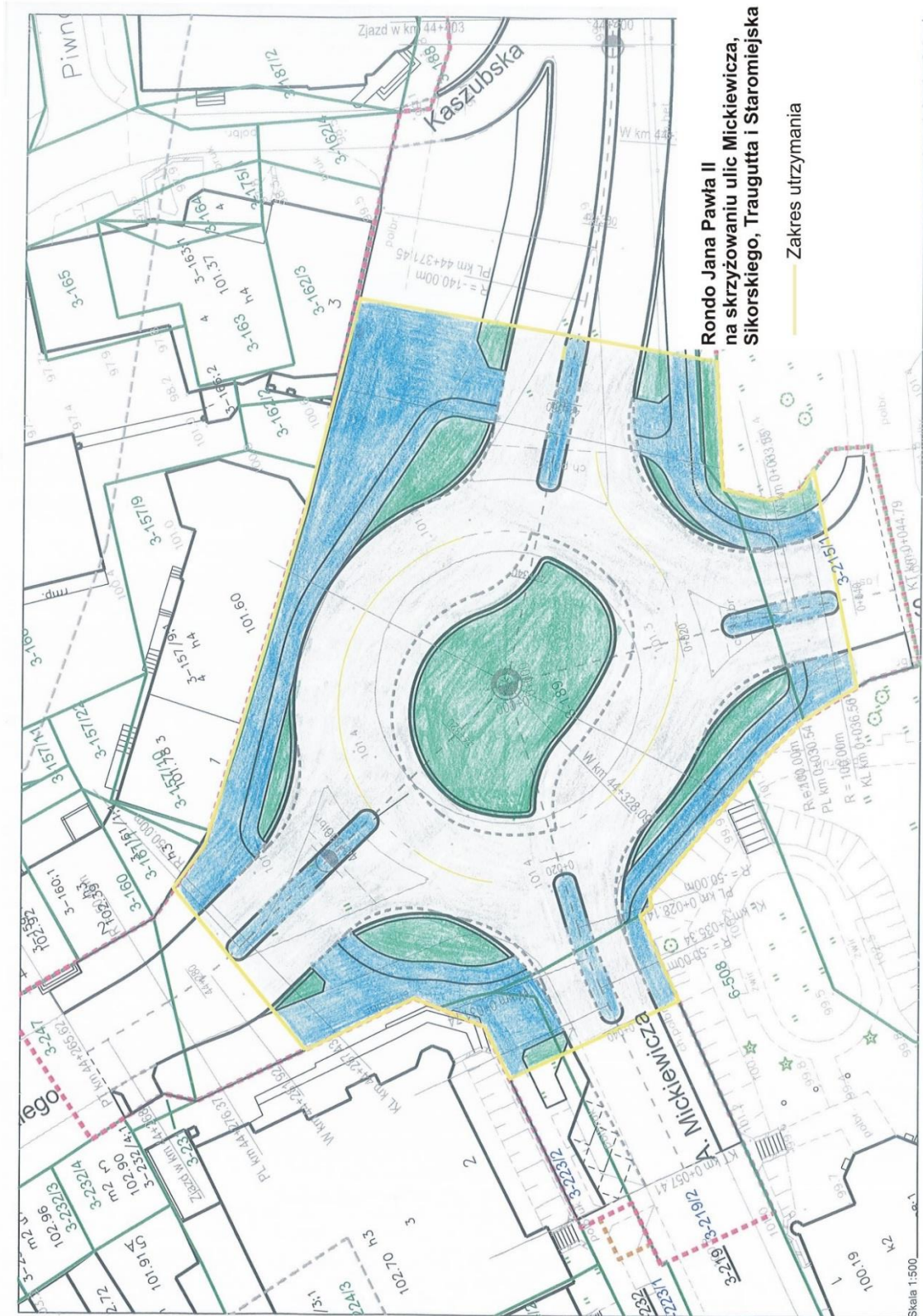
## §6

Ogłoszenie niniejszego aneksu w Wojewódzkim Dzienniku Urzędowym następuje na wniosek Miasta.

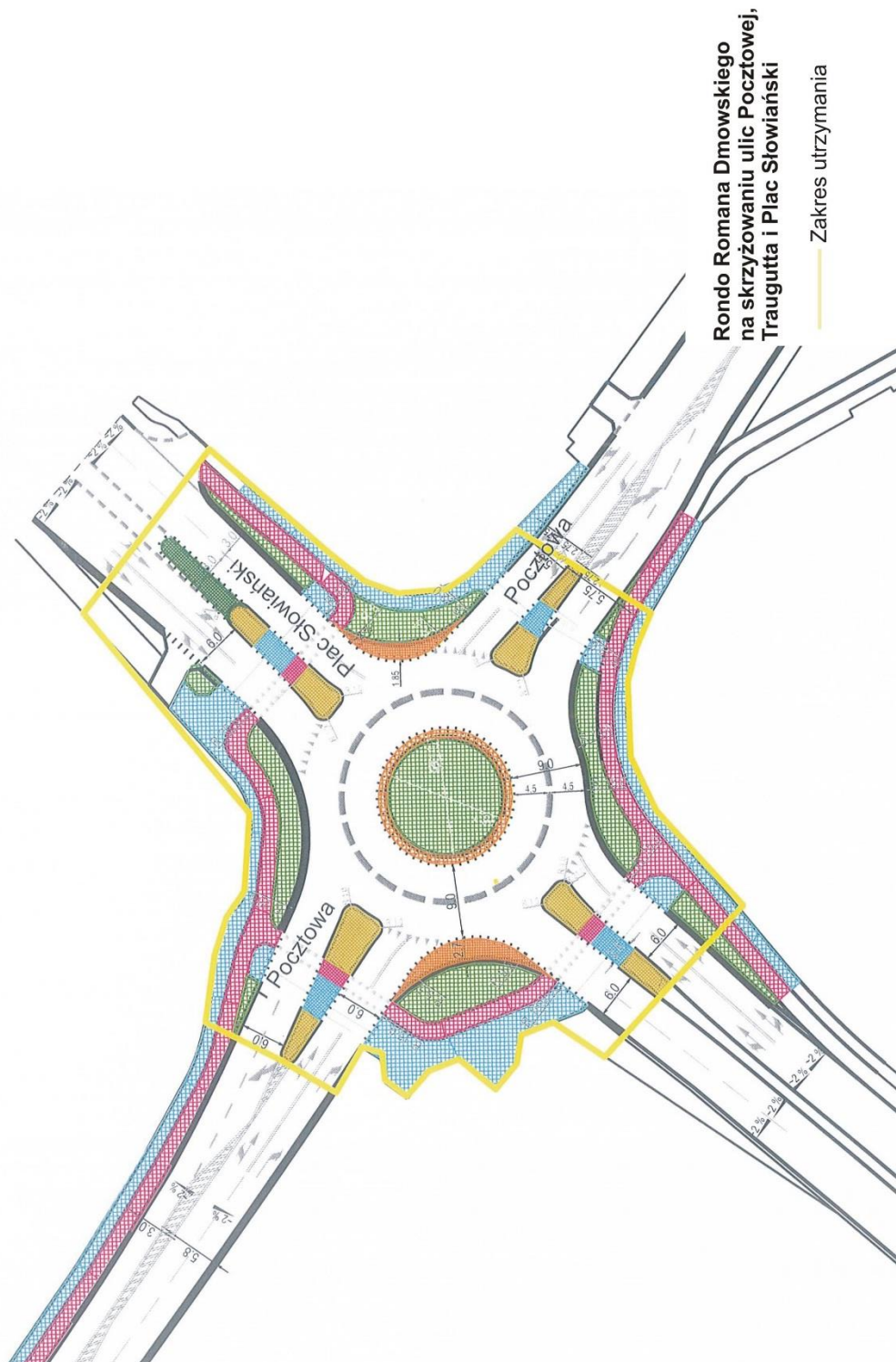
Miasto Kętrzyn:

Województwo  
Warmińsko – Mazurskie:

Załącznik nr 1 do aneksu do porozumienia z dnia z dnia 25.08.2009 r. w sprawie przejścia przez Gminę Miejską Kętrzyn zadania zarządcy dróg wojewódzkich w granicach administracyjnych miasta Kętrzyn.

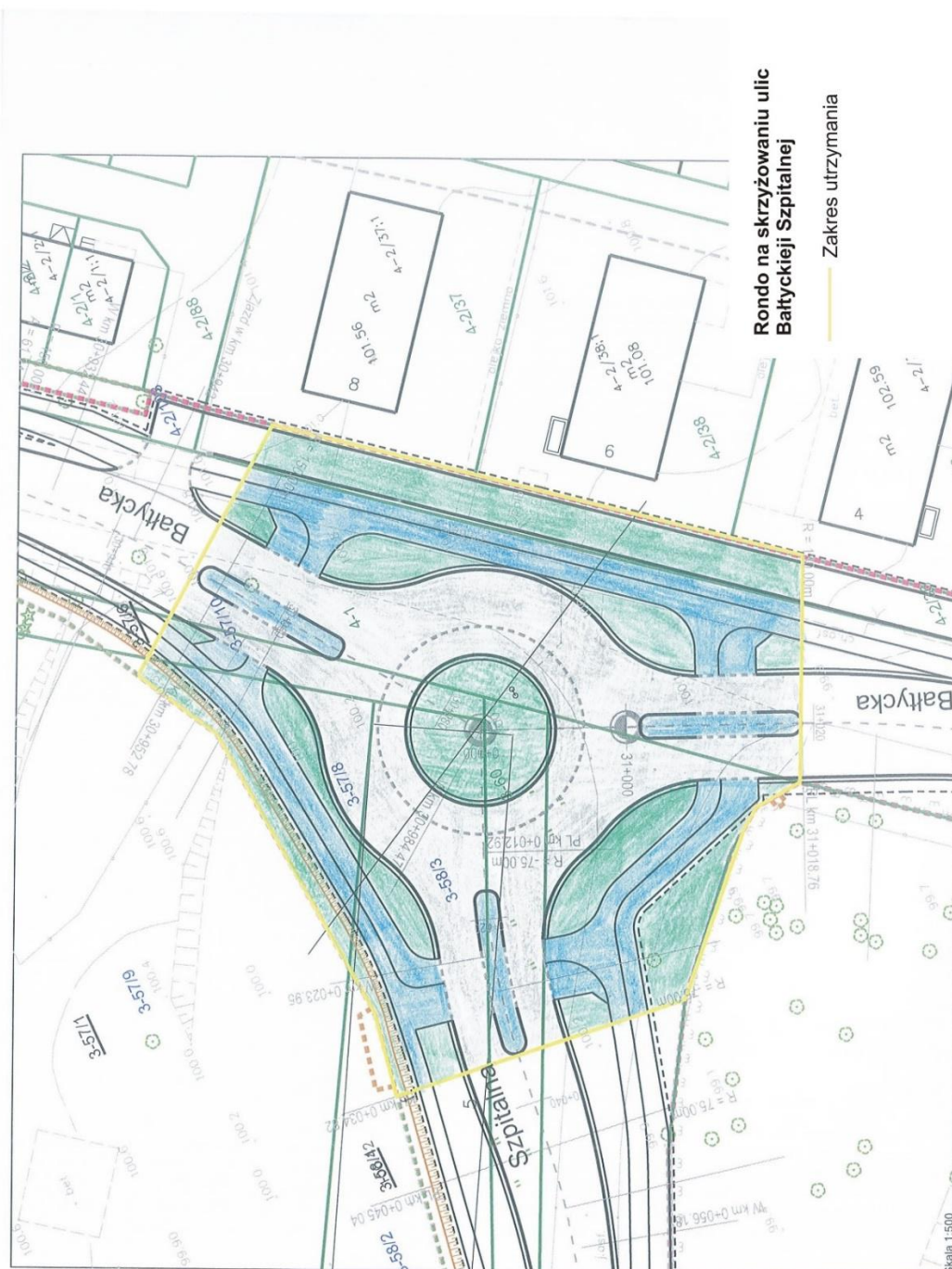


Załącznik nr 2 do aneksu do porozumienia z dnia z dnia 25.08.2009 r. w sprawie przejęcia przez Gminę Miejską Kętrzyn zadania zarządcy dróg wojewódzkich w granicach administracyjnych miasta Kętrzyn.





Załącznik nr 3 do aneksu do porozumienia z dnia z dnia 25.08.2009 r. w sprawie przejścia przez Gminę Miejską Kętrzyn zadania zarządcy dróg wojewódzkich w granicach administracyjnych miasta Kętrzyn.



Załącznik nr 4 do aneksu do porozumienia z dnia z dnia 25.08.2009 r. w sprawie przejęcia przez Gminę Miejską Kętrzyn zadania zarządcy dróg wojewódzkich w granicach administracyjnych miasta Kętrzyn.

L.p.	Nazwa ronda	Powierzchnia			
		Zieleńców	Chodników	Jezdnia	Ogółem
1.	Rondo Jana Pawła II	779,85 m <sup>2</sup>	1249,94 m <sup>2</sup>	2190,10 m <sup>2</sup>	<b>219,89 m<sup>2</sup></b>
2.	Rondo W. Rogaczewskiego	1125,00 m <sup>2</sup>	784,00 m <sup>2</sup>	1965,00 m <sup>2</sup>	<b>3874,00 m<sup>2</sup></b>
3.	Rondo Solidarności	845,60 m <sup>2</sup>	979,00 m <sup>2</sup>	1471,50 m <sup>2</sup>	<b>3296,10 m<sup>2</sup></b>
4.	Rondo R. Dmowskiego	521,48 m <sup>2</sup>	932,65 m <sup>2</sup>	1887,46 m <sup>2</sup>	<b>3341,59 m<sup>2</sup></b>
5.	Rondo na skrzyżowaniu ulic Szpitalnej i Bałtyckiej	1041,82 m <sup>2</sup>	848,10 m <sup>2</sup>	1318,69 m <sup>2</sup>	<b>3208,61 m<sup>2</sup></b>
	<b>RAZEM</b>	4 313,75 m <sup>2</sup>	4 793,69 m <sup>2</sup>	8 832,75 m <sup>2</sup>	<b>17 940,19 m<sup>2</sup></b>