

Uchwała Nr III/67/14
Sejmiku Województwa Warmińsko-Mazurskiego
z dnia 30 grudnia 2014 r.

zmieniająca uchwałę Nr XXXIV/683/14 Sejmiku Województwa Warmińsko-Mazurskiego z dnia 25 lutego 2014 r. w sprawie wyznaczenia aglomeracji Szczytno oraz likwidacji dotychczasowej aglomeracji Szczytno.

Na podstawie art. 18 pkt 20 ustawy z dnia 5 czerwca 1998 r. o samorządzie województwa (Dz. U. z 2013 r. poz. 596 ze zmianami: Dz. U. z 2013 r. poz. 645, z 2014 r. poz. 379 i 1072), art. 43 ust. 2a i ust. 2b ustawy z dnia 18 lipca 2001 r. Prawo wodne (Dz. U. z 2012 r. poz. 145 ze zmianami: Dz. U. z 2012 r. poz. 951 i 1513, z 2013 r. poz. 21 i 165, z 2014 r. poz. 659, 850 i 1146) oraz art. 18 ustawy z dnia 30 maja 2014 r. o zmianie ustawy – Prawo wodne oraz niektórych innych ustaw (Dz. U. z 2014 r. poz. 850), uchwała się, co następuje:

§ 1

W uchwale Nr XXXIV/683/14 Sejmiku Województwa Warmińsko-Mazurskiego z dnia 25 lutego 2014 r. w sprawie wyznaczenia aglomeracji Szczytno oraz likwidacji dotychczasowej aglomeracji Szczytno (Dz. Urz. Woj. Warm.-Maz. z 2014 r. poz. 1336) wprowadza się następujące zmiany:

1) § 1 otrzymuje brzmienie:

„Wyznacza się na terenie województwa warmińsko-mazurskiego aglomerację Szczytno o równoważnej liczbie mieszkańców 32 323, z oczyszczalnią ścieków w miejscowości Nowe Gizewo, obejmującą swym zasięgiem miasto Szczytno oraz miejscowości z terenu gminy Szczytno: Nowiny, Szymany, Nowe Gizewo, Rudka, Korpele, Lemany, Lipowa Góra Wschodnia, Lipowa Góra Zachodnia, Kamionek, Szczycionek, Leśny Dwór, Janowo.”;

2) załącznik do uchwały otrzymuje brzmienie określone w załączniku do niniejszej uchwały.

§ 2

Wykonanie uchwały powierza się Zarządowi Województwa Warmińsko-Mazurskiego.

§ 3

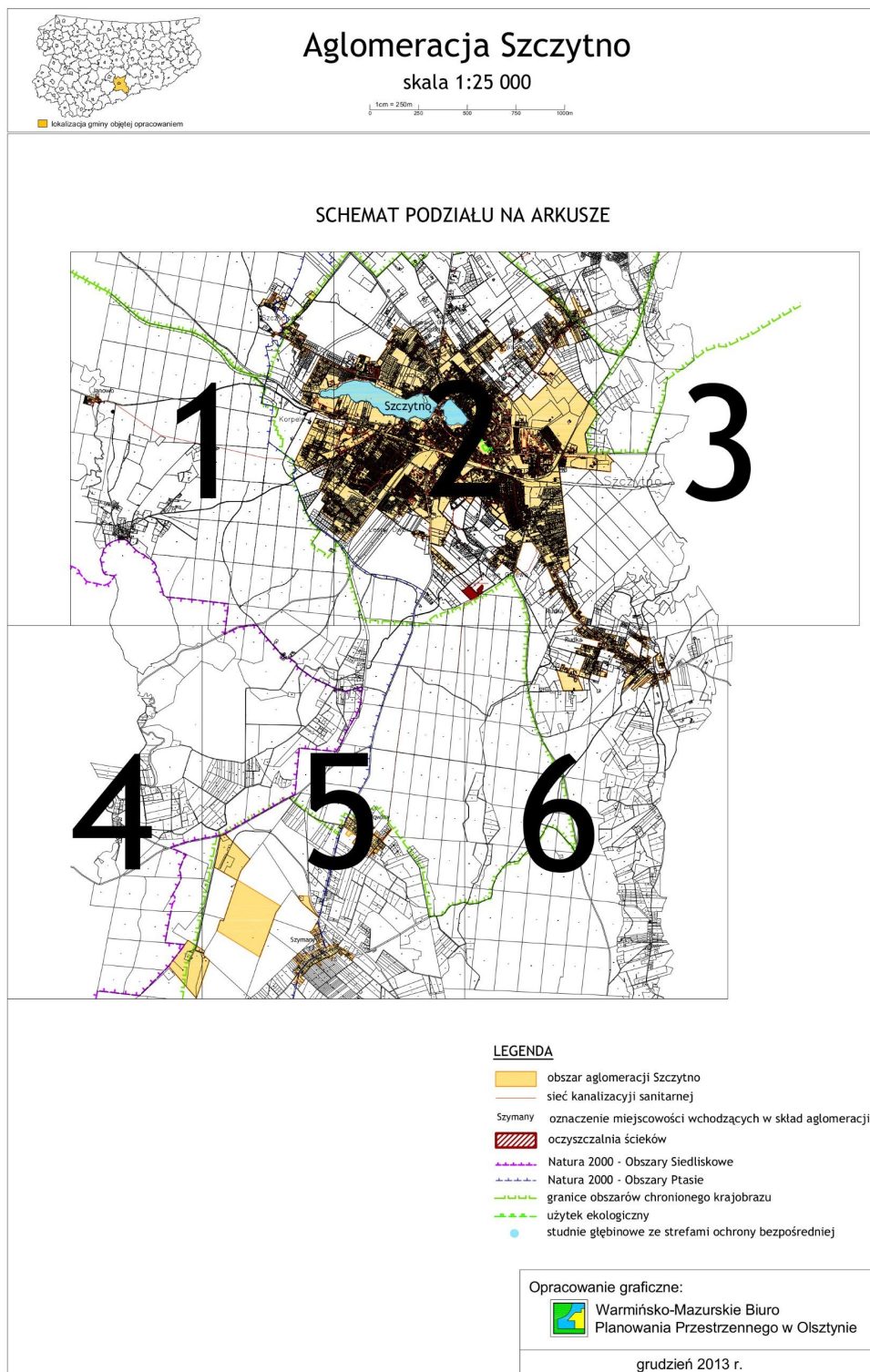
Uchwała wchodzi w życie po upływie 14 dni od daty ogłoszenia w Dzienniku Urzędowym Województwa Warmińsko-Mazurskiego.

Przewodniczący Sejmiku Województwa
Warmińsko-Mazurskiego

Piotr Żuchowski

Załącznik do Uchwały Nr III/67/14
Sejmiku Województwa Warmińsko-Mazurskiego
z dnia 30 grudnia 2014 r.

Mapa aglomeracji Szczytno





Aglomeracja Szczytno

skala 1:25 000

1cm = 250m

1	2	3
4	5	6

Arkusz 1


■ lokalizacja gminy objętej opracowaniem





Aglomeracja Szczytno

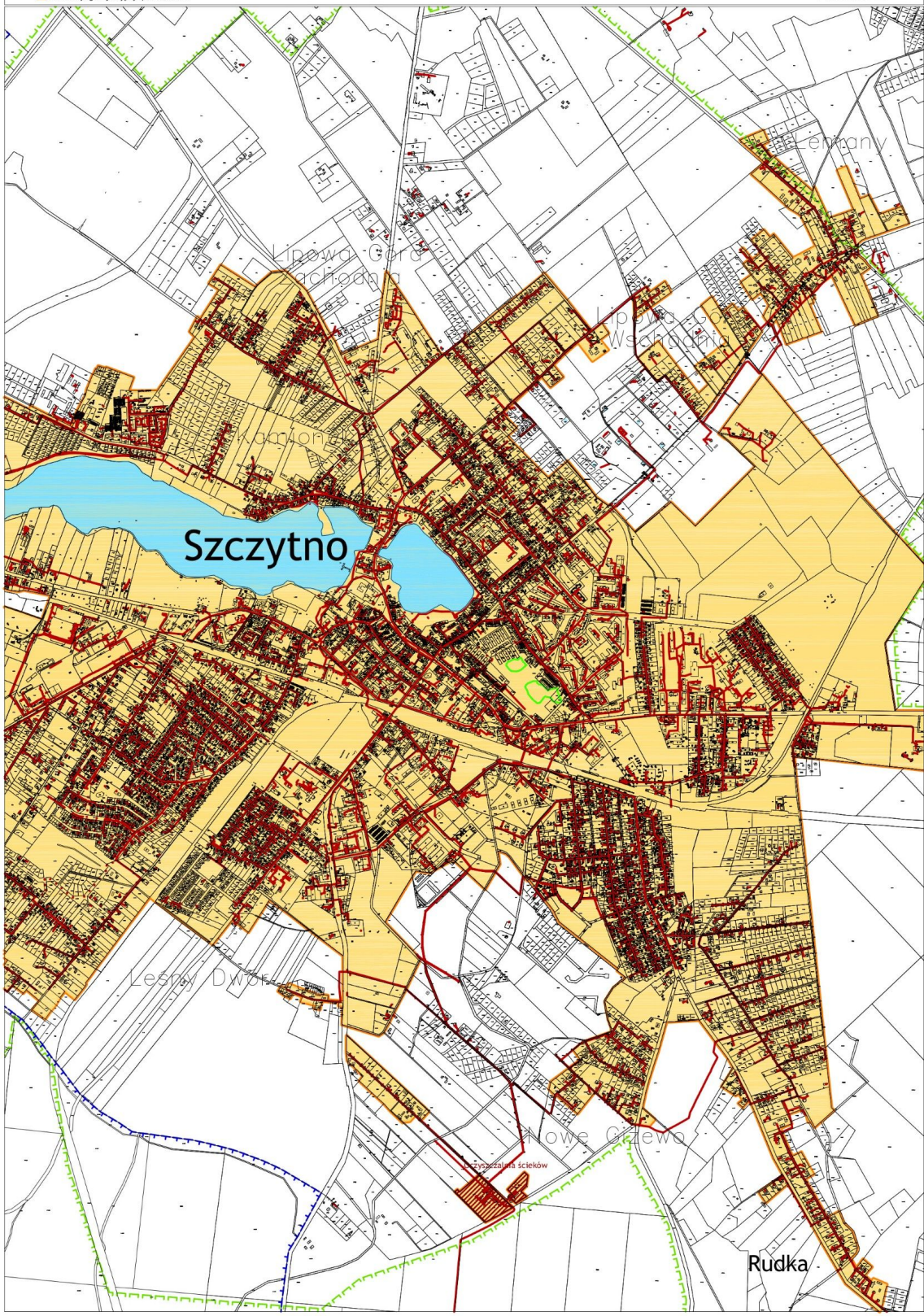
skala 1:25 000



1	2	3
4	5	6

lokalizacja gminy objętej opracowaniem


Arkusz 2





Aglomeracja Szczytno

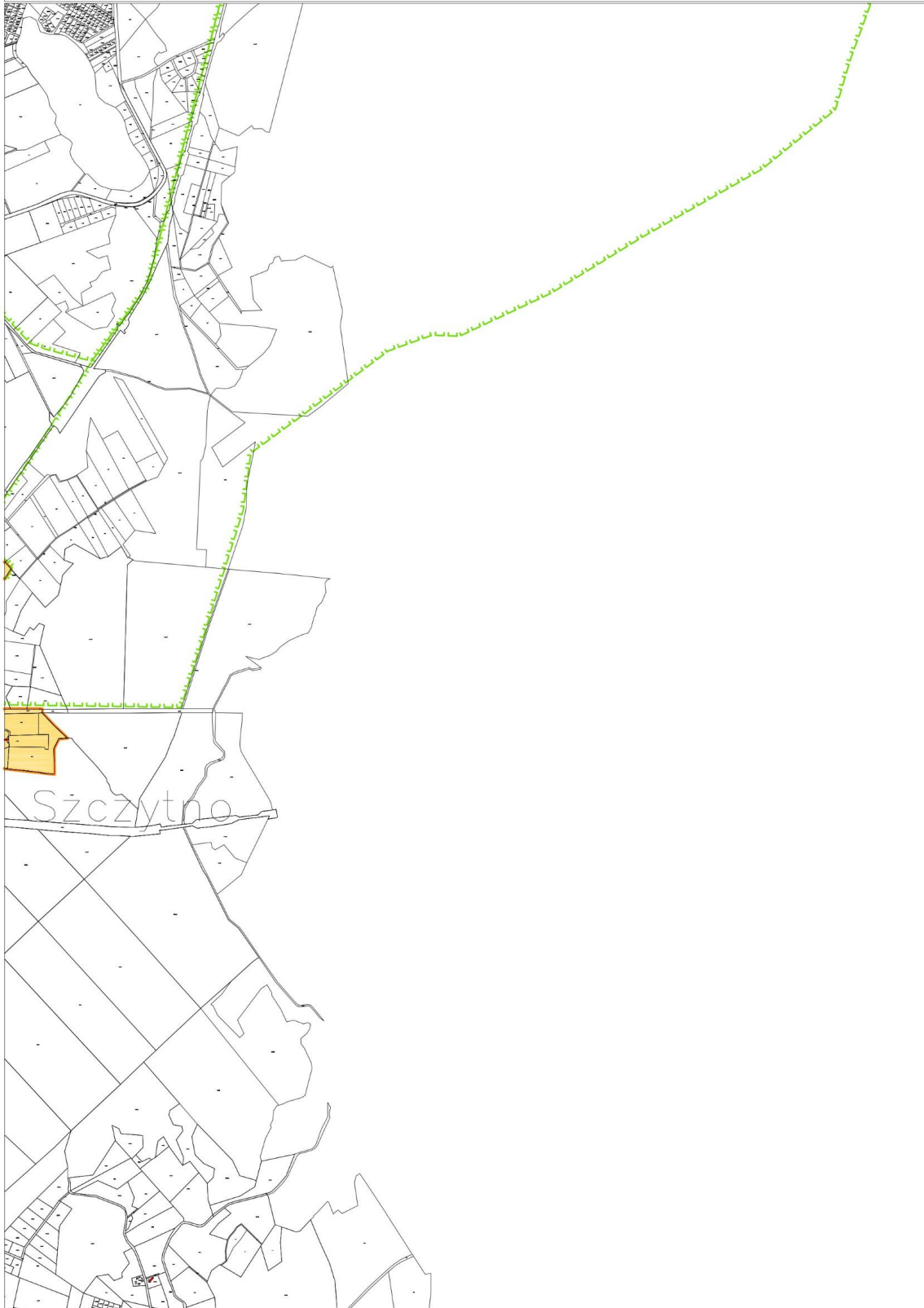
skala 1:25 000



1	2	3
4	5	6

Arkusz 3

lokalizacja gminy objętej opracowaniem






■ lokalizacja gminy objętej opracowaniem

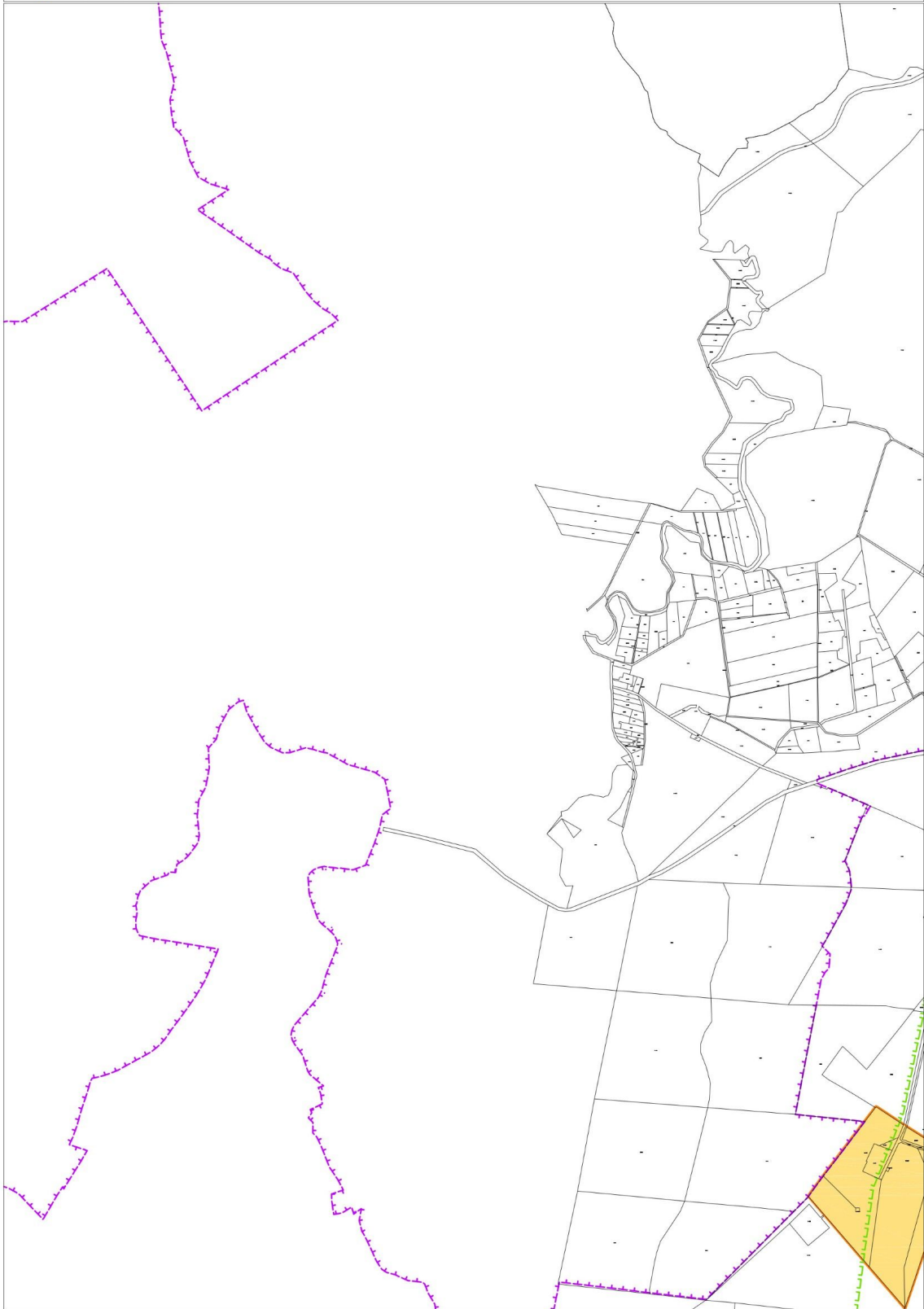
Aglomeracja Szczytno

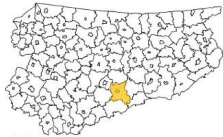
skala 1:25 000



1	2	3
4	5	6

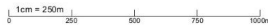
Arkusz 4





Aglomeracja Szczytno

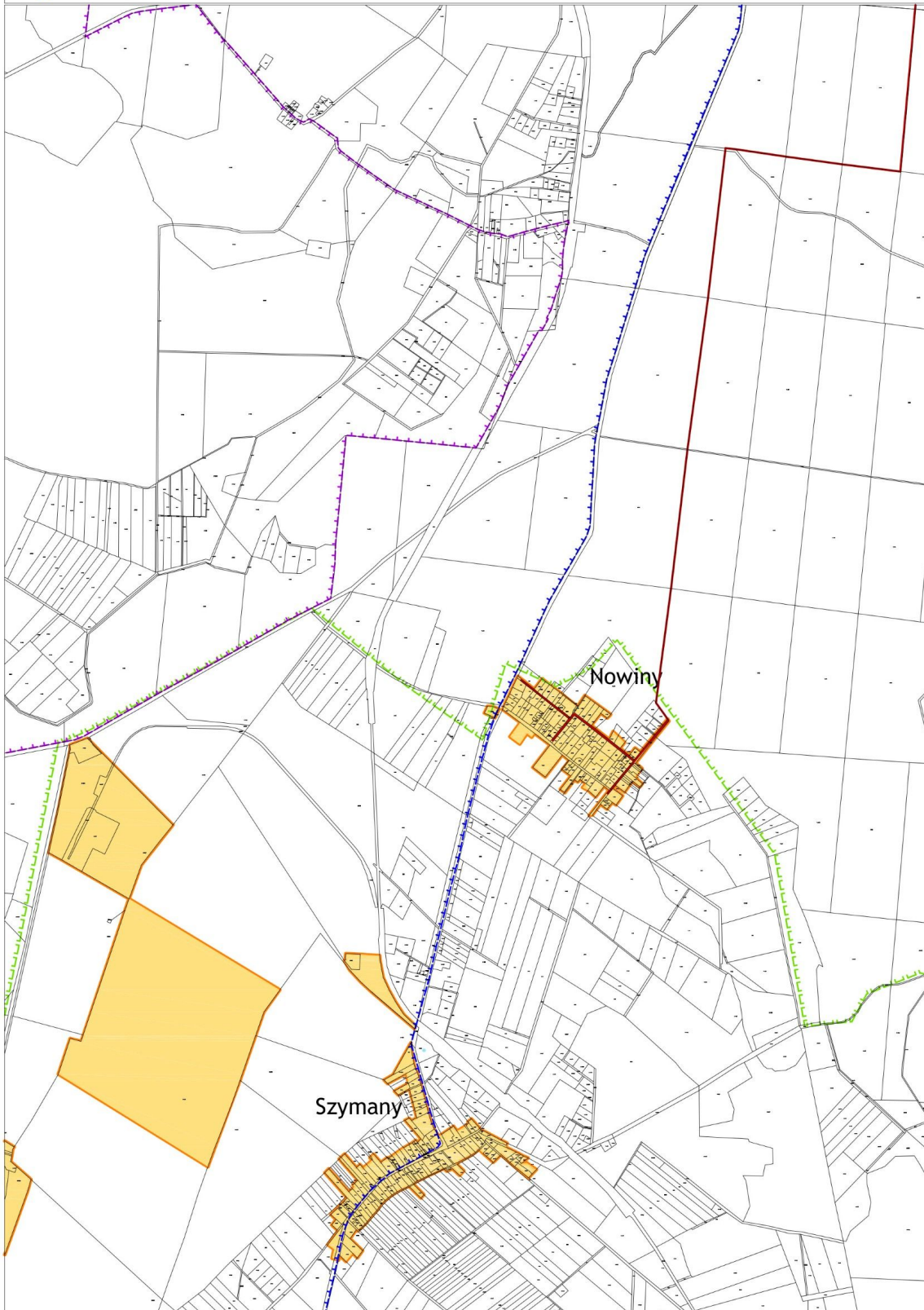
skala 1:25 000



1	2	3
4	5	6

Arkusz 5


■ lokalizacja gminy objętej opracowaniem





Aglomeracja Szczytno

skala 1:25 000



1	2	3
4	5	6

■ lokalizacja gminy objętej opracowaniem

Arkusz 6

