

Uchwała Nr III/48/14
Sejmiku Województwa Warmińsko-Mazurskiego
z dnia 30 grudnia 2014 r.

zmieniająca uchwałę Nr XXVI/518/13 Sejmiku Województwa Warmińsko-Mazurskiego z dnia 23 kwietnia 2013 r. w sprawie wyznaczenia aglomeracji Węgorzewo oraz likwidacji dotychczasowej aglomeracji Węgorzewo.

Na podstawie art. 18 pkt 20 ustawy z dnia 5 czerwca 1998 r. o samorządzie województwa (Dz. U. z 2013 r. poz. 596 ze zmianami: Dz. U. z 2013 r. poz. 645, z 2014 r. poz. 379 i 1072), art. 43 ust. 2a i ust. 2b ustawy z dnia 18 lipca 2001 r. Prawo wodne (Dz. U. z 2012 r. poz. 145 ze zmianami: Dz. U. z 2012 r. poz. 951 i 1513, z 2013 r. poz. 21 i 165, z 2014 r. poz. 659, 850 i 1146) oraz art. 18 ustawy z dnia 30 maja 2014 r. o zmianie ustawy – Prawo wodne oraz niektórych innych ustaw (Dz. U. z 2014 r. poz. 850), uchwała się, co następuje:

§ 1

W uchwale nr XXVI/518/13 Sejmiku Województwa Warmińsko-Mazurskiego z dnia 23 kwietnia 2013 r. w sprawie wyznaczenia aglomeracji Węgorzewo oraz likwidacji dotychczasowej aglomeracji Węgorzewo (Dz. Urz. Woj. Warm.-Maz. z 2013 r. poz. 1863) wprowadza się następujące zmiany:

1) § 1 otrzymuje brzmienie:

„Wyznacza się na terenie województwa warmińsko-mazurskiego aglomerację Węgorzewo o równoważnej liczbie mieszkańców 16 913, z oczyszczalnią ścieków w miejscowości Węgorzewo, obejmującą swym zasięgiem miejscowości z terenu gminy Węgorzewo: Węgorzewo, Maćki, Janówko, Kal, Kolonia Rybacka, Ogonki, Kalskie Nowiny oraz miejscowości z terenu gminy Pozezdrze: Dziaduszyn, Okowizna, Harsz.”;

2) załącznik do uchwały otrzymuje brzmienie określone w załączniku do niniejszej uchwały.

§ 2

Wykonanie uchwały powierza się Zarządowi Województwa Warmińsko-Mazurskiego.

§ 3

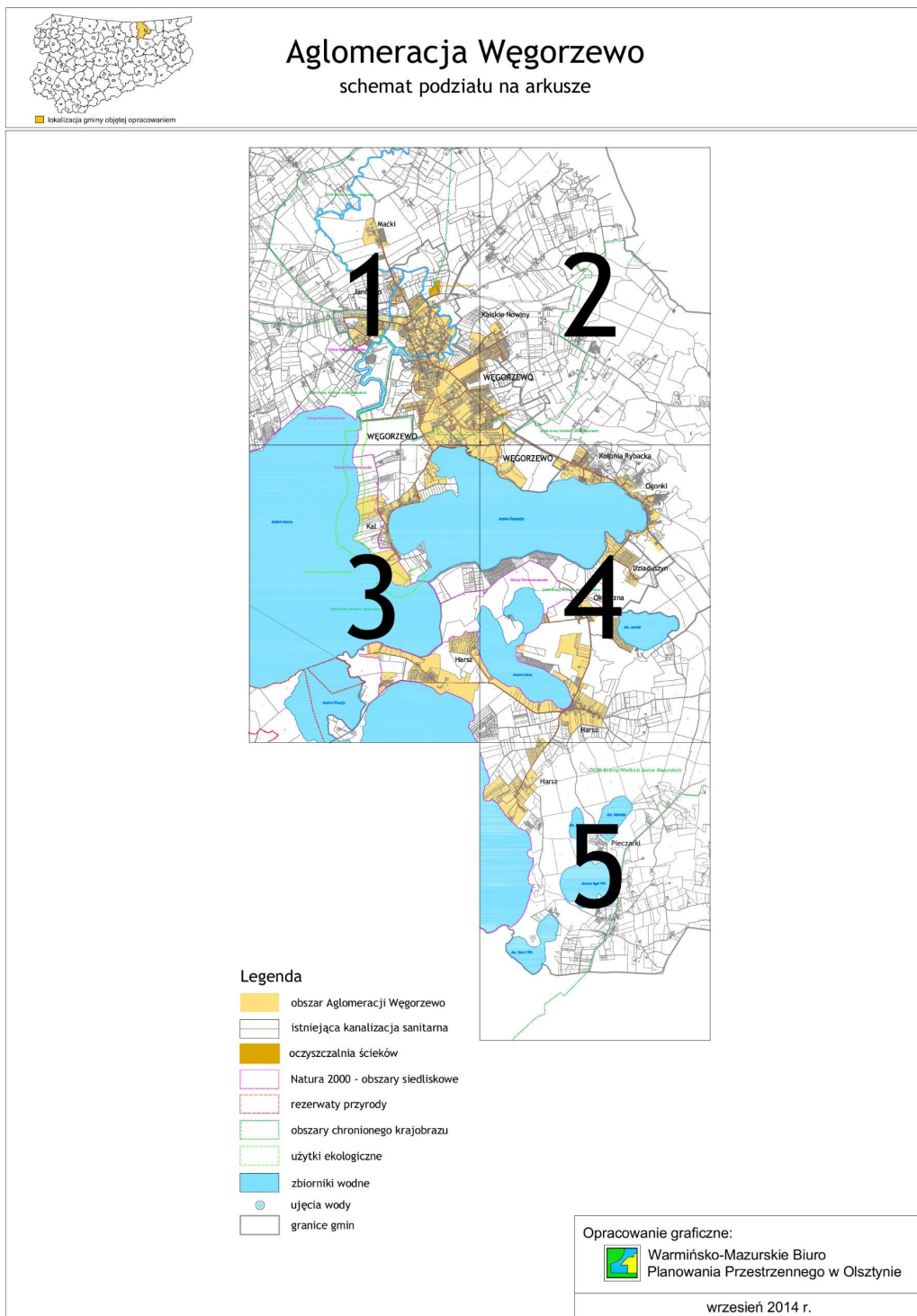
Uchwała wchodzi w życie po upływie 14 dni od daty ogłoszenia w Dzienniku Urzędowym Województwa Warmińsko-Mazurskiego.

Przewodniczący Sejmiku Województwa
Warmińsko-Mazurskiego

Piotr Żuchowski

Załącznik do Uchwały Nr III/48/14
Sejmiku Województwa Warmińsko-Mazurskiego
z dnia 30 grudnia 2014 r.

Mapa aglomeracji Węgorzewo





Aglomeracja Węgorzewo

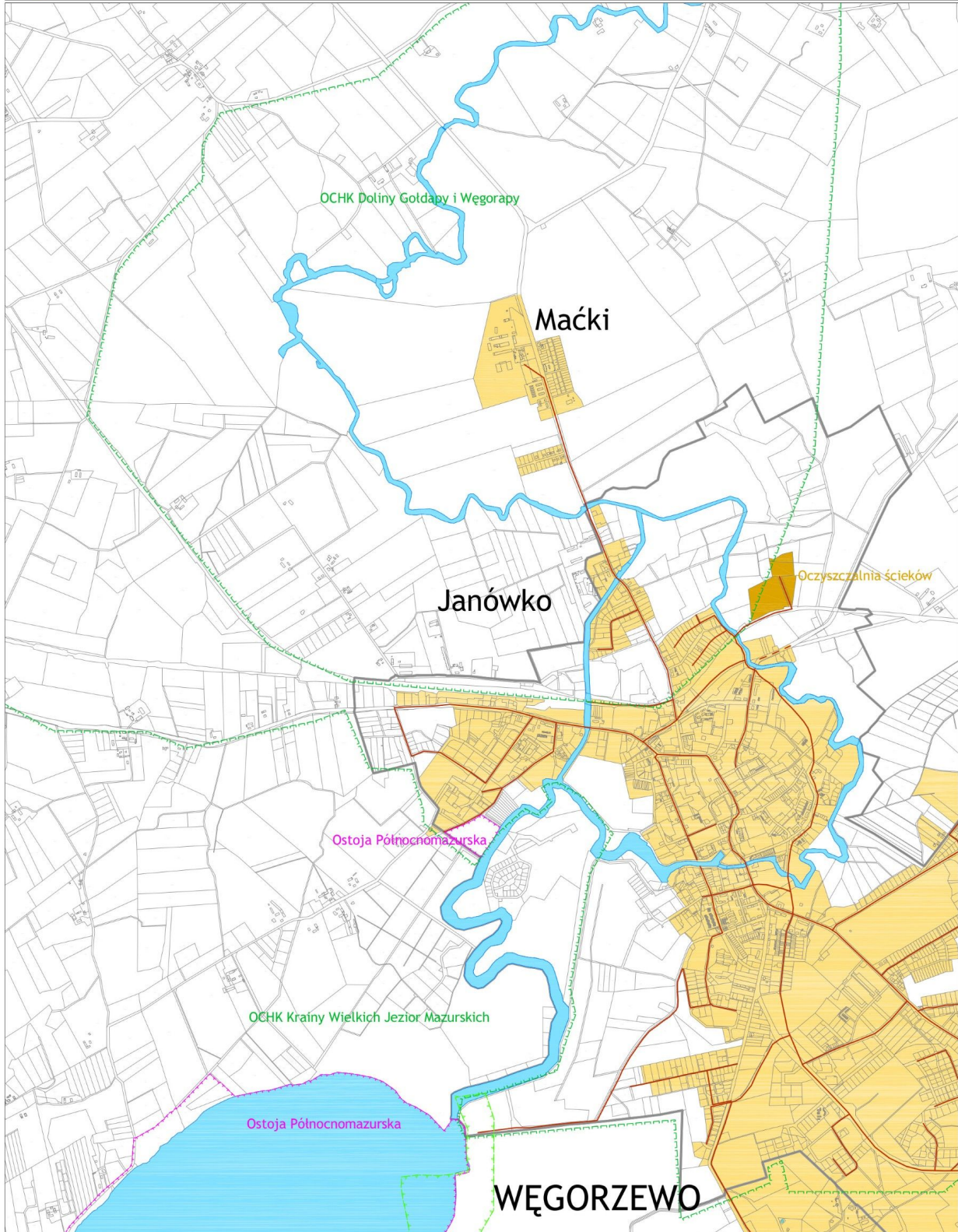
skala 1:25 000

1cm = 250m
0 250 500 750 1000m

1	2
3	4
	5

Arkusz 1

lokalizacja gminy objętej opracowaniem





Aglomeracja Węgorzewo

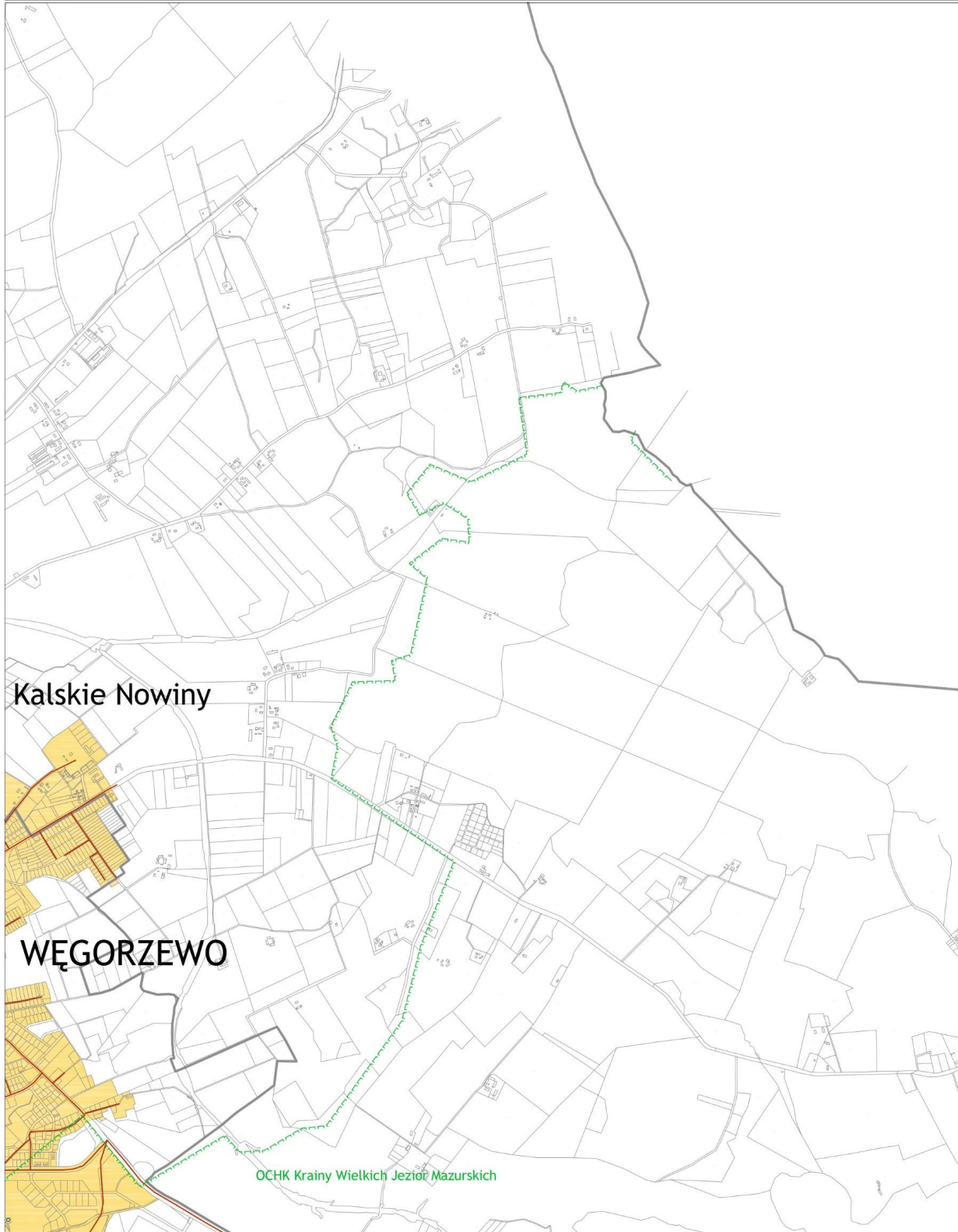
skala 1:25 000

1cm = 250m
0 250 500 750 1000m

lokalizacja gminy objętej opracowaniem

1	2
3	4
	5

Arkusz 2





Aglomeracja Węgorzewo

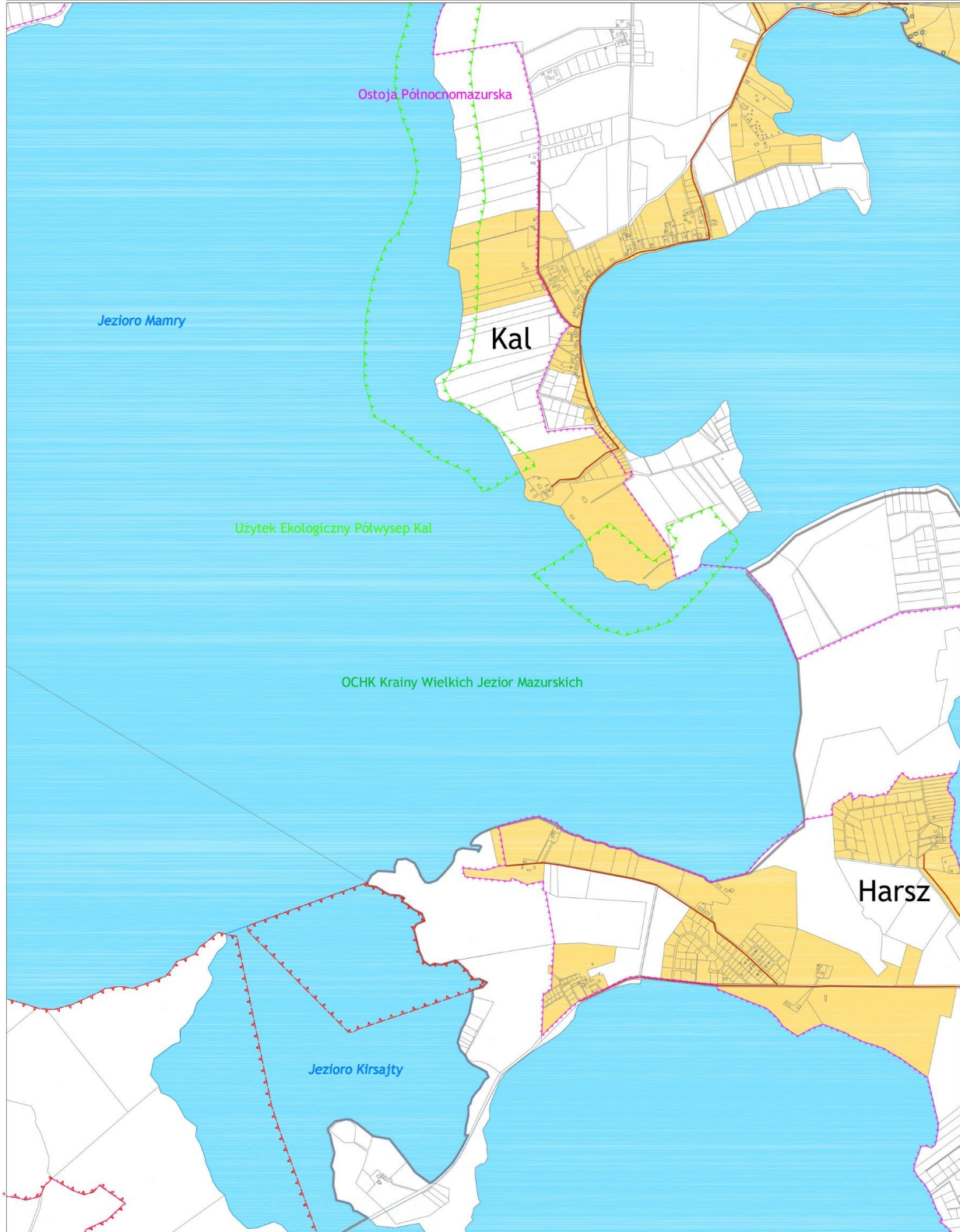
skala 1:25 000



1	2
3	4
	5

Arkusz 3

■ lokalizacja gminy objętej opracowaniem





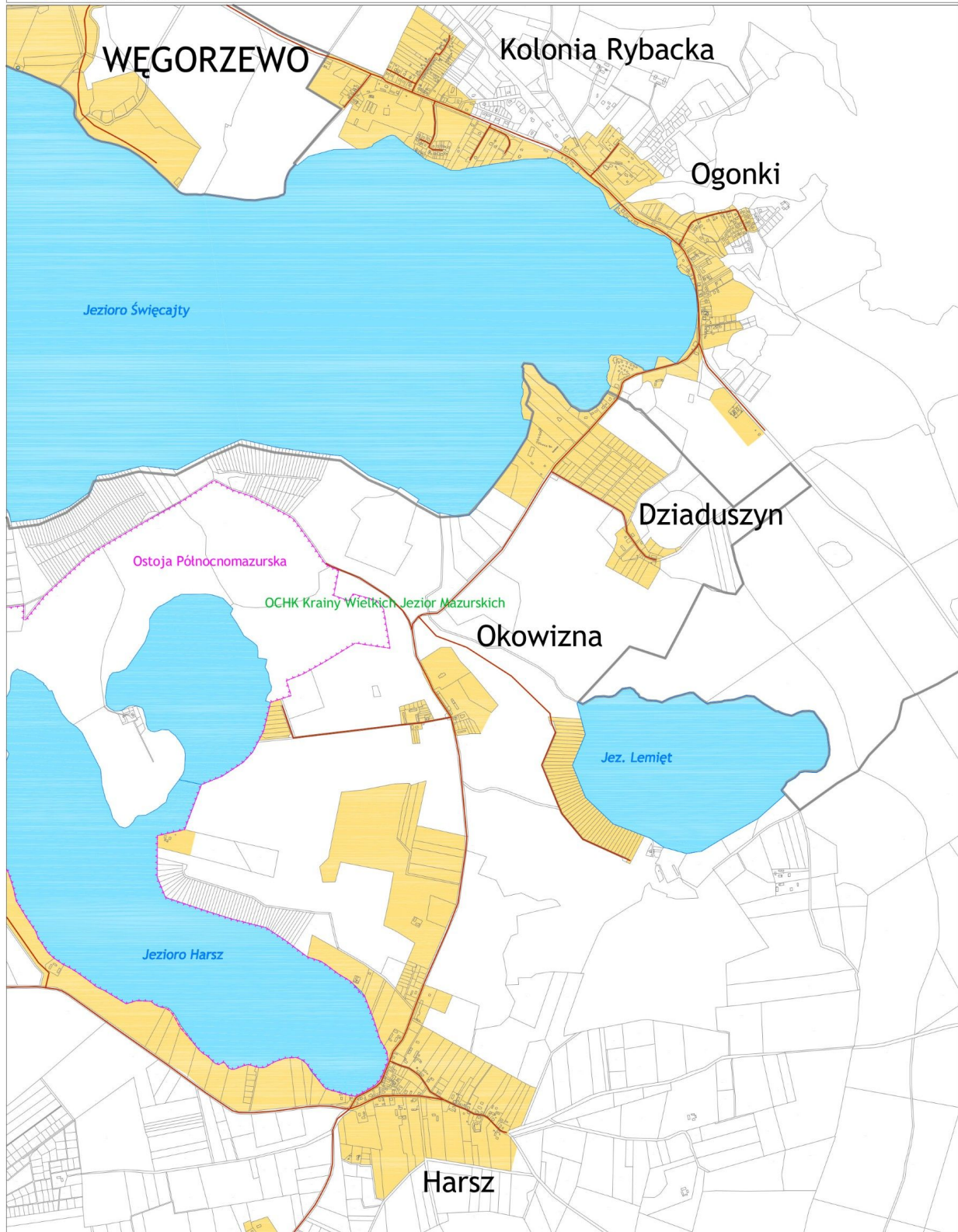
Aglomeracja Węgorzewo

skala 1:25 000



1	2
3	4
	5

Arkusz 4





Aglomeracja Węgorzewo

skala 1:25 000



1	2
3	4
5	

Arkusz 5

lokalizacja gminy objętej opracowaniem

