

Uchwała Nr III/47/14
Sejmiku Województwa Warmińsko-Mazurskiego
z dnia 30 grudnia 2014 r.

w sprawie wyznaczenia aglomeracji Orneta oraz likwidacji dotychczasowej aglomeracji Orneta.

Na podstawie art. 18 pkt 20 ustawy z dnia 5 czerwca 1998 r. o samorządzie województwa (Dz. U. z 2013 r. poz. 596 ze zmianami: Dz. U. z 2013 r. poz. 645, z 2014 r. poz. 379 i 1072), art. 43 ust. 2a i ust. 2b ustawy z dnia 18 lipca 2001 r. Prawo wodne (Dz. U. z 2012 r. poz. 145 ze zmianami: Dz. U. z 2012 r. poz. 951 i 1513, z 2013 r. poz. 21 i 165, z 2014 r. poz. 659, 850 i 1146) oraz art. 22 ust. 2 i 3 ustawy z dnia 5 stycznia 2011 r. o zmianie ustawy – Prawo wodne oraz niektórych innych ustaw (Dz. U. z 2011 r. Nr 32, poz. 159 ze zmianami: Dz. U. z 2014 r. poz. 850), uchwała się, co następuje:

§ 1

Wyznacza się na terenie województwa warmińsko-mazurskiego aglomerację Orneta o równoważnej liczbie mieszkańców 8 499, z oczyszczalnią ścieków w miejscowości Orneta, obejmującą swym zasięgiem miasto Orneta oraz miejscowości z terenu gminy Orneta: Biały Dwór, Karbowo, Krosno, Wojciechowo.

§ 2

Obszar i granice aglomeracji Orneta oznaczone są na mapie w skali 1:25 000, stanowiącej załącznik do uchwały.

§ 3

Likwiduje się aglomerację Orneta wyznaczoną Rozporządzeniem Nr 28 Wojewody Warmińsko-Mazurskiego z dnia 29 lipca 2005 r. w sprawie wyznaczenia aglomeracji Orneta (Dz. Urz. Woj. Warm.-Maz. Nr 98, poz. 1291, z późn. zm.).

§ 4

Wykonanie uchwały powierza się Zarządowi Województwa Warmińsko-Mazurskiego.

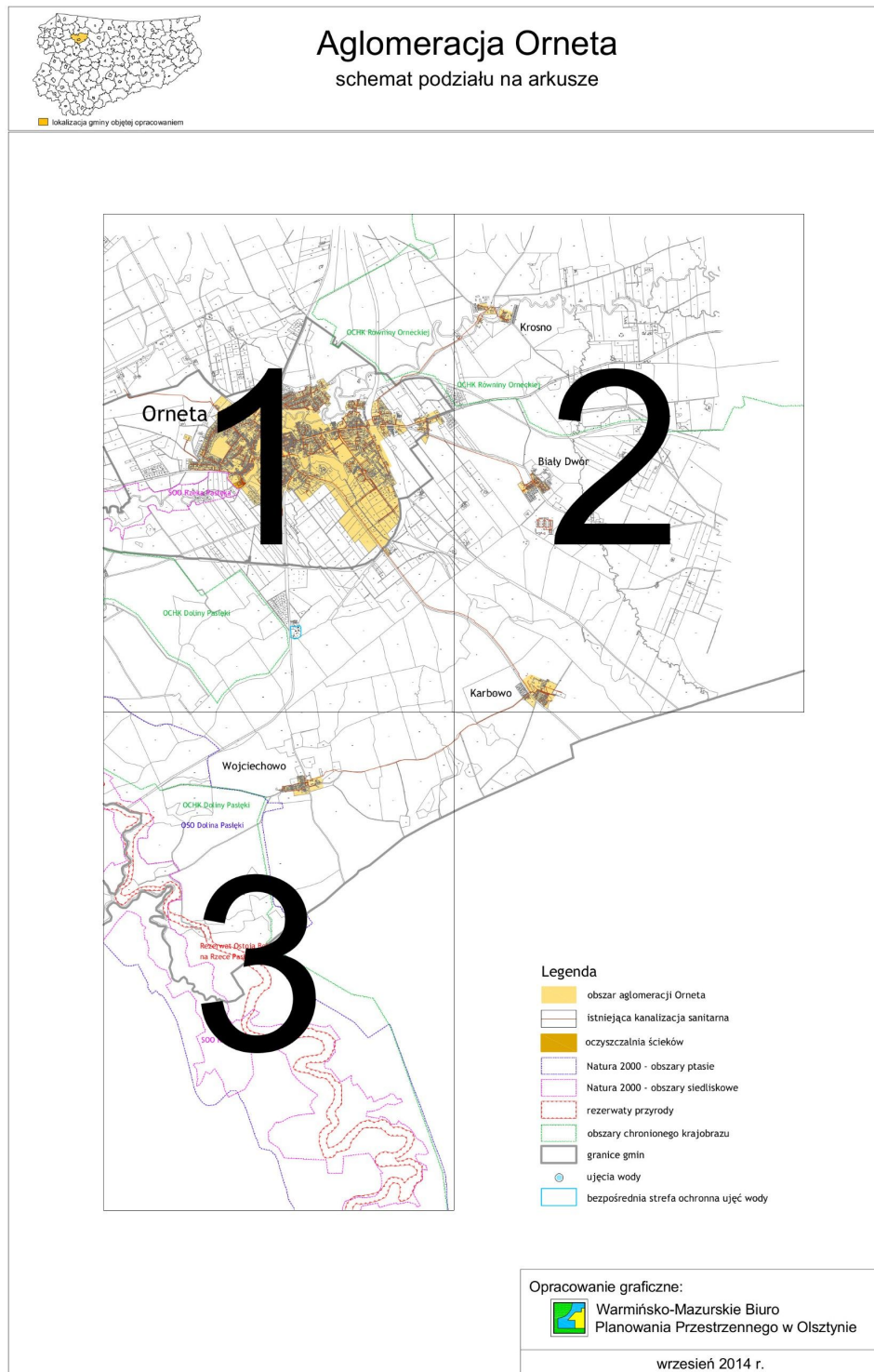
§ 5

Uchwała wchodzi w życie po upływie 14 dni od daty ogłoszenia w Dzienniku Urzędowym Województwa Warmińsko-Mazurskiego.

Przewodniczący Sejmiku Województwa
Warmińsko-Mazurskiego

Piotr Żuchowski

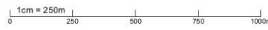
Mapa aglomeracji Orneta





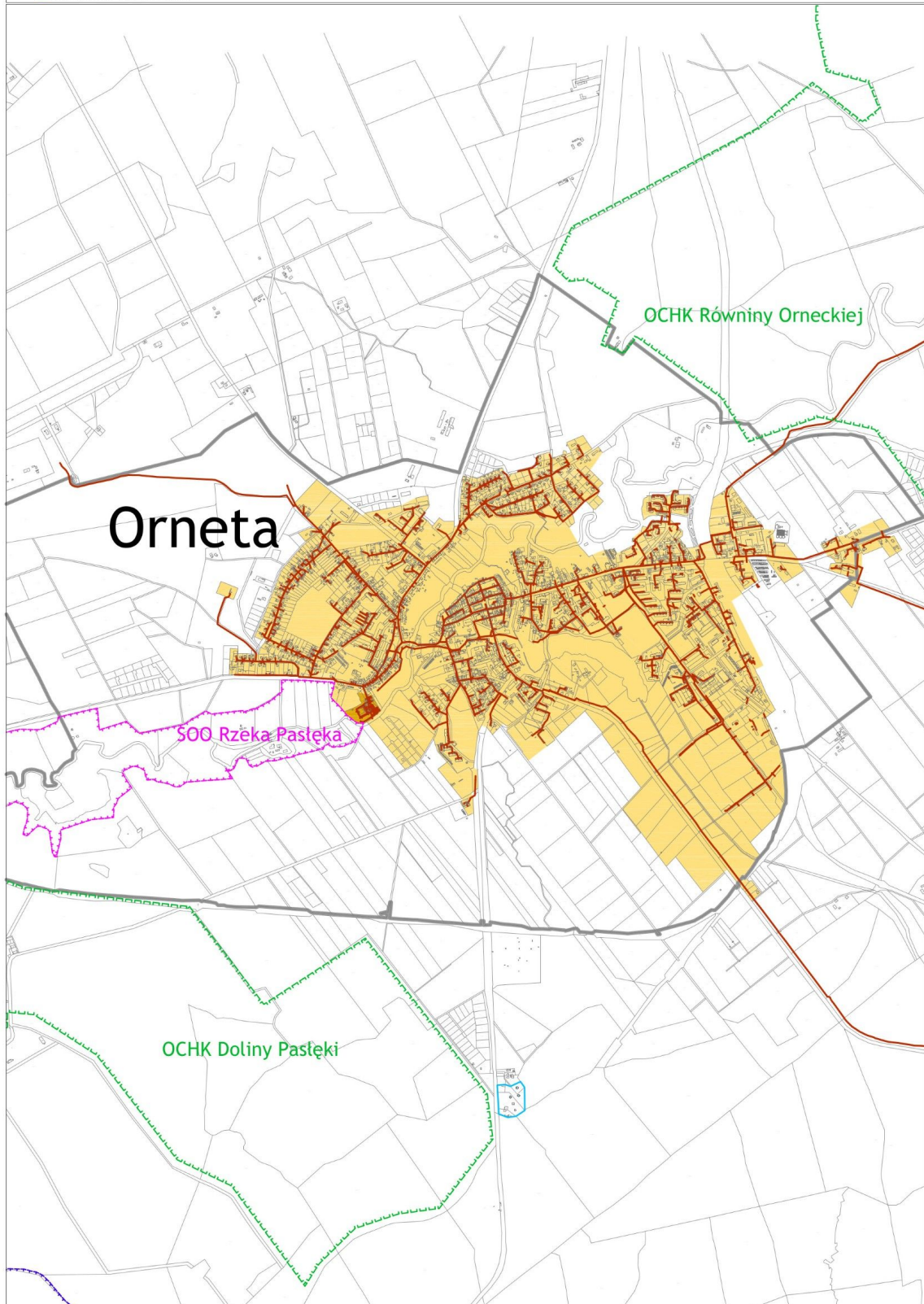
Aglomeracja Ornetka

skala 1:25 000



■ lokalizacja gminy objętej opracowaniem

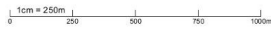
Arkusz 1





Aglomeracja Ornetka

skala 1:25 000



1	2
3	

■ lokalizacja gminy objętej opracowaniem

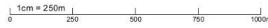
Arkusz 2





Aglomeracja Orneta

skala 1:25 000



1	2
3	

lokalizacja gminy objętej opracowaniem

Arkusz 3

