

Uchwała Nr III/46/14
Sejmiku Województwa Warmińsko-Mazurskiego
z dnia 30 grudnia 2014 r.

zmieniająca uchwałę Nr XXVI/516/13 Sejmiku Województwa Warmińsko-Mazurskiego z dnia 23 kwietnia 2013 r. w sprawie wyznaczenia aglomeracji Rybno oraz likwidacji dotychczasowej aglomeracji Rybno.

Na podstawie art. 18 pkt 20 ustawy z dnia 5 czerwca 1998 r. o samorządzie województwa (Dz. U. z 2013 r. poz. 596 ze zmianami: Dz. U. z 2013 r. poz. 645, z 2014 r. poz. 379 i 1072), art. 43 ust. 2a i ust. 2b ustawy z dnia 18 lipca 2001 r. Prawo wodne (Dz. U. z 2012 r. poz. 145 ze zmianami: Dz. U. z 2012 r. poz. 951 i 1513, z 2013 r. poz. 21 i 165, z 2014 r. poz. 659, 850 i 1146) oraz art. 18 ustawy z dnia 30 maja 2014 r. o zmianie ustawy – Prawo wodne oraz niektórych innych ustaw (Dz. U. z 2014 r. poz. 850), uchwała się, co następuje:

§ 1

W uchwale Nr XXVI/516/13 Sejmiku Województwa Warmińsko-Mazurskiego z dnia 23 kwietnia 2013 r. w sprawie wyznaczenia aglomeracji Rybno oraz likwidacji dotychczasowej aglomeracji Rybno (Dz. Urz. Woj. Warm.-Maz. z 2013 r. poz. 1862) wprowadza się następujące zmiany:

1) § 1 otrzymuje brzmienie:

„Wyznacza się na terenie województwa warmińsko-mazurskiego aglomerację Rybno o równoważnej liczbie mieszkańców 5 315, z oczyszczalnią ścieków w miejscowości Rybno, obejmującą swym zasięgiem następujące miejscowości z terenu gminy Rybno: część miejscowości Rybno, Szczupliny, część miejscowości Tuczki, część miejscowości Koszelewy, część miejscowości Nowa Wieś oraz część miejscowości Żabiny.”;

2) załącznik do uchwały otrzymuje brzmienie określone w załączniku do niniejszej uchwały.

§ 2

Wykonanie uchwały powierza się Zarządowi Województwa Warmińsko-Mazurskiego.

§ 3

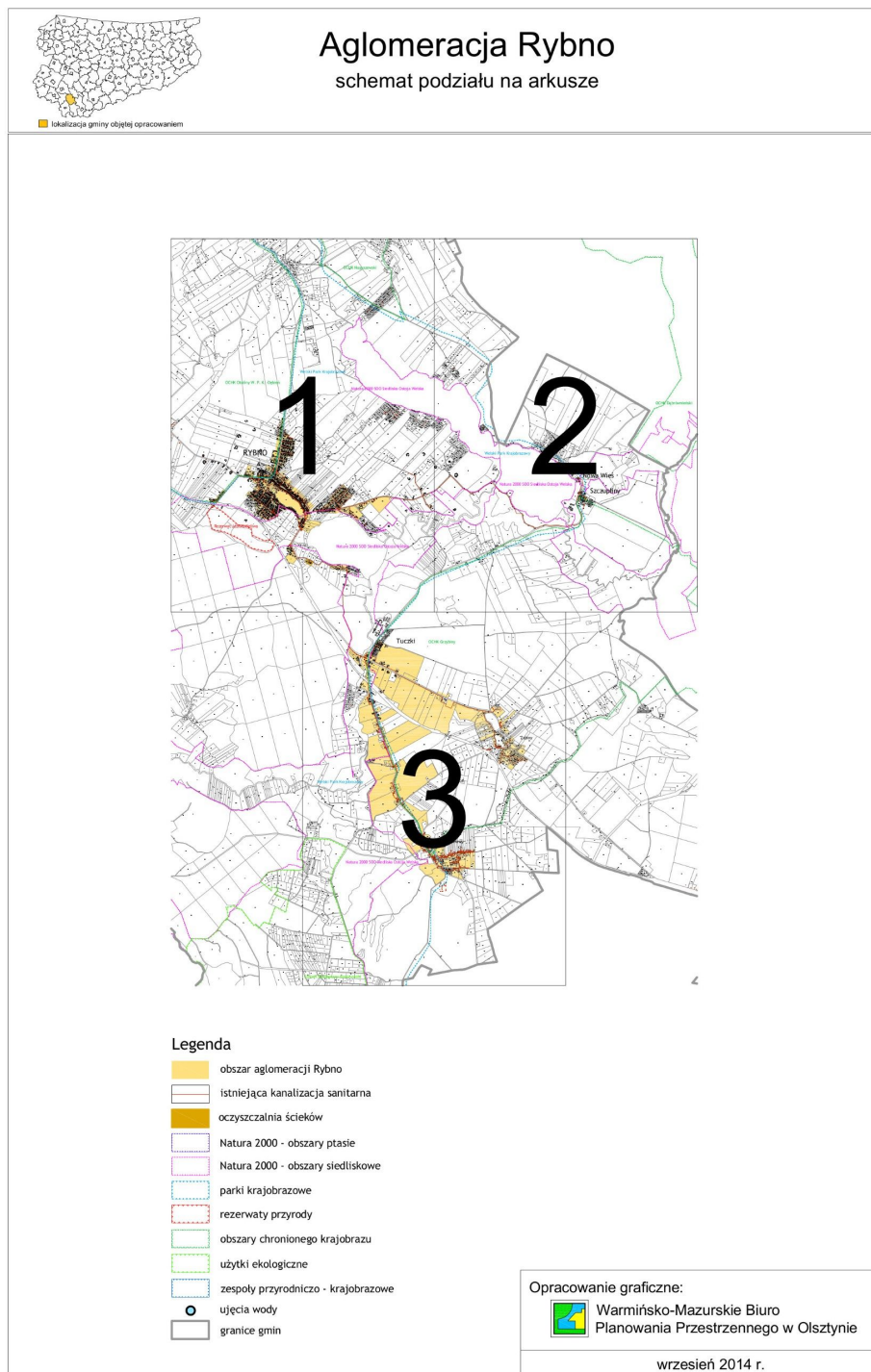
Uchwała wchodzi w życie po upływie 14 dni od daty ogłoszenia w Dzienniku Urzędowym Województwa Warmińsko-Mazurskiego.

Przewodniczący Sejmiku Województwa
Warmińsko-Mazurskiego

Piotr Żuchowski

Załącznik do Uchwały Nr III/46/14
Sejmiku Województwa Warmińsko-Mazurskiego
z dnia 30 grudnia 2014 r.

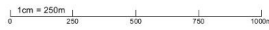
Mapa aglomeracji Rybno





Aglomeracja Rybno

skala 1:25 000

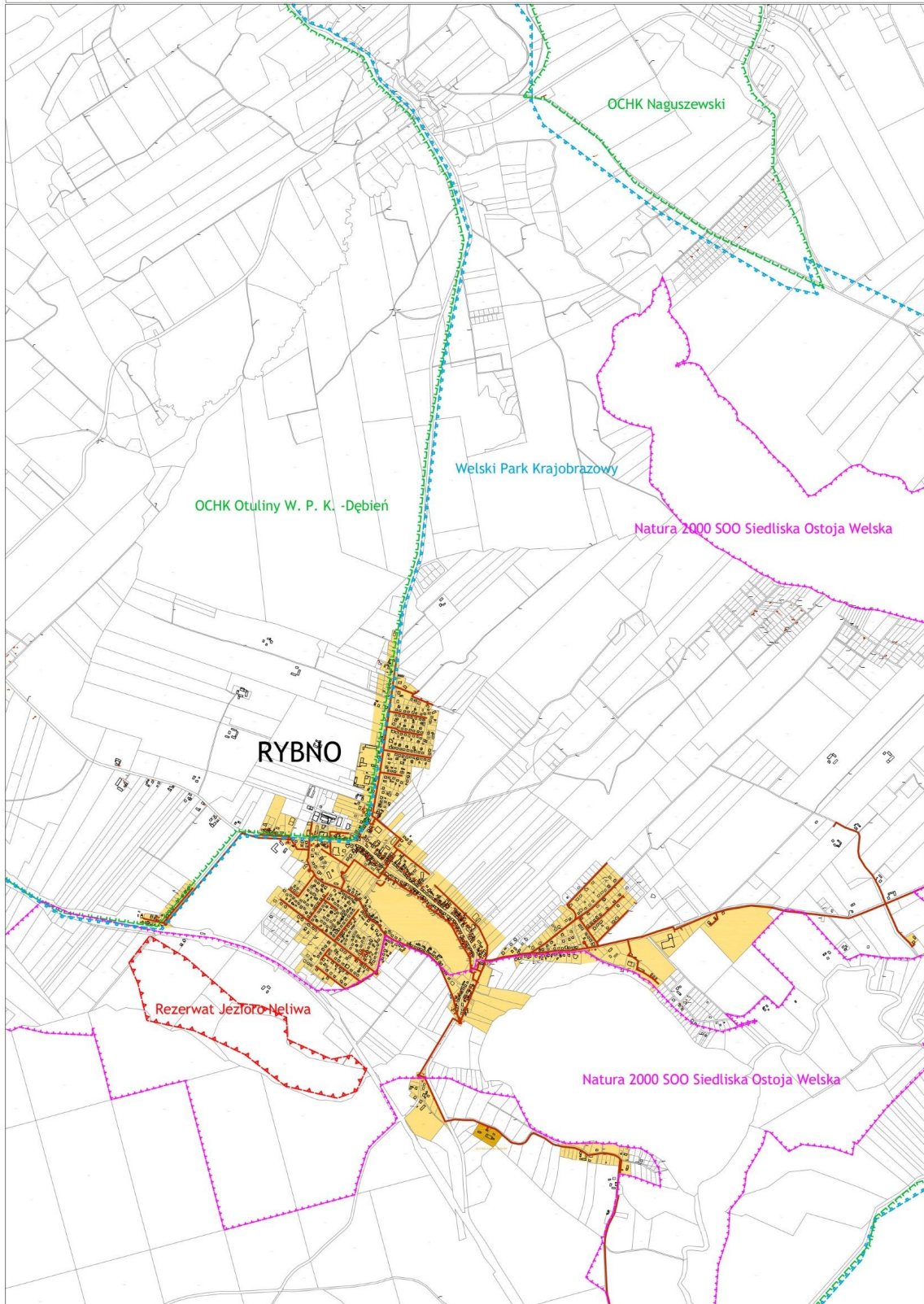


1 2

3

Arkusz 1


lokalizacja gminy objętej opracowaniem





Aglomeracja Rybno

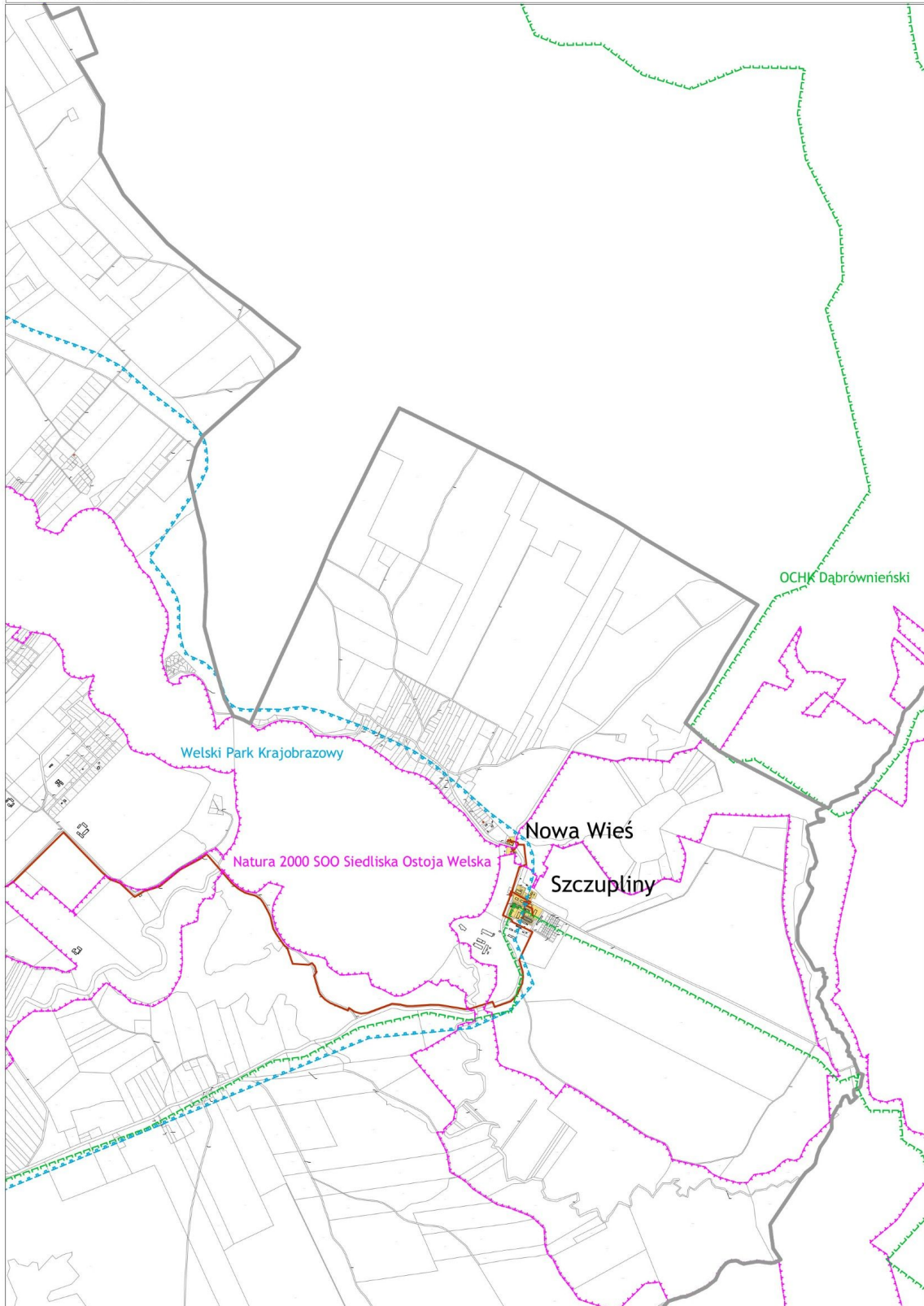
skala 1:25 000



lokalizacja gminy objętej opracowaniem

1 2
3

Arkusz 2





Aglomeracja Rybno

skala 1:25 000



1 2
3

Arkusz 3

lokalizacja gminy objętej opracowaniem

