

Uchwała Nr III/44/14
Sejmiku Województwa Warmińsko-Mazurskiego
z dnia 30 grudnia 2014 r.

zmieniając uchwałę Nr XXVII/540/13 Sejmiku Województwa Warmińsko-Mazurskiego z dnia 29 maja 2013 r. w sprawie wyznaczenia aglomeracji Ostróda oraz likwidacji dotychczasowej aglomeracji Ostróda.

Na podstawie art. 18 pkt 20 ustawy z dnia 5 czerwca 1998 r. o samorządzie województwa (Dz. U. z 2013 r. poz. 596 ze zmianami: Dz. U. z 2013 r. poz. r. poz. 645, z 2014 r. poz. 379 i 1072), art. 43 ust. 2a i ust. 2b ustawy z dnia 18 lipca 2001 r. Prawo wodne (Dz. U. z 2012 r. poz. 145 ze zmianami: Dz. U. z 2012 r. poz. 951 i 1513, z 2013 r. poz. 21 i 165, z 2014 r. poz. 659, 850 i 1146) oraz art. 18 ustawy z dnia 30 maja 2014 r. o zmianie ustawy – Prawo wodne oraz niektórych innych ustaw (Dz. U. z 2014 r. poz. 850), uchwała się, co następuje:

§ 1

W uchwale nr XXVII/540/13 Sejmiku Województwa Warmińsko-Mazurskiego z dnia 29 maja 2013 r. w sprawie wyznaczenia aglomeracji Ostróda oraz likwidacji dotychczasowej aglomeracji Ostróda (Dz. Urz. Woj. Warm.-Maz. z 2013 r. poz. 2074) wprowadza się następujące zmiany:

1) § 1 otrzymuje brzmienie:

„Wyznacza się na terenie województwa warmińsko-mazurskiego aglomerację Ostróda o równoważnej liczbie mieszkańców 69 702, z oczyszczalnią ścieków w miejscowości Tyrowo, obejmującą swym zasięgiem miasto Ostróda oraz miejscowości z terenu gminy Ostróda: część miejscowości Idzbark, Młyn Idzbarski, Żurejny, Stare Jabłonki, część miejscowości Lubajny, Nowe Siedlisko, część miejscowości Międzylesie, część miejscowości Kajkowo, część miejscowości Szafranki, część miejscowości Wałdowo, część miejscowości Tyrowo, Zawady Małe, część miejscowości Kątno, część miejscowości Zwierzewo, Warlity Wielkie, część miejscowości Ruś Mała.”;

2) załącznik do uchwały otrzymuje brzmienie określone w załączniku do niniejszej uchwały.

§ 2

Wykonanie uchwały powierza się Zarządowi Województwa Warmińsko-Mazurskiego.

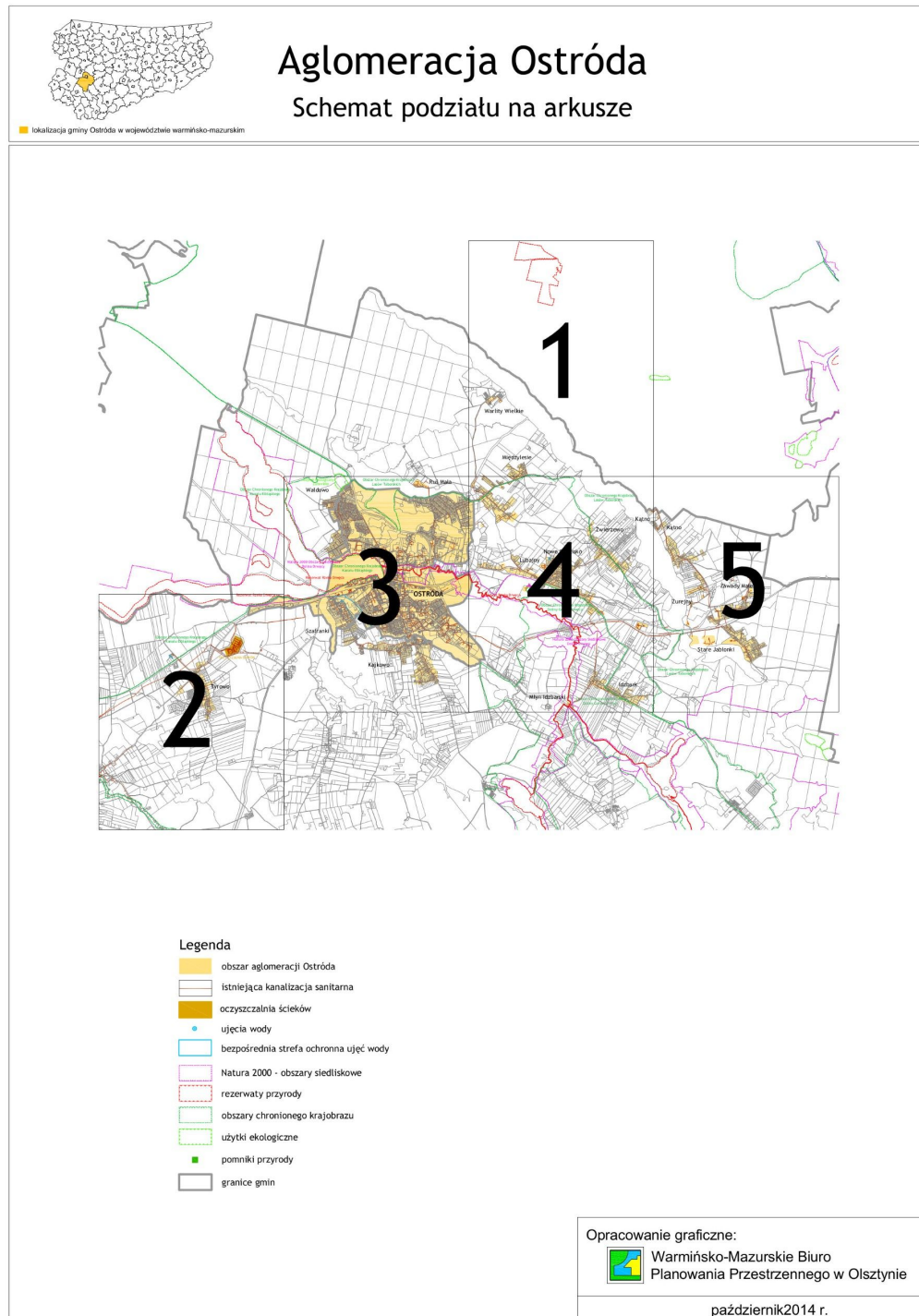
§ 3

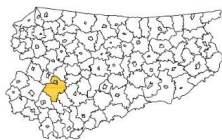
Uchwała wchodzi w życie po upływie 14 dni od daty ogłoszenia w Dzienniku Urzędowym Województwa Warmińsko-Mazurskiego.

Przewodniczący Sejmiku Województwa
Warmińsko-Mazurskiego

Piotr Żuchowski

Mapa aglomeracji Ostróda



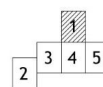


■ lokalizacja gminy Ostróda w województwie warmińsko-mazurskim

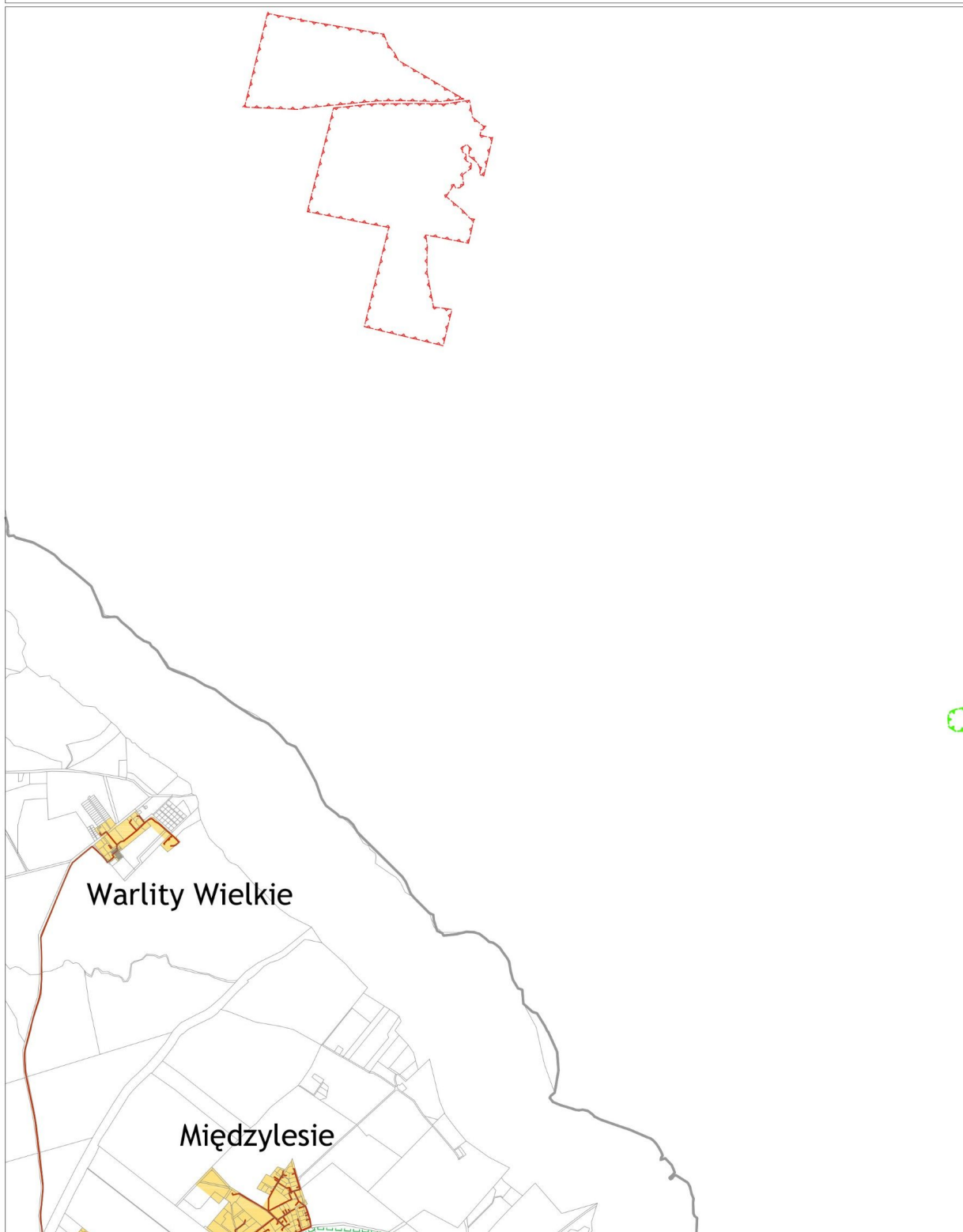
Aglomeracja Ostróda

skala 1:25 000

1cm
0 250 500 1000m



Ark. 1





Aglomeracja Ostróda

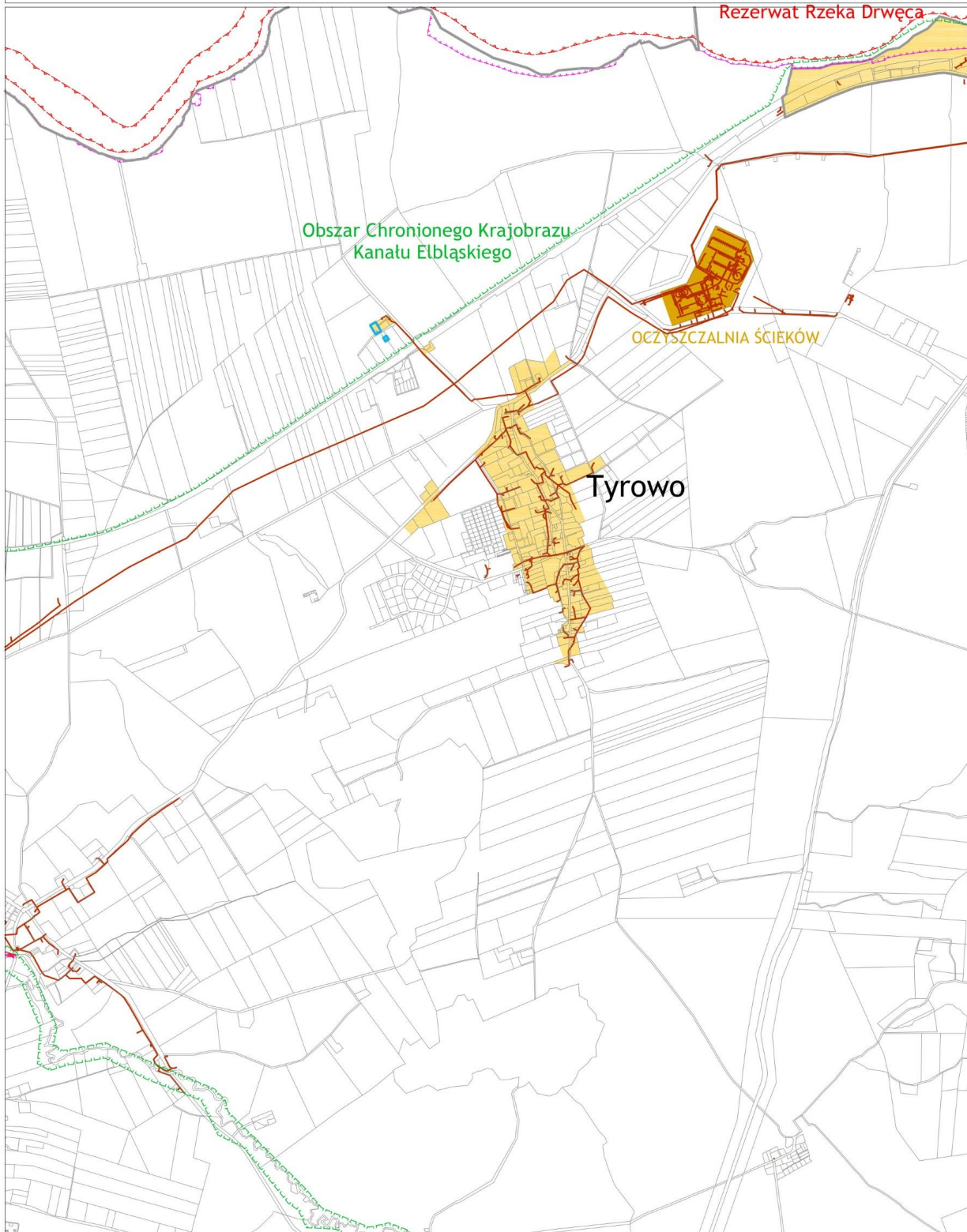
skala 1:25 000

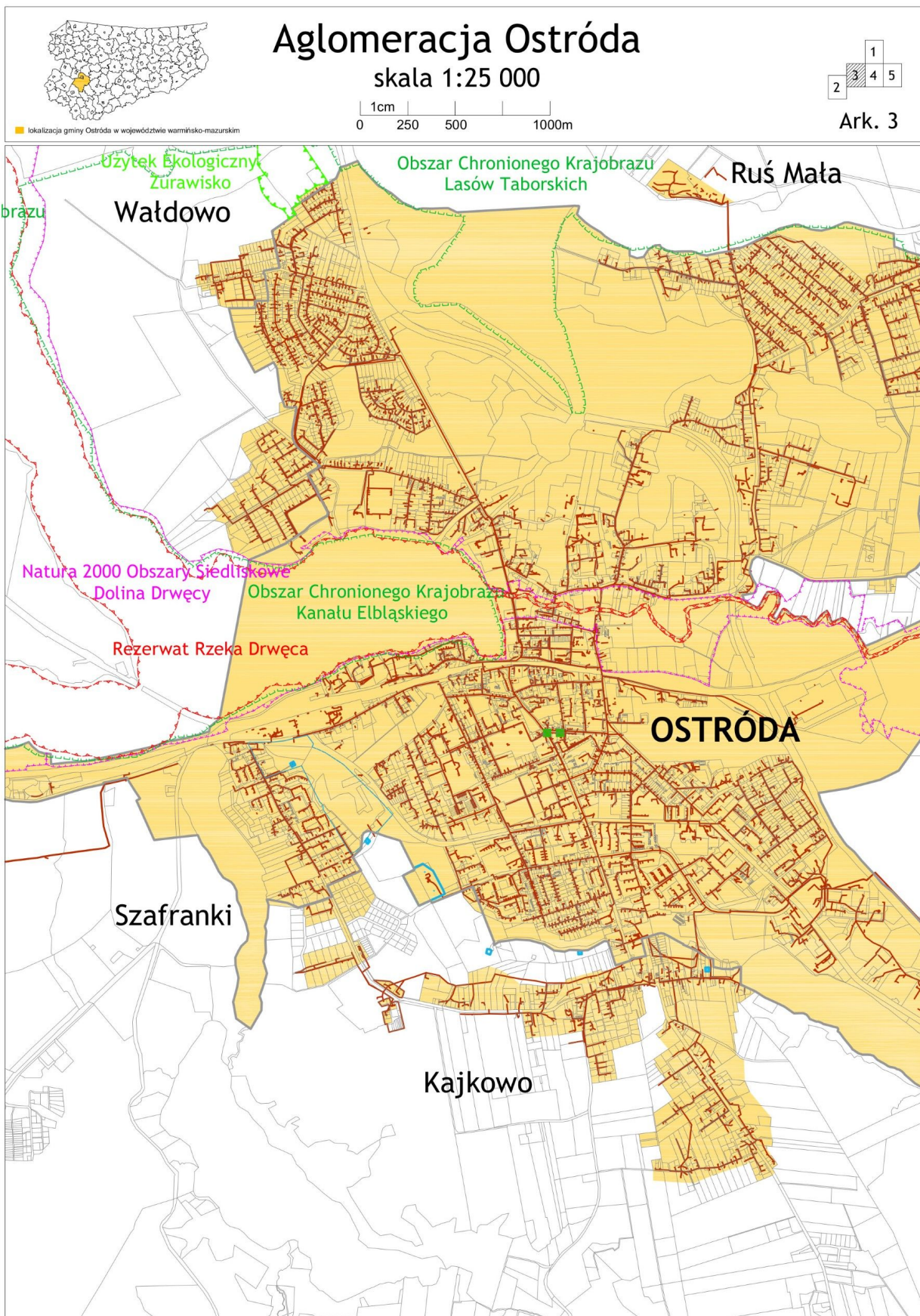
1cm
0 250 500 1000m

1
3 4 5

Ark. 2

■ lokalizacja gminy Ostróda w województwie warmińsko-mazurskim



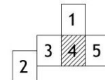




Aglomeracja Ostróda

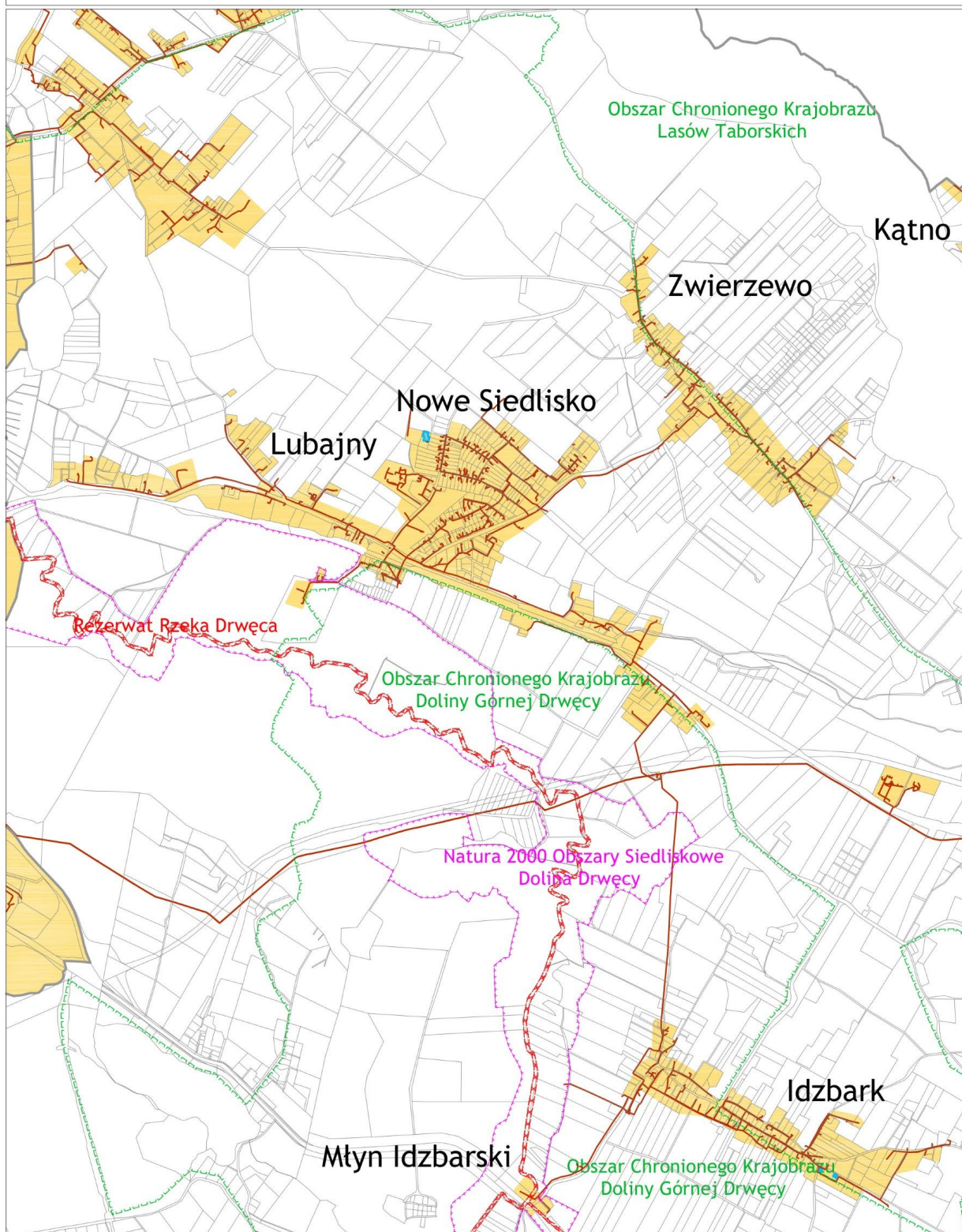
skala 1:25 000

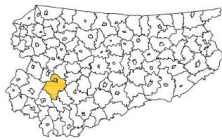
0 250 500 1000m



Ark. 4

■ lokalizacja gminy Ostróda w województwie warmińsko-mazurskim

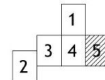




Aglomeracja Ostróda

skala 1:25 000

1cm
0 250 500 1000m



Ark. 5

