

Uchwała Nr XXXVIII/782/14
Sejmiku Województwa Warmińsko-Mazurskiego
z dnia 24 czerwca 2014 r.

dotycząca przyjęcia planu aglomeracji Szczytno.

Na podstawie art. 18 pkt 20 ustawy z dnia 5 czerwca 1998 r. o samorządzie województwa (Dz. U. z 2013 r. poz. 596, z późn. zm.), art. 43 ust. 2a ustawy z dnia 18 lipca 2001 r. Prawo wodne (Dz. U. z 2012 r. poz. 145, z późn. zm.) oraz w związku z § 4 ust. 4 Rozporządzenia Ministra Środowiska z dnia 1 lipca 2010 r. w sprawie sposobu wyznaczania obszaru i granic aglomeracji (Dz. U. Nr 137, poz. 922) uchwała się, co następuje:

§ 1

W celu dokonania zmian w aglomeracji wyznaczonej uchwałą nr XXXIV/683/14 Sejmiku Województwa Warmińsko-Mazurskiego z dnia 25 lutego 2014 r. w sprawie w sprawie wyznaczenia aglomeracji Szczytno oraz likwidacji dotychczasowej aglomeracji Szczytno (Dz. Urz. Woj. Warm.-Maz. z 2014 r. poz. 1336) przyjmuje się plan aglomeracji Szczytno stanowiący załącznik nr 1 do niniejszej uchwały, wraz z mapą aglomeracji Szczytno, stanowiącą załącznik nr 2 do niniejszej uchwały.

§ 2

Plan aglomeracji Szczytno, o którym mowa w § 1, podlega uzgodnieniu z Regionalnym Dyrektorem Ochrony Środowiska w Olsztynie, Dyrektorem Regionalnego Zarządu Gospodarki Wodnej w Warszawie oraz zaopiniowaniu przez Radę Miejską w Szczytnie i Radę Gminy Szczytno.

§ 3

Wykonanie uchwały powierza się Zarządowi Województwa Warmińsko-Mazurskiego.

§ 4

Uchwała wchodzi w życie z dniem podjęcia.

Przewodniczący Sejmiku Województwa
Warmińsko-Mazurskiego

Julian Osiecki

Plan aglomeracji Szczytno

1. Lokalizacja aglomeracji:

Aglomeracja Szczytno położona jest w województwie warmińsko-mazurskim na terenie powiatu szczytnieńskiego. Obejmuje swym zasięgiem miasto Szczytno oraz miejscowości z terenu gminy Szczytno: Nowiny, Szymany, Nowe Gizewo, Rudka, Korpele, Lemany, Lipowa Góra Wschodnia, Lipowa Góra Zachodnia, Kamionek, Szczycionek, Leśny Dwór, Janowo.

2. Opis sieci kanalizacyjnej:

- 1) Długość i rodzaj sieci kanalizacyjnej istniejącej (bez przyłączy) – 136,427 km, w tym: 107,627 km sieci grawitacyjnej, 28,8 km sieci tłocznej.
- 2) Długość i rodzaj sieci kanalizacyjnej w budowie (bez przyłączy) – 2,9 km, w tym: 2,9 km sieci grawitacyjnej, 0,0 km sieci tłocznej.
- 3) Długość i rodzaj sieci kanalizacyjnej planowanej do budowy (bez przyłączy) – 5,15 km, w tym: 3,287 km sieci grawitacyjnej, 1,863 km sieci tłocznej.
- 4) Liczba stałych mieszkańców i innych osób (turyści, pracownicy miejscowych firm) obsługiwanych przez sieć istniejącą – 26 914.
- 5) Liczba stałych mieszkańców obsługiwanych przez sieć w budowie – 852.
- 6) Liczba stałych mieszkańców i innych osób (pasażerowie i pracownicy korzystający z Portu Lotniczego) obsługiwanych przez sieć planowaną do budowy – 521.
- 7) Wskaźnik długości sieci na obszarach objętych formą ochrony przyrody: $295 \text{ Mk} / 3,274 \text{ km} = 90,1 \text{ Mk/km}$.
- 8) Wskaźnik długości sieci na obszarach nieobjętych formą ochrony przyrody: $226 \text{ Mk} / 1,876 \text{ km} = 120,5 \text{ Mk/km}$.

3. Opis gospodarki ściekowej:

- 1) Lokalizacja oczyszczalni ścieków – Nowe Gizewo 16/1, 12-100 Szczytno.
- 2) Pozwolenie wodnoprawne na odprowadzanie ścieków oczyszczonych udzielone decyzją Starosty Szczytnieńskiego z dnia 27.11.2008 r., znak: Roś.6222-15/2008.
- 3) Przepustowość oczyszczalni ścieków: średnia - $5\ 000 \text{ m}^3/\text{d}$, maksymalna – $8\ 000 \text{ m}^3/\text{d}$.
- 4) Nominalna wydajność oczyszczalni [RLM]: 68 000.
- 5) Typ oczyszczalni ścieków: mechaniczno-biologiczna z podwyższonym stopniem usuwania biogenów.
- 6) odbiornik oczyszczonych ścieków: rzeka Sawica.
- 7) Ilość ścieków komunalnych odprowadzanych zbiorczą siecią kanalizacyjną do oczyszczalni ścieków – $3\ 408 \text{ m}^3/\text{d}$.
- 8) Ilość ścieków komunalnych dowożonych na oczyszczalnię ścieków – $24 \text{ m}^3/\text{d}$, w tym: $14 \text{ m}^3/\text{d}$ z terenu Miasta Szczytno, $10 \text{ m}^3/\text{d}$ z terenu Gminy Szczytno.
- 9) Ilość ścieków oczyszczonych w roku poprzednim: $1\ 249\ 000 \text{ m}^3/\text{rok}$.

- 10) Przewidywana ilość ścieków oczyszczonych w roku po zrealizowaniu planowanego zakresu sieci kanalizacji sanitarnej: 1 305 970 m³/rok.
- 11) Skład ścieków dopływających do oczyszczalni ścieków (stężenie średnioroczne):
- BZT₅ – 357 mgO₂/l
 - ChZT – 927 mgO₂/l
 - Zawiesina ogólna – 287 mg/l
 - Fosfor ogólny – 9 mgP/l
 - Azot ogólny – 81 mgN/l
- 12) Skład ścieków odpływających z oczyszczalni ścieków (stężenie średnioroczne):
- BZT₅ – 3 mgO₂/l
 - ChZT – 32 mgO₂/l
 - Zawiesina ogólna – 4 mg/l
 - Fosfor ogólny – 0,8 mgP/l
 - Azot ogólny – 14,2 mgN/l
- 13) Oczyszczalnia ścieków spełnia wymagania określone w załączniku nr 1 do rozporządzenia Ministra Środowiska z dnia 24 lipca 2006 r. w sprawie warunków, jakie należy spełnić przy wprowadzaniu ścieków do wód lub do ziemi, oraz w sprawie substancji szczególnie szkodliwych dla środowiska wodnego (Dz. U. Nr 137, poz. 984, z późn. zm.).
- 14) Funkcjonujące zakłady pracy zrzucają ścieki do zbiorczego systemu kanalizacyjnego. Nie prowadzi się pomiarów parametrów tych ścieków. W obrębie aglomeracji nie ma zakładów, z których do kanalizacji docierałyby ścieki o parametrach znacznie odbiegających od ścieków komunalnych. Ładunek pochodzący z tej puli ścieków wynosi 4 149 RLM.
- 15) Obecnie nie planuje się podłączenia do systemów kanalizacji zbiorczej żadnych zakładów przemysłowych.
- 16) Na terenie Miasta Szczytno pozostanie pula osób (698 mieszkańców), która będzie korzystać ze zbiorników bezodpływowych, a ścieki dowożone będą za pomocą taboru asenizacyjnego na punkt zlewny.
- 17) Równoważna liczba mieszkańców (RLM) – 34 849; wielkość RLM wyliczono uwzględniając:
- liczbę mieszkańców oraz innych osób korzystających z istniejącej sieci kanalizacyjnej (1 mieszkaniec = 1 RLM) – 26 914 RLM,
 - liczbę mieszkańców oraz innych osób z możliwością podłączenia do istniejącej sieci kanalizacyjnej (1 mieszkaniec = 1 RLM) – 1 315 RLM,
 - liczbę mieszkańców oraz innych osób, którzy będą korzystali z planowanej do budowy i budowanej sieci kanalizacyjnej (1 mieszkaniec = 1 RLM) – 1 273 RLM,
 - liczbę mieszkańców oraz innych osób, którzy będą korzystać ze zbiorników bezodpływowych, a ścieki dowożone będą za pomocą taboru asenizacyjnego na punkt zlewny (1 mieszkaniec = 1 RLM) – 698 RLM,
 - liczbę osób czasowo przebywających w aglomeracji, którzy będą korzystali z planowanej do budowy i budowanej sieci kanalizacyjnej (1 osoba = 1 RLM) – 500 RLM,
 - dobowy ładunek ścieków odprowadzanych przez zakłady przemysłowe i usługowe (w tym przez usługi użyteczności publicznej), korzystające z istniejącej sieci kanalizacyjnej – 4 149 RLM.

4. Informacja o strefach ochronnych ujęć wody obejmujących tereny ochrony bezpośredniej i tereny ochrony pośredniej:

1) na terenie aglomeracji Szczytno znajdują się następujące ujęcia wody, które zaspokajają potrzeby socjalno-bytowe, gospodarcze i produkcyjne mieszkańców:

- a) ujęcie przy ulicy Polskiej w Szczytnie – ujęcie administrowane przez Miasto Szczytno; ujęcie składa się z jednej studni, która traktowana jest jako studnia awaryjna; studnia nie ma wyznaczonej strefy ochronnej;
- b) ujęcie w miejscowości Lipowa Góra Wschodnia - ujęcie administrowane przez Miasto Szczytno; ujęcie składa się z 7 studni, decyzją Starosty Szczycieńskiego NR ROŚ.6223-25/2011 z dnia 30.10.2011 r. ustanowiona została dla tego ujęcia strefa ochrony bezpośredniej;
- c) ujęcie w Szymanach – ujęcie administrowane przez Gminę Szczytno, decyzją znak/Nr/-OS.II-8530-/38-191/84 z dnia 09.10.1984 r. ustanowiona została dla tego ujęcia strefa ochrony bezpośredniej.

5. Informacja o obszarach ochronnych zbiorników wód śródlądowych: nie zostały ustanowione.

6. Informacja o formach ochrony przyrody: na obszarze aglomeracji Szczytno występują tereny objęte formą ochrony przyrody w rozumieniu ustawy z dnia 16 kwietnia 2004 r. o ochronie przyrody (Dz. U. z 2013 r. poz. 627, z późn. zm.), tj.:

- 1) Obszar Chronionego Krajobrazu Puszczy Napiwodzko-Ramuckiej, uznawany obecnie za formę ochrony przyrody na podstawie uchwały nr XV/284/12 Sejmiku Województwa Warmińsko-Mazurskiego z dnia 27 marca 2012r. w sprawie wyznaczenia Obszaru Chronionego Krajobrazu Puszczy Napiwodzko-Ramuckiej (Dz. Urz. Woj. Warm.-Maz. 2012 r. poz. 1450);
- 2) Obszar Chronionego Krajobrazu Pojezierza Olsztyńskiego, uznawany obecnie za formę ochrony przyrody na podstawie rozporządzenia Nr 153 Wojewody Warmińsko-Mazurskiego z dnia 19 grudnia 2008 r. w sprawie Obszaru Chronionego Krajobrazu Pojezierza Olsztyńskiego (Dz. Urz. Woj. Warm.-Maz. Nr 198, poz. 3104);
- 3) Obszar specjalnej ochrony ptaków (OSOP) NATURA 2000 (kod obszaru PLB280007) Puszcza Napiwodzko-Ramucka, wyznaczony rozporządzeniem Ministra Środowiska z dnia 12 stycznia 2011 r. w sprawie obszarów specjalnej ochrony ptaków (Dz. U. Nr 25, poz. 133, z późn. zm.);
- 4) użytek ekologiczny „Mała Biel”, wyznaczony Uchwałą Nr X/101/07 Rady Miejskiej w Szczytnie z dnia 30 października 2007 w sprawie ustanowienia użytku ekologicznego (Dz. Urz. Woj. Warm.-Maz. Nr 195, poz. 2490).

7. Dokumenty stanowiące podstawę wyznaczenia obszaru i granic aglomeracji:

- 1) Miejscowe plany zagospodarowania przestrzennego;
- 2) Miasto Szczytno. Studium uwarunkowań i kierunków zagospodarowania przestrzennego z elementami strategii;
- 3) Studium uwarunkowań i kierunków zagospodarowania przestrzennego Gminy Szczytno;
- 4) Strategia rozwoju miasta Szczytno;
- 5) Raport działań proekologicznych gminy miejskiej Szczytno;
- 6) Program zrównoważonego rozwoju i ochrony środowiska w mieście Szczytno;
- 7) Wieloletni Plan Inwestycyjny Miasta Szczytno;
- 8) Założenia polityki społeczno-gospodarczej Miasta Szczytno na lata 2007-2011;
- 9) Lokalny Program Rewitalizacji Miasta Szczytno;
- 10) Program rozwoju turystyki Miasta Szczytno na lata 2007-2013.

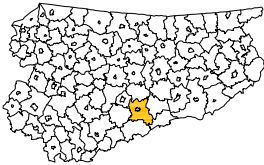
8. Uzasadnienie zmiany aglomeracji Szczytno

Aglomeracja Szczytno w obecnym kształcie została wyznaczona Uchwałą Nr XXXIV/683/14 Sejmiku Województwa Warmińsko-Mazurskiego z dnia 25 lutego 2014 r. (Dz. Urz. Woj. Warm.-Maz. z 2014 r.

poz. 1336). W jej skład zostały włączone następujące miejscowości z terenu gminy Szczytno: Szczytno, Nowiny, Szymany, Nowe Gizewo, Rudka, Korpele, Lemany, Lipowa Góra Wschodnia, Lipowa Góra Zachodnia, Kamionek, Szczycionek, Leśny Dwór, Janowo.

Wójt Gminy Szczytno pismem z dnia 02.06.2014 r., znak: RR.FZO.03.45.2013 wystąpił z wnioskiem o zmianę granic aglomeracji Szczytno, załączając propozycję planu aglomeracji zatwierdzoną również przez Burmistrza Szczytna. Wnioskowana zmiana wynika z dążeń Gminy Szczytno do objęcia zasięgiem aglomeracji części nieruchomości wchodzących w skład Portu Lotniczego, którego uruchomienie planowane jest na przełomie 2015 i 2016 roku. Rozszerzenie granic aglomeracji umożliwi aplikowanie o środki pomocowe dające realne szanse na przygotowanie sieci kanalizacyjnej w stosownym terminie zarówno dla mieszkańców, jak i Portu Lotniczego.

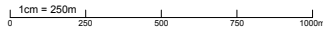
Wyznaczenie aglomeracji zgodnie z niniejszym planem wpłynie korzystnie na kwestie wywiązania się z obowiązków wynikających z Krajowego Programu Oczyszczania Ścieków Komunalnych pod kątem spełnienia przez aglomerację Szczytno wymogów dyrektywy Rady 91/271/EWG dotyczącej oczyszczania ścieków komunalnych.



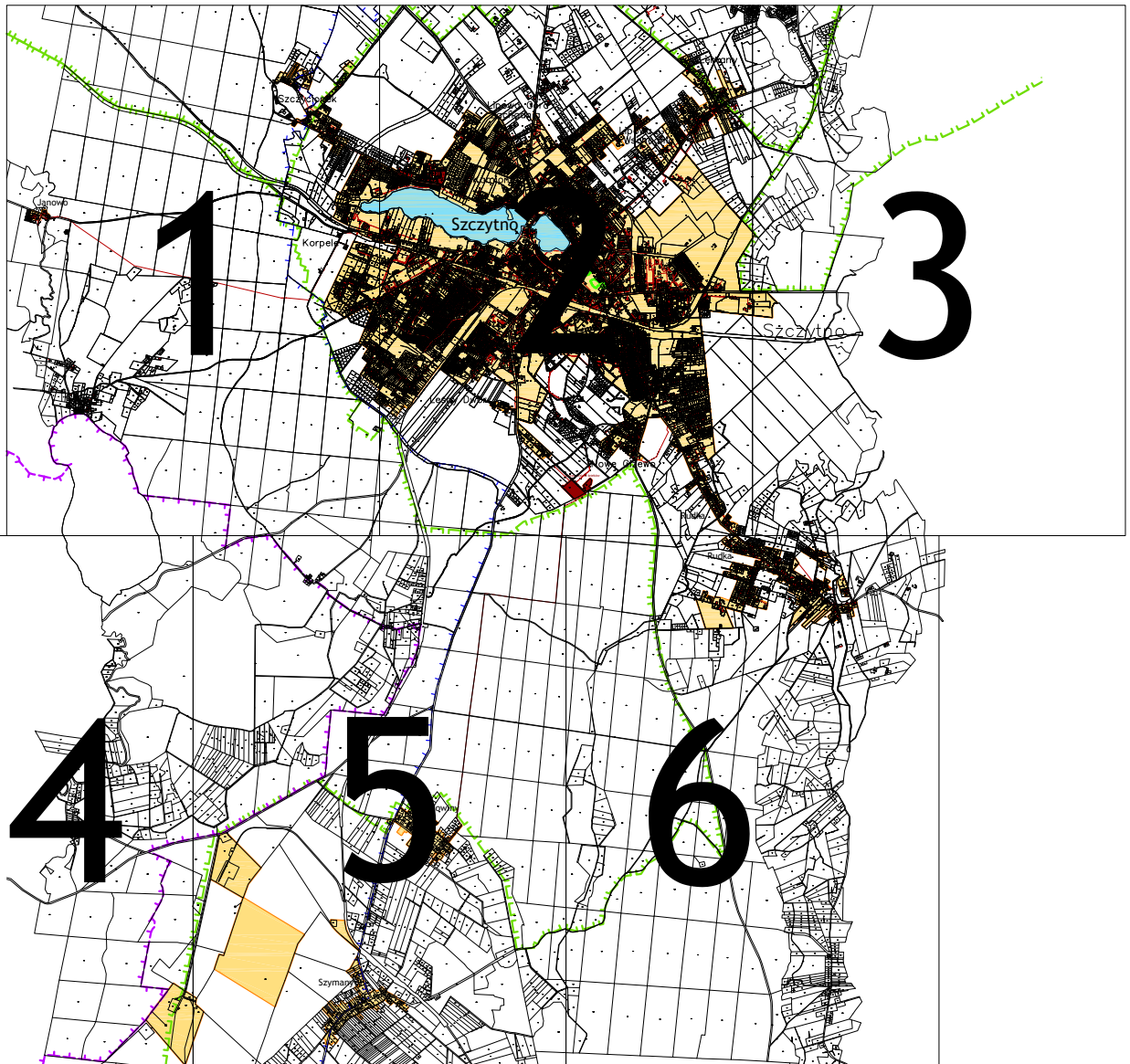
lokalizacja gminy objętej opracowaniem

Aglomeracja Szczycno









skala 1:25 000



SCHEMAT PODZIAŁU NA ARKUSZE



LEGENDA

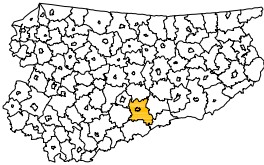
-  obszar aglomeracji Szczycno
-  sieć kanalizacji sanitarnej
- Szymany oznaczenie miejscowości wchodzących w skład aglomeracji
-  oczyszczalnia ścieków
-  Natura 2000 - Obszary Siedliskowe
-  Natura 2000 - Obszary Ptasie
-  granice obszarów chronionego krajobrazu
-  użytek ekologiczny
-  studnie głębinowe ze strefami ochrony bezpośredniej

Opracowanie graficzne:



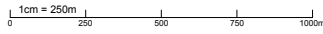
Warmińsko-Mazurskie Biuro
Planowania Przestrzennego w Olsztynie

grudzień 2013 r.



Aglomeracja Szczytno

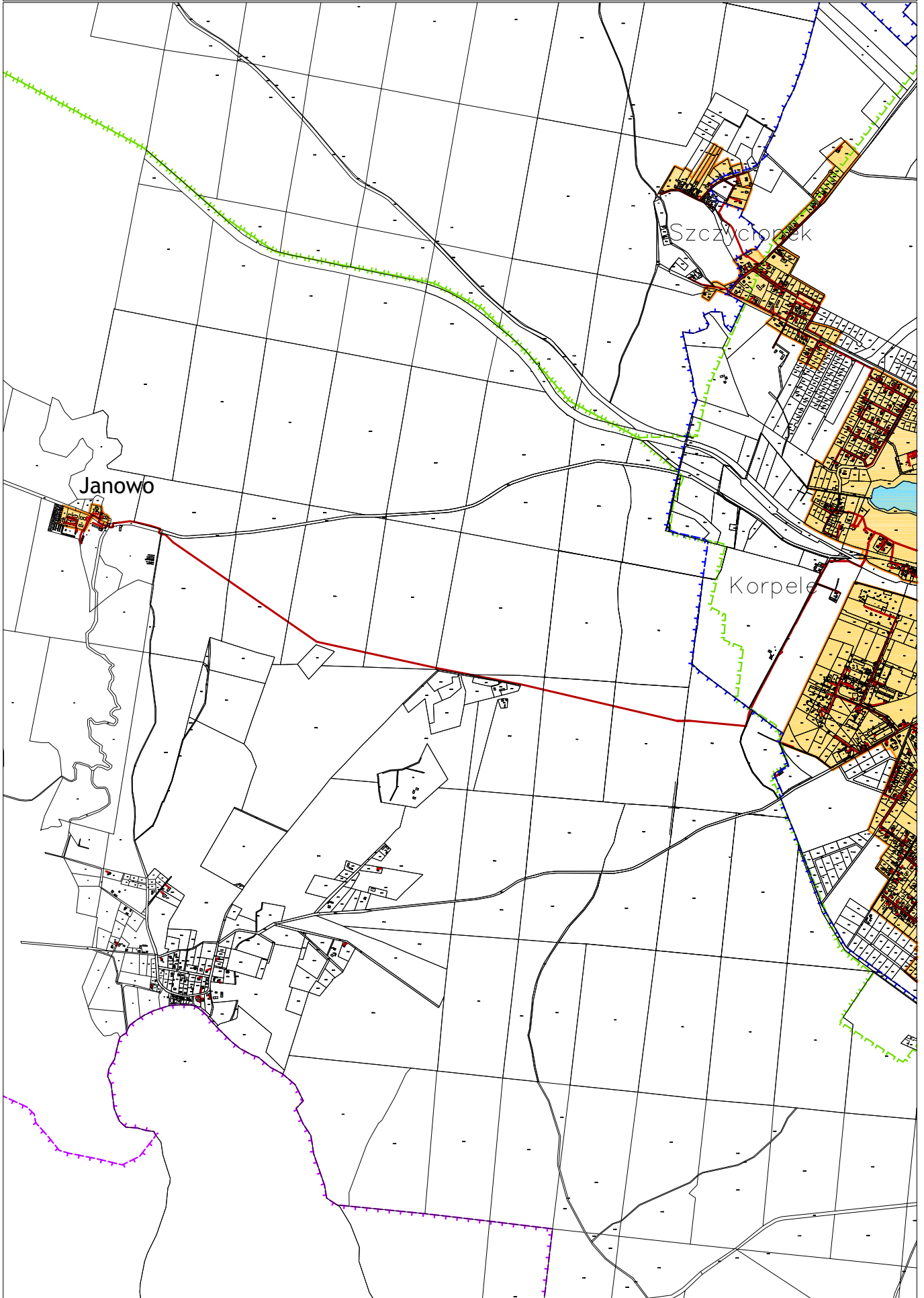
skala 1:25 000

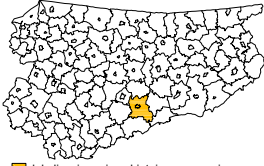


2	3
4	6

lokalizacja gminy objętej opracowaniem

Arkusz 1





Aglomeracja Szczytno

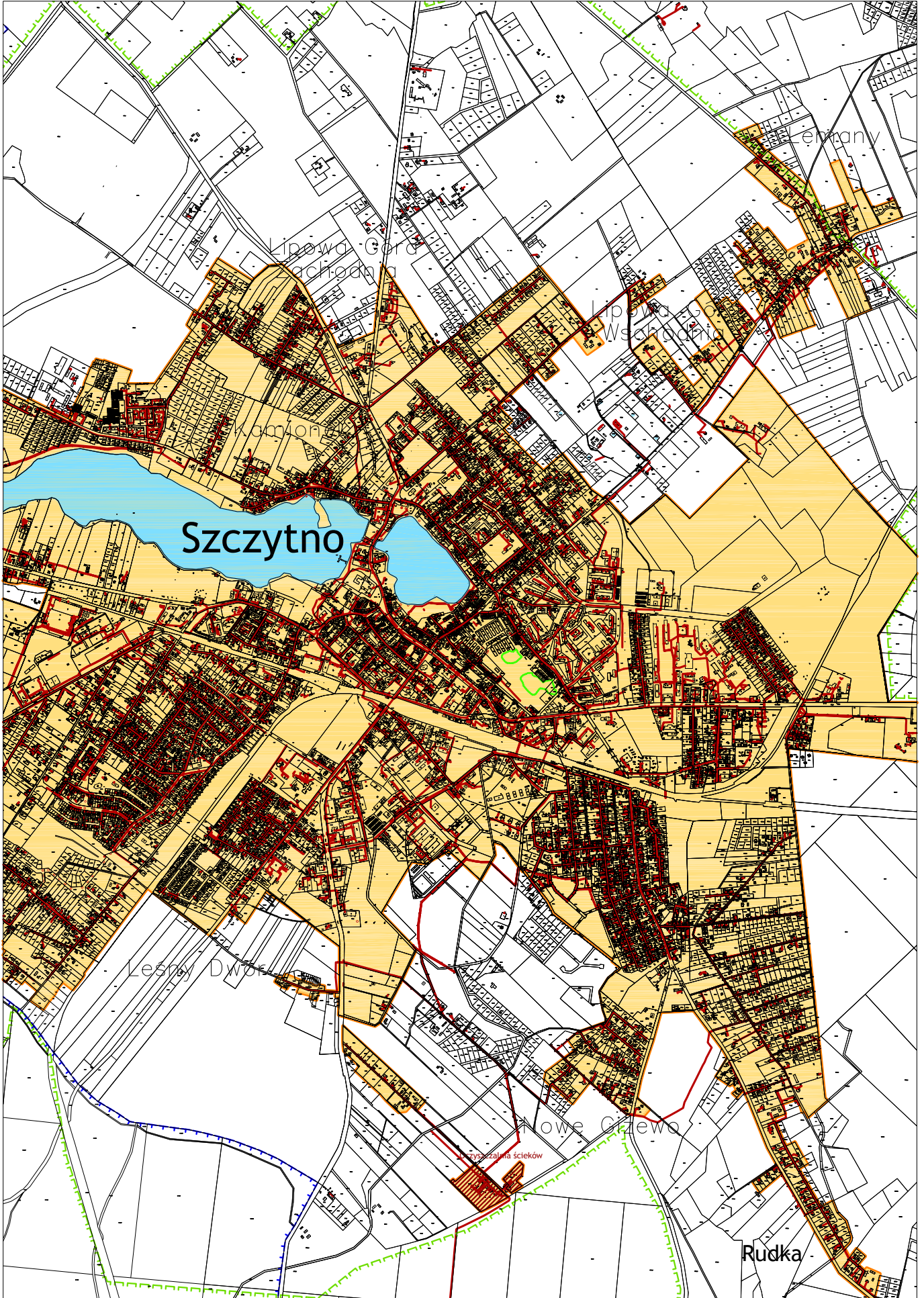
skala 1:25 000

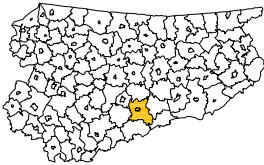
1cm = 250m

1	2	3
4	5	6

lokalizacja gminy objętej opracowaniem

Arkusz 2





Aglomeracja Szczytno

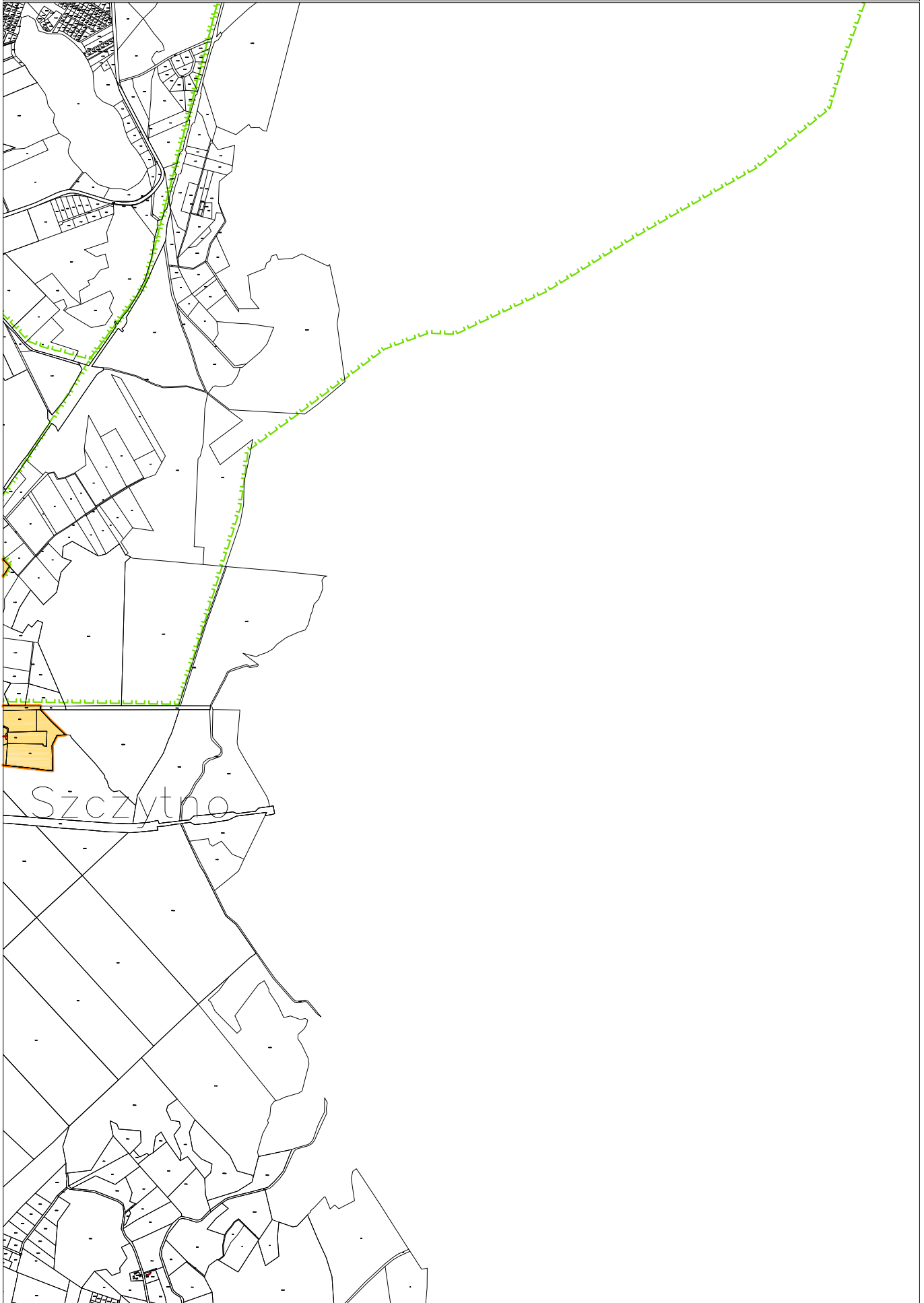
skala 1:25 000

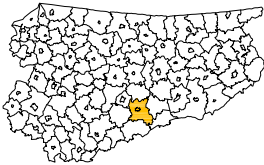


1	2	3
4	5	6

lokalizacja gminy objętej opracowaniem

Arkusz 3

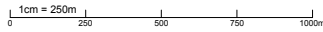




lokalizacja gminy objętej opracowaniem

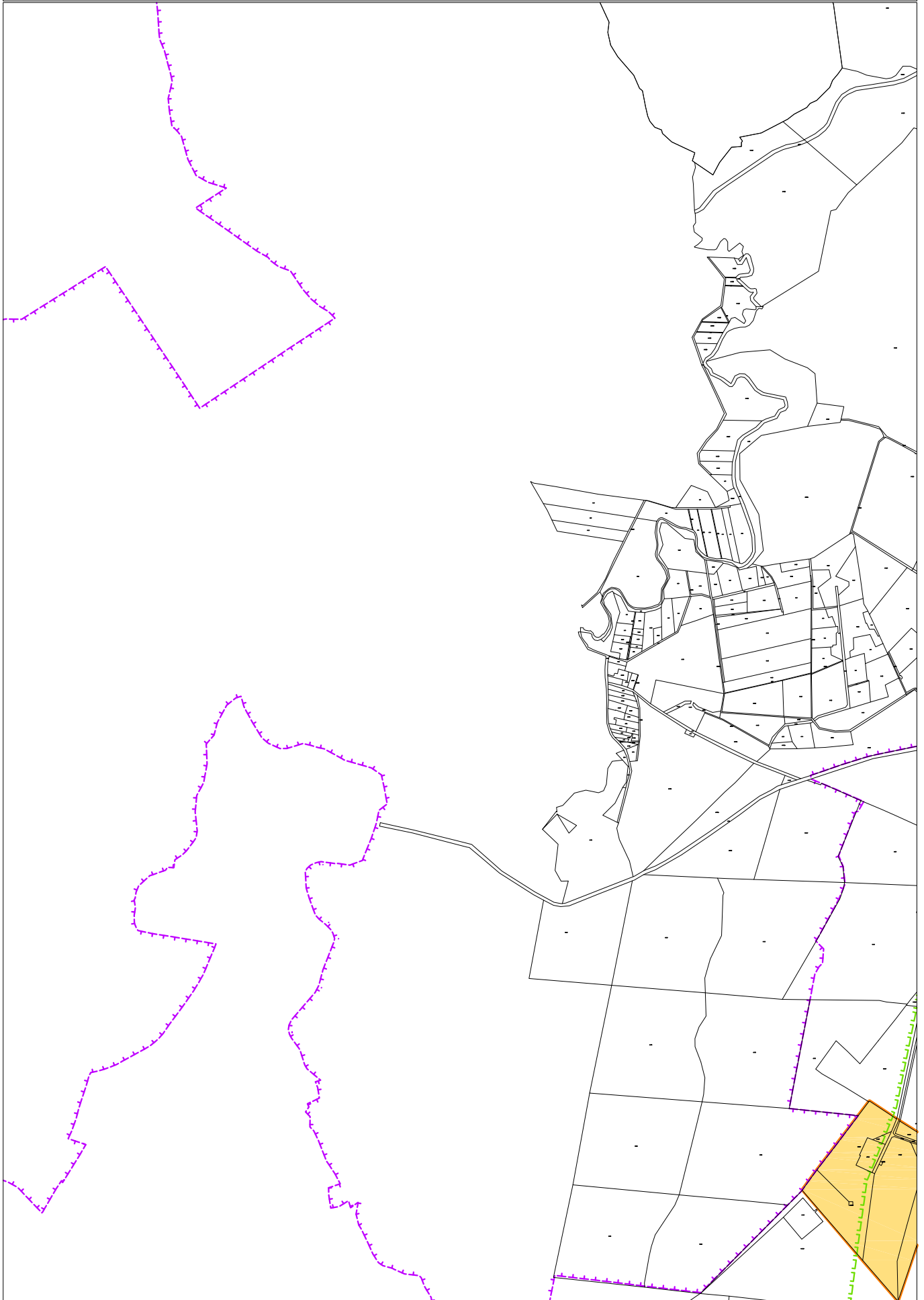
Aglomeracja Szczytno

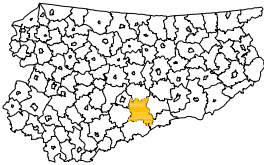
skala 1:25 000



1	2	3
4	5	6

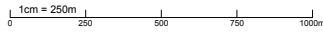
Arkusz 4





Aglomeracja Szczytno

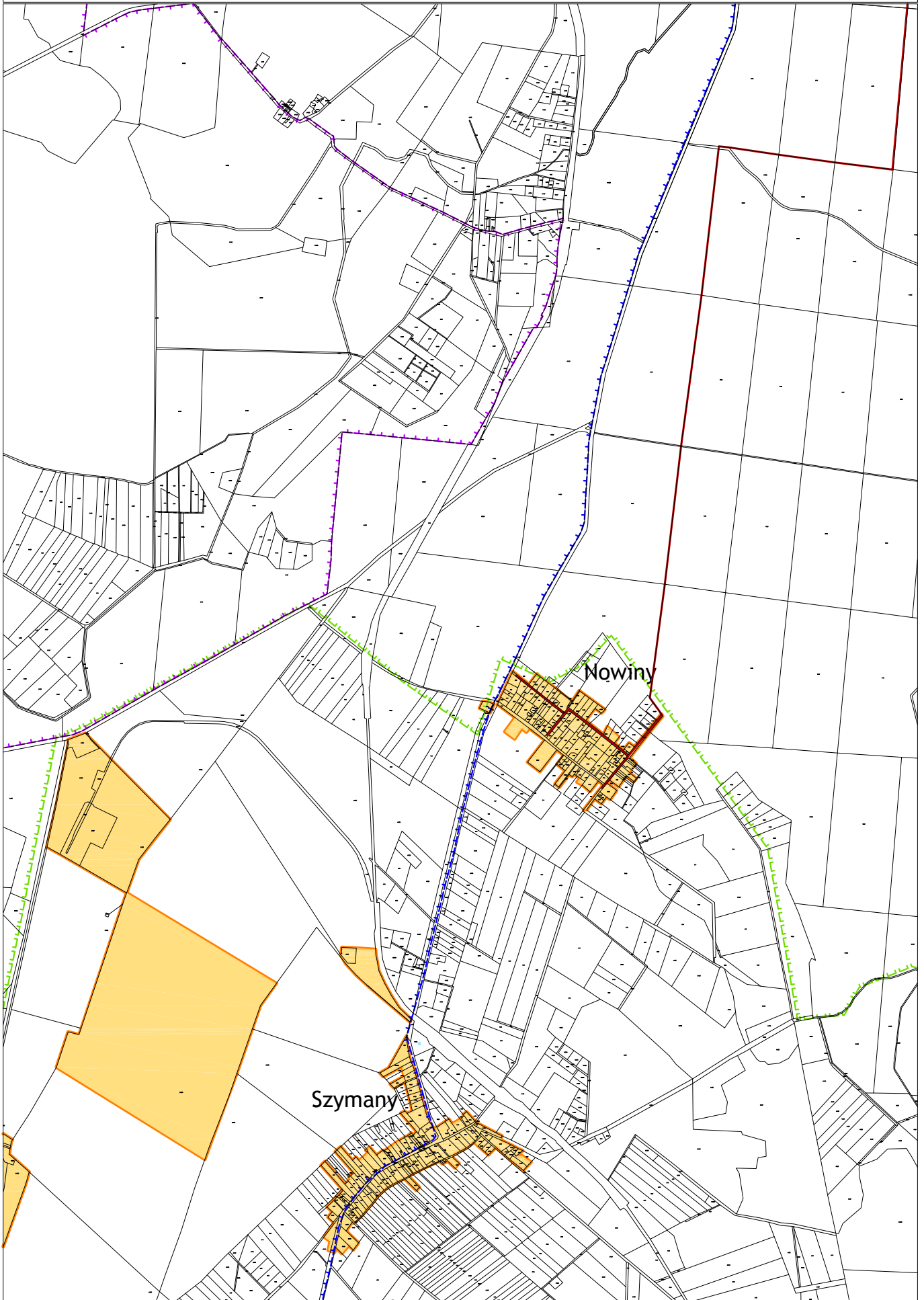
skala 1:25 000

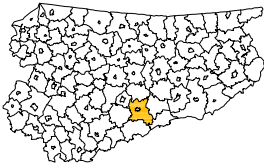


1	2	3
4	5	6

lokalizacja gminy objętej opracowaniem

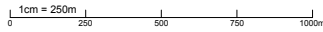
Arkusz 5





Aglomeracja Szczytno

skala 1:25 000



1	2	3
4	5	6

lokalizacja gminy objętej opracowaniem

Arkusz 6

