

Uchwała Nr XXXV/707/14
Sejmiku Województwa Warmińsko-Mazurskiego
z dnia 25 marca 2014 r.

dotycząca przyjęcia planu aglomeracji Elk.

Na podstawie art. 18 pkt 20 ustawy z dnia 5 czerwca 1998 r. o samorządzie województwa (Dz. U. z 2013 r. poz. 596, z późn. zm.), art. 43 ust. 2a ustawy z dnia 18 lipca 2001 r. Prawo wodne (Dz. U. z 2012 r. poz. 145, z późn. zm.) oraz w związku z § 4 ust. 4 Rozporządzenia Ministra Środowiska z dnia 1 lipca 2010 r. w sprawie sposobu wyznaczania obszaru i granic aglomeracji (Dz. U. Nr 137, poz. 922) uchwała się, co następuje:

§ 1

Przyjmuje się plan aglomeracji Elk, stanowiący załącznik nr 1 do niniejszej uchwały, wraz z mapą aglomeracji Elk, stanowiącą załącznik nr 2 do niniejszej uchwały.

§ 2

Plan aglomeracji Elk, o którym mowa w § 1, podlega uzgodnieniu z Regionalnym Dyrektorem Ochrony Środowiska w Olsztynie, Dyrektorem Regionalnego Zarządu Gospodarki Wodnej w Warszawie oraz zaopiniowaniu przez Radę Miasta Elku i Radę Gminy Elk.

§ 3

Wykonanie uchwały powierza się Zarządowi Województwa Warmińsko-Mazurskiego.

§ 4

Uchwała wchodzi w życie z dniem podjęcia.

Przewodniczący Sejmiku Województwa
Warmińsko-Mazurskiego

Julian Osiecki

Plan aglomeracji Ełk

1. Lokalizacja aglomeracji:

Aglomeracja Ełk położona jest w województwie warmińsko-mazurskim na terenie powiatu ełckiego. Obejmuje swym zasięgiem miasto Ełk oraz miejscowości z terenu gminy Ełk: Nowa Wieś Ełcka, Rożyńsk, Guzki, Lepaki Wielkie, Lepaki Małe, Bienie, Mołdzie, Judziki, Bartosze, Buniaki, Sajzy, Piaski, Straduny, Malinówka, Oracze, Wityny, Mrozy Wielkie oraz Regielnica.

2. Opis sieci kanalizacyjnej:

- 1) Długość i rodzaj sieci kanalizacyjnej istniejącej (bez przyłączy) – 132,1 km, w tym: 83,0 km sieci grawitacyjnej, 49,1 km sieci tłocznej.
- 2) Długość i rodzaj sieci kanalizacyjnej planowanej do budowy (bez przyłączy) – 1,5 km, w tym: 1,150 km sieci grawitacyjnej, 0,350 km sieci tłocznej.
- 3) Liczba stałych mieszkańców obsługiwanych przez sieć istniejącą – 59 230, w tym: 56 938 mieszkańców stałych miasta Ełk, 2 292 mieszkańców stałych Gminy Ełk.
- 4) Liczba mieszkańców zameldowanych czasowo obsługiwanych przez sieć istniejącą – 1 499.
- 5) Liczba mieszkańców stałych z możliwością podłączenia do istniejącej sieci kanalizacyjnej (wybudowanej, przed odbiorem technicznym) – 2 616.
- 6) Liczba stałych mieszkańców obsługiwanych przez sieć planowaną do budowy – 2 200.
- 7) Liczba turystów w sezonie turystyczno – wypoczynkowym obsługiwanych przez sieć istniejącą (w przeliczeniu na zarejestrowane miejsca noclegowe na terenie aglomeracji) – 541.
- 8) Liczba turystów w sezonie turystyczno – wypoczynkowym obsługiwanych przez sieć planowaną do budowy (w przeliczeniu na zarejestrowane miejsca noclegowe na terenie aglomeracji) – 0.
- 9) Wskaźnik długości sieci: 1 466 mieszkańców na 1 km sieci.

3. Opis gospodarki ściekowej:

- 1) Lokalizacja oczyszczalni ścieków – Nowa Wieś Ełcka, gmina Ełk, obręb ewidencyjny 31, dz. nr: 409/4, 410/1, 411/2, 411/4, 412/14, 412/4, 620.
- 2) Przepustowość oczyszczalni ścieków: średnia - 13 000 m³/d, maksymalna – 15 600 m³/d.
- 3) Roczna ilość ścieków komunalnych powstających w aglomeracji: 3 173 370 m³/rok.
- 4) Średniodobowa ilość ścieków komunalnych powstających w aglomeracji: 8 670 m³/d.
- 5) Ilość ścieków odprowadzanych kanalizacją: 3 150 370 m³/rok.
- 6) Skład ścieków odprowadzanych do oczyszczalni ścieków (stężenie średnioroczne):
 - a) BZT₅ – 852 mgO₂/l
 - b) ChZT – 1 384 mgO₂/l
 - c) Zawiesina ogólna – 650 mg/l
 - d) Fosfor ogólny – 15,37 mgP/l
 - e) Azot ogólny - 103 mgN/l
- 7) Roczna ilość ścieków przemysłowych powstających w aglomeracji: 820 171 m³/rok.

8) Największy udział ilościowy w ściekach przemysłowych aglomeracji Ełk mają przedsiębiorstwa branży spożywczej, tj.: ANIMEX Foods Sp. z o.o. S.K.A. Oddział w Ełku (ubój zwierząt i przetwórstwo mięsa), D'Aucy Polska Sp. z o.o. (przetwórstwo owoców i warzyw), Przedsiębiorstwo Wielobranżowe DORYB Piotr Basiewicz (przetwórstwo rybne).

9) Skład ścieków przemysłowych (stężenie średnioroczne):

- a) BZT₅ – 1 597 mgO₂/l
- b) ChZT – 2 355 mgO₂/l
- c) Zawiesina ogólna – 605 mg/l
- d) Fosfor ogólny – 36,03 mgP/l
- e) Azot ogólny – 204,3 mgN/l

10) Obecnie na terenie aglomeracji Ełk nie planuje się podłączenia do systemów kanalizacji zbiorczej żadnych zakładów przemysłowych.

11) Równoważna liczba mieszkańców (RLM) – 125 731. Wielkość RLM wyliczono uwzględniając:

- a) stałych mieszkańców miasta Ełk (1 mieszkaniec = 1 RLM) – 59 138 RLM,
- b) stałych mieszkańców Gminy Ełk (1 mieszkaniec = 1 RLM) – 4 908 RLM,
- c) mieszkańców zameldowanych czasowo (1 mieszkaniec = 1 RLM) – 1 499 RLM,
- d) miejsca noclegowe (1 miejsce noclegowe = 1 RLM) – 541 RLM (w przypadku turystów przyjmuje się bazę noclegową tj. liczbę zarejestrowanych miejsc noclegowych na terenie aglomeracji),
- e) ścieki przemysłowe, odprowadzane do systemu zbierania lub oczyszczalni ścieków komunalnych – 59 645 RLM.

4. Informacja o strefach ochronnych ujęć wody obejmujących tereny ochrony bezpośredniej i tereny ochrony pośredniej:

Obecnie toczy się postępowanie przed Dyrektorem Regionalnego Zarządu Gospodarki Wodnej w Warszawie w sprawie ustanowienia stref ochronnych komunalnego ujęcia wody dla miasta Ełk oraz postępowanie w sprawie ustanowienia stref ochronnych gminnego ujęcia wody w miejscowości Wityny.

5. Informacja o obszarach ochronnych zbiorników wód śródlądowych:

Obszary ochronne zbiorników wód śródlądowych nie zostały ustanowione.

6. Informacja o formach ochrony przyrody - na obszarze aglomeracji Ełk występują tereny objęte formą ochrony przyrody w rozumieniu ustawy z dnia 16 kwietnia 2004 r. o ochronie przyrody (Dz. U. z 2013 r. poz. 627, z późn. zm.), tj.:

- 1) Obszar Chronionego Krajobrazu Jezior Orzyskich, uznawany za formę ochrony przyrody obecnie na podstawie rozporządzenia Nr 152 Wojewody Warmińsko-Mazurskiego z dnia 13 listopada 2008 r. w sprawie Obszaru Chronionego Krajobrazu Jezior Orzyskich (Dz. Urz. Woj. Warm.-Maz. Nr 179, poz. 2637),
- 2) Obszar Chronionego Krajobrazu Pojezierza Ełckiego, uznawany za formę ochrony przyrody obecnie w oparciu o uchwałę Nr VII/126/11 Sejmiku Województwa Warmińsko-Mazurskiego z dnia 24 maja 2011 r. w sprawie wyznaczenia Obszaru Chronionego Krajobrazu Pojezierza Ełckiego (Dz. Urz. Woj. Warm.-Maz. Nr 74, poz. 1295),
- 3) Obszar mający znaczenie dla Wspólnoty Jezioro Woszczelskie PLH 280034 (zatwierdzony decyzją Komisji z dnia 10 stycznia 2011 r. w sprawie przyjęcia na mocy dyrektywy Rady 92/43/EWG czwartego zaktualizowanego wykazu terenów mających znaczenie dla Wspólnoty składających się na kontynentalny region biogeograficzny (notyfikowana jako dokument nr C(2010) 9669) - Dz. Urz. UE L 33 z dnia 8 lutego 2011 r., str. 146-411).

7. Dokumenty stanowiące podstawę wyznaczenia obszaru i granic aglomeracji:

1) studia uwarunkowań i kierunków zagospodarowania przestrzennego, w tym:

- a) Studium uwarunkowań i kierunków zagospodarowania przestrzennego Miasta Ełku (uchwała nr XVIII/170/2000 Rady Miasta Ełku z dnia 26 kwietnia 2000 r., z późn. zm.);

- b) Studium uwarunkowań i kierunków zagospodarowania przestrzennego Gminy Ełk (uchwała nr XXXII/207/2001 Rady Gminy Ełk z dnia 30 listopada 2001 r., z późn. zm.);
- 2) miejscowe plany zagospodarowania przestrzennego, w tym:
- a) Miejscowy plan zagospodarowania przestrzennego rejonu ulic: Cmentarnej, Kochanowskiego, Matejki, Koszykowej i Pięknej w Ełku (uchwała nr XLIII/305/97 Rady Miasta Ełku z dnia 30 grudnia 1997 r.);
 - b) Miejscowy plan zagospodarowania przestrzennego fragmentu miasta Ełk zwanego „Ełk – Kilińskiego – Targowa” (uchwała nr XLIX/438/06 Rady Miasta Ełku z dnia 26 września 2006 r., z późn. zm.);
 - c) Miejscowy plan zagospodarowania przestrzennego osiedla „Kajki” w Ełku (uchwała nr XLV/318/98 Rady Miasta Ełku z dnia 27 marca 1998 r., z późn. zm.);
 - d) Miejscowy plan zagospodarowania przestrzennego terenu położonego w Ełku zwanego „Ełk – osiedle Jeziorna” (uchwała nr XLVI/396/06 Rady Miasta Ełku z dnia 23 maja 2006 r.);
 - e) Miejscowy plan zagospodarowania przestrzennego obejmujący obszar 2 Podstrefy Suwalskiej Specjalnej Strefy Ekonomicznej w Ełku (uchwała nr XLVII/362/98 Rady Miasta Ełku z dnia 2 czerwca 1998 r.);
 - f) Miejscowy plan zagospodarowania przestrzennego zwany: „Ełk – Błonie Papieskie” (uchwała nr XXIX.266.2013 Rady Miasta Ełku z dnia 26 lutego 2013 r.);
 - g) Miejscowy plan zagospodarowania przestrzennego terenu po byłym przedsiębiorstwie Lenpol zwany „Ełk – Lenpol” (uchwała nr VI/39/99 Rady Miasta Ełku z dnia 12 marca 1999 r.);
 - h) Miejscowy plan zagospodarowania przestrzennego terenu ograniczonego ul. Kilińskiego, rzeką Ełk, terenem Zgromadzenia Sióstr Benedyktynek Misjonarek i jez. Ełk zwany „Ełk – Cypel” (uchwała nr XI/87/99 Rady Miasta Ełku z dnia 7 lipca 1999 r.);
 - i) Miejscowy plan zagospodarowania przestrzennego terenu położonego w Ełku pomiędzy ulicami: Wojska Polskiego, Grunwaldzką, Jeziorem Ełckim i ulicą dojazdową (dz. nr 181) zwany „Ełk – Półwysep” (uchwała nr XVIII/161/2000 Rady Miasta Ełku z dnia 26 kwietnia 2000 r.);
 - j) Miejscowy plan zagospodarowania przestrzennego terenu zwanego „Ełk – Piękna, Koszykowa” (uchwała nr XXXII/327/02 Rady Miasta Ełku z dnia 25 stycznia 2002 r.);
 - k) Miejscowy plan zagospodarowania przestrzennego „Ełk – Sklejki” (uchwała nr XXXIV/356/02 Rady Miasta Ełku z dnia 27 maja 2002 r.);
 - l) Zmiana fragmentu mpzp terenu ograniczonego ulicami: A. Krajowej, E. Orzeszkowej, T. Kościuszki i F. Chopina „Ełk – Sklejki II” (uchwała nr XX/188/08 Rady Miasta Ełku z dnia 29 stycznia 2008 r.);
 - m) Miejscowy plan zagospodarowania przestrzennego „Ełk – Norwida” (uchwała nr XXXIV/357/02 Rady Miasta Ełku z dnia 27 maja 2002 r.);
 - n) Miejscowy plan zagospodarowania przestrzennego „Ełk – Łukasiewicza” (uchwała nr XXXV/367/02 Rady Miasta Ełku z dnia 26 czerwca 2002 r.);
 - o) Miejscowy plan zagospodarowania przestrzennego „Ełk – Konopnickiej” (uchwała nr LVIII/525/10 Rady Miasta Ełku z dnia 31 sierpnia 2010 r.);
 - p) Miejscowy plan zagospodarowania przestrzennego „Ełk – Parkowa” (uchwała nr IX/68/03 Rady Miasta Ełku z dnia 23 czerwca 2003 r.);
 - q) Miejscowy plan zagospodarowania przestrzennego „Ełk – Baranki” (uchwała nr XV/128/03 Rady Miasta Ełku z dnia 18 listopada 2003 r.);
 - r) Miejscowy plan zagospodarowania przestrzennego fragmentu miasta Ełk zwanego „Ełk – Dąbrowskiej” (uchwała nr XXXIV/306/05 Rady Miasta Ełku z dnia 28 czerwca 2005 r.);
 - s) Miejscowy plan zagospodarowania przestrzennego terenu położonego w Ełku, ograniczonego ulicami: Gdańską, A. Mickiewicza, Słoneczną, gen. W. Sikorskiego, zwanego „Ełk – Gdańska” (uchwała nr IV/21/06 Rady Miasta Ełku z dnia 28 grudnia 2006 r.);
 - t) Miejscowy plan zagospodarowania przestrzennego „Ełk – Podmiejska” dla terenu ograniczonego ulicami: Przemysławą, Suwalską, od wschodu i południa granicą miasta Ełku (uchwała nr XX/187/08 Rady Miasta Ełku z dnia 29 stycznia 2008 r.);

- u) Miejscowy plan zagospodarowania przestrzennego „Ełk – Nadjeziorna” (uchwała nr XXII/212/08 Rady Miasta Ełku z dnia 18 marca 2008 r.);
 - v) Miejscowy plan zagospodarowania przestrzennego „Ełk – Konieczki” (uchwała nr XXIV/236/08 Rady Miasta Ełku z dnia 27 maja 2008 r., z późn. zm.);
 - w) Miejscowy plan zagospodarowania przestrzennego terenu położonego w obrębie I miasta Ełk, obejmującego wyspę Zamkową oraz teren ograniczony ul. Zamkową i Jeziorem Ełckim, zwany „Ełk – Zamkowa” (uchwała nr XXIII/223/08 Rady Miasta Ełku z dnia 29 kwietnia 2008 r.);
 - x) Miejscowy plan zagospodarowania przestrzennego „Ełk – Norwida Zieleń” (uchwała nr XXXVIII/361/09 Rady Miasta Ełku z dnia 30 lipca 2009 r.);
 - y) Miejscowy plan zagospodarowania przestrzennego „EŁK – GDAŃSKA II” (uchwała nr XLIX/458/10 Rady Miasta Ełku z dnia 23 lutego 2010 r.);
 - z) Miejscowy plan zagospodarowania przestrzennego terenu położonego w Ełku, zwany „EŁK – CIEPŁA” (uchwała nr LVIII/533/10 Rady Miasta Ełku z dnia 31 sierpnia 2010 r.);
 - za) Miejscowy plan zagospodarowania przestrzennego osiedla „Kajki” w Ełku, zwana „Ełk – Kajki II” (uchwała nr V.34.2011 Rady Miasta Ełku z dnia 22 lutego 2011 r.);
 - zb) Miejscowy plan zagospodarowania przestrzennego „EŁK – OBWODNICA PÓŁNOCNA” (uchwała nr X.98.2011 Rady Miasta Ełku z dnia 30 sierpnia 2011 r.);
 - zc) Miejscowy plan zagospodarowania przestrzennego „EŁK – BRAMA MAZUR” (uchwała nr X.100.2011 Rady Miasta Ełku z dnia 30 sierpnia 2011 r.);
 - zd) Zmiana w części miejscowego planu zagospodarowania przestrzennego, zwanego „EŁK – SKLEJKI” oraz w części miejscowego planu zagospodarowania przestrzennego, zwanego „EŁK - SKLEJKI II” (uchwała nr XIX.167.2012 Rady Miasta Ełku z dnia 24 kwietnia 2012 r.);
 - ze) Miejscowy plan zagospodarowania przestrzennego zwany „Ełk – Śródmieście” (uchwała nr XX.179.2012 Rady Miasta Ełku z dnia 29 maja 2012 r.);
 - zf) Zmiana miejscowego planu zagospodarowania przestrzennego obejmującego obszar położony na terenie miasta Ełk między ulicami: Cmentarną, Kochanowskiego, Matejki i ul. Piękną z terenem po byłej STU, zwana „Ełk – MATEJKI” (uchwała nr XXVII.239.2012 Rady Miasta Ełku z dnia 18 grudnia 2012 r.);
 - zg) Zmiana miejscowego planu zagospodarowania przestrzennego zwanego „Ełk – osiedle Jeziorna” (uchwała nr XXVIII.251.2013 Rady Miasta Ełku z dnia 29 stycznia 2013 r.);
 - zh) Zmiana miejscowego planu zagospodarowania przestrzennego, zwana „Ełk – osiedle Jeziorna II” (uchwała nr XXIX.264.2013 Rady Miasta Ełku z dnia 26 lutego 2013 r.);
 - zi) Miejscowy plan zagospodarowania przestrzennego terenów zabudowy mieszkaniowej we wsi Sajzy na działkach nr 64/3 i 64/6 (uchwała nr XXII/125/96 Rady Gminy Ełk z dnia 30.12.1996 r.);
 - zj) Miejscowy plan zagospodarowania przestrzennego terenów zabudowy mieszkaniowej, letniskowej i usług turystycznych na działkach nr 97/1, 97/2 oraz rejon działek 103/1, 103/3 i 106 we wsi Sajzy (uchwała nr XI/73/99 Rady Gminy Ełk z dnia 30.11.1999 r.);
 - zk) Miejscowy plan zagospodarowania przestrzennego części wsi Sajzy obejmujący działkę nr 108/1, 108/4, 108/5, 108/6 (uchwała nr XXII/124/96 Rady Gminy Ełk z dnia 30.12.1996 r.);
 - zl) Miejscowy plan zagospodarowania przestrzennego terenów zabudowy mieszkaniowej jednorodzinnej, mieszkalno-usługowej i stacji obsługi samochodów na działkach nr 111/2, 111/3, 112, 227, 276/1 w Nowej Wsi Ełckiej (uchwała nr XXXIII/218/98 Rady Gminy Ełk z dnia 18.06.1988 r.);
- 3) decyzje o ustaleniu lokalizacji inwestycji celu publicznego, w tym:
- a) Decyzja nr I-09/2009 Wójta Gminy Ełk z dnia 03.07.2009 r. o ustaleniu lokalizacji inwestycji celu publicznego, na wniosek Haliny Bender – Kierownika Zespołu Inwestycji przy Urzędzie Miasta Ełku, działającej w imieniu i na rzecz Gminy Miasta Ełk, dla inwestycji polegającej na budowie ulic Osiedla Leśnego, ul. Krótkiej z przyległym terenem oraz kanalizacji sanitarnej na terenach miejskich, przyległych do tartaku przy ul. Kolejowej wraz z infrastrukturą techniczną;

b) Decyzja nr 16/2009 Wójta Gminy Prostki z dnia 27.04.2009 r. w sprawie ustalenia lokalizacji inwestycji celu publicznego, na wniosek Haliny Bender – Kierownika Zespołu Inwestycji przy Urzędzie Miasta Elku, działającej w imieniu i na rzecz Gminy Miasta Elk, dla inwestycji polegającej na: - budowie i modernizacji nawierzchni ulic, ścieżek rowerowych, parkingów i chodników osiedla, - wymianie istniejącej sieci wodociągowej z przyłączami, budowie kanalizacji sanitarnej, grawitacyjnej i tłocznej z przepompownią ścieków i z przyłączami kanalizacyjnymi, - budowie kablowej sieci oświetlenia ulic, - budowie zasilania energetycznego przepompowni ścieków, lokalizacja obręb I Miasta Elk, osiedle Grunwaldzkie;

4) wieloletnie plany rozwoju i modernizacji urządzeń wodociągowych i kanalizacyjnych, w tym:

a) wieloletni plan rozwoju i modernizacji urządzeń wodociągowych i urządzeń kanalizacyjnych Przedsiębiorstwa Wodociągów i Kanalizacji Spółka z o.o. w Elku na lata 2010-2015, przyjęty uchwałą Rady Miasta Elku Nr LVIII/524/10 z dnia 31 sierpnia 2010 r.;

b) wieloletnia Prognoza Finansowa Gminy Elk na lata 2013-2026 zatwierdzona uchwałą Nr LVII/450/2013 Rady Gminy Elk z dnia 18 września 2013 r.

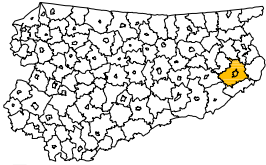
8. Uzasadnienie zmiany aglomeracji Elk

Prezydent Miasta Elku oraz Wójt Gminy Elk pismem z dnia 02.10.2013 r., znak: MK-K.604.130.2013 (uzupełnionym w dniu 15.11.2013 r., 07.01.2014 r., 17.01.2014 r.) wystąpili ze wspólnym wnioskiem o likwidację istniejącej aglomeracji Elk oraz o wyznaczenie jej w nowym kształcie.

Agglomeracja Elk została pierwotnie wyznaczona Rozporządzeniem Nr 19 Wojewody Warmińsko-Mazurskiego z dnia 14 czerwca 2005 r. w sprawie wyznaczenia aglomeracji Elk (Dz. Urz. Woj. Warm.-Maz. Nr 75, poz. 1081). W jej skład zostały włączone następujące miejscowości z terenu gminy Elk, powiat elcki: Elk, Nowa Wieś Elcka, Mrozy Wielkie, Regielnica, Sordachy, Koziki, Giże, Brodowo, Szeligi, Buczki, Sędki, Chełchy, Lega, Sajzy, Malinówka, Oracze, Piaski, Straduny, Wityny, Przykoppka, Bartosze, Bienie, Judziki, Lepaki Małe, Lepaki Duże, Młodzie, Rożyńsk, Guzki, Buniaki. Wg Państwowego Rejestru Nazw Geograficznych właściwa nazwa miejscowości to Lepaki Wielkie, a nie Lepaki Duże, jak figuruje w dotychczasowym rozporządzeniu w sprawie wyznaczenia aglomeracji Elk. Zgodnie ze wspólnym wnioskiem Prezydenta Miasta Elk oraz Wójta Gminy Elk z aglomeracji wyklucza się następujące miejscowości: Przykoppka, Chełchy, Lega, Sędki, Buczki, Szeligi, Brodowo, Giże, Koziki, Sordachy.

Przystąpienie do korekty obszaru i granic aglomeracji jest niezbędne w celu zweryfikowania tych obszarów pod względem wypełnienia zobowiązań wynikających z Krajowego Programu Oczyszczania Ścieków Komunalnych oraz Dyrektywy Rady 91/271/EWG z dnia 21 maja 1991 r. w sprawie oczyszczania ścieków komunalnych do roku 2015. Weryfikacja wynika również z konieczności ponownego przeanalizowania opłacalności budowy sieci kanalizacyjnej na wyznaczonych wcześniej obszarach.

Pozostawienie ww. miejscowości na obszarze aglomeracji uniemożliwi spełnienie wymagań dotyczących jakości oczyszczania ścieków. Na terenach tych możliwe będzie zastosowanie alternatywnych rozwiązań dla budowy zbiorczego systemu kanalizacyjnego, takich jak budowa indywidualnych przydomowych oczyszczalni ścieków.



lokalizacja gminy objętej opracowaniem

Aglomeracja Ełk

skala 1:25 000

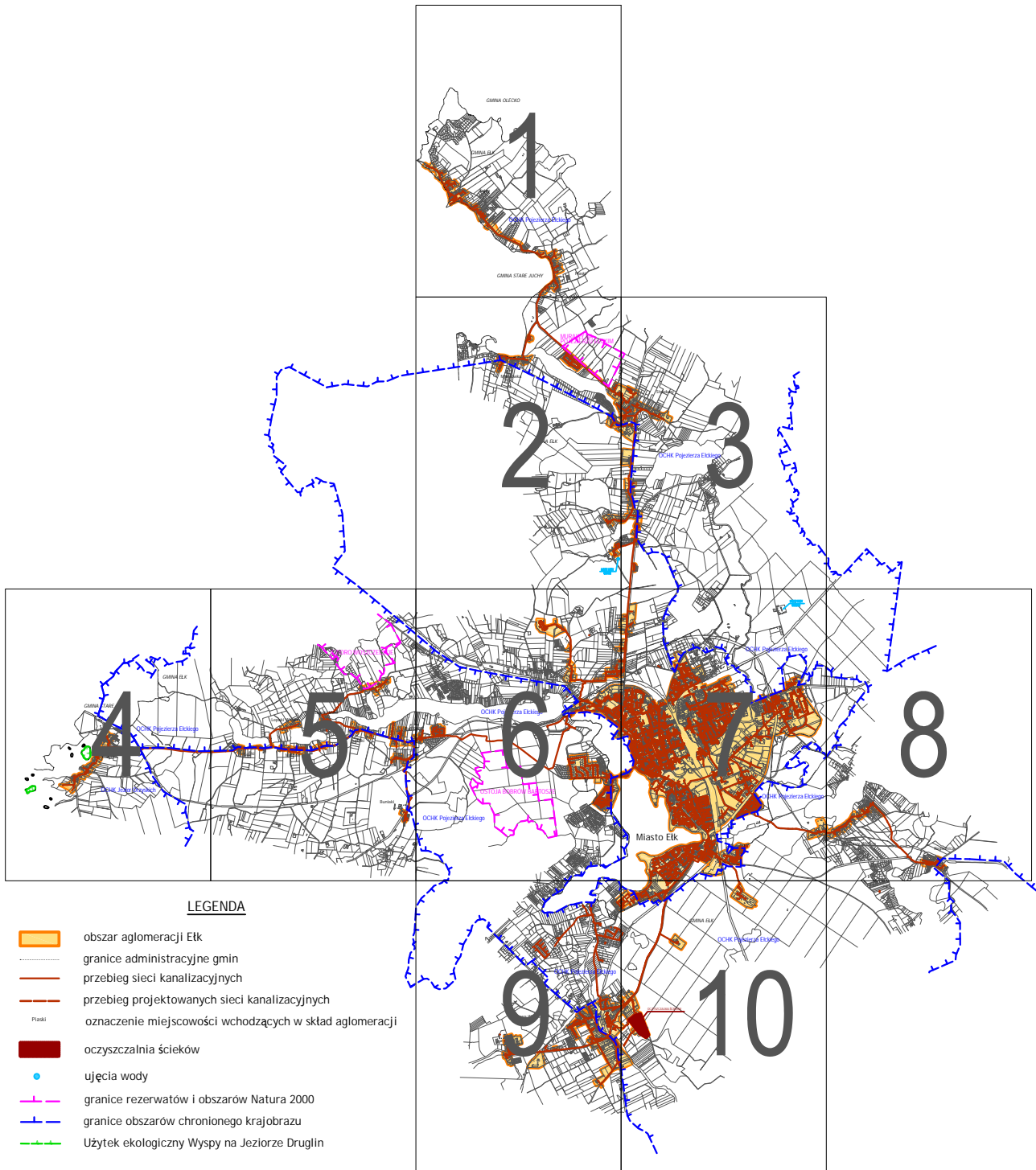
Załącznik Nr 2 do Uchwały Nr XXXV/707/14

0 1cm = 250m 250 500 750 1000m

Sejmiku Województwa Warmińsko-Mazurskiego

z dnia 25 marca 2014 r.

Schemat podziału na arkusze

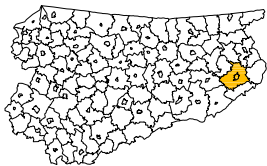


Opracowanie graficzne:



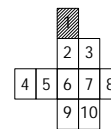
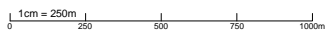
Warmińsko-Mazurskie Biuro
Planowania Przestrzennego w Olsztynie

październik 2013 r.



Aglomeracja Elk

skala 1:25 000



■ lokalizacja gminy objętej opracowaniem

Arkusz 1

GMINA OLECKO

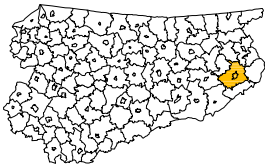
GMINA EŁK

Sajzy

OCHK Pojezierza Elckiego

GMINA STARE JUCHY

Piąski

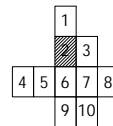


lokalizacja gminy objętej opracowaniem

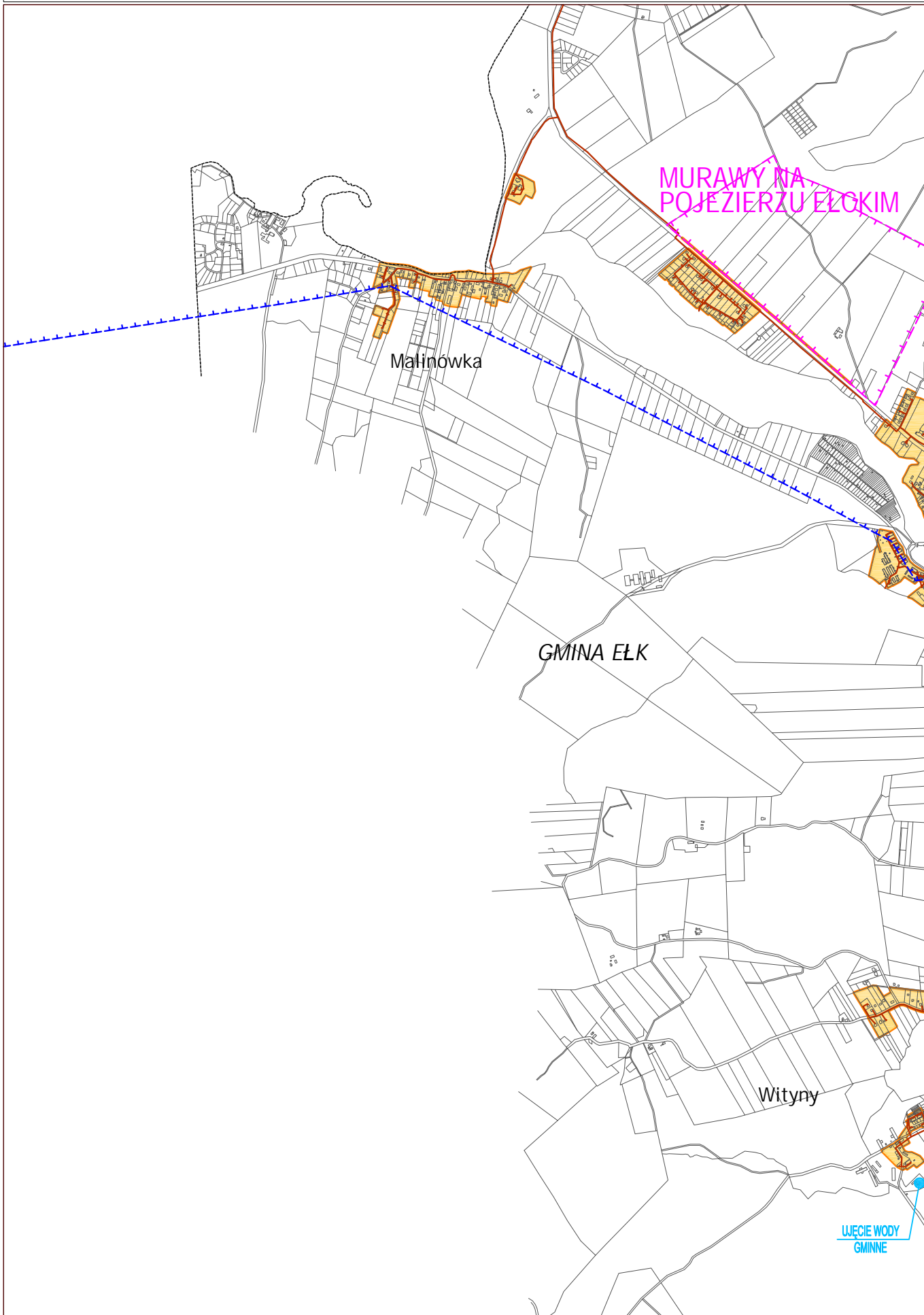
Aglomeracja Ełk

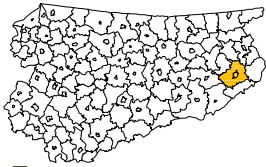
skala 1:25 000

0 1cm = 250m 250 500 750 1000m



Arkusz 2



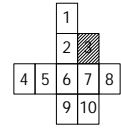


lokalizacja gminy objętej opracowaniem

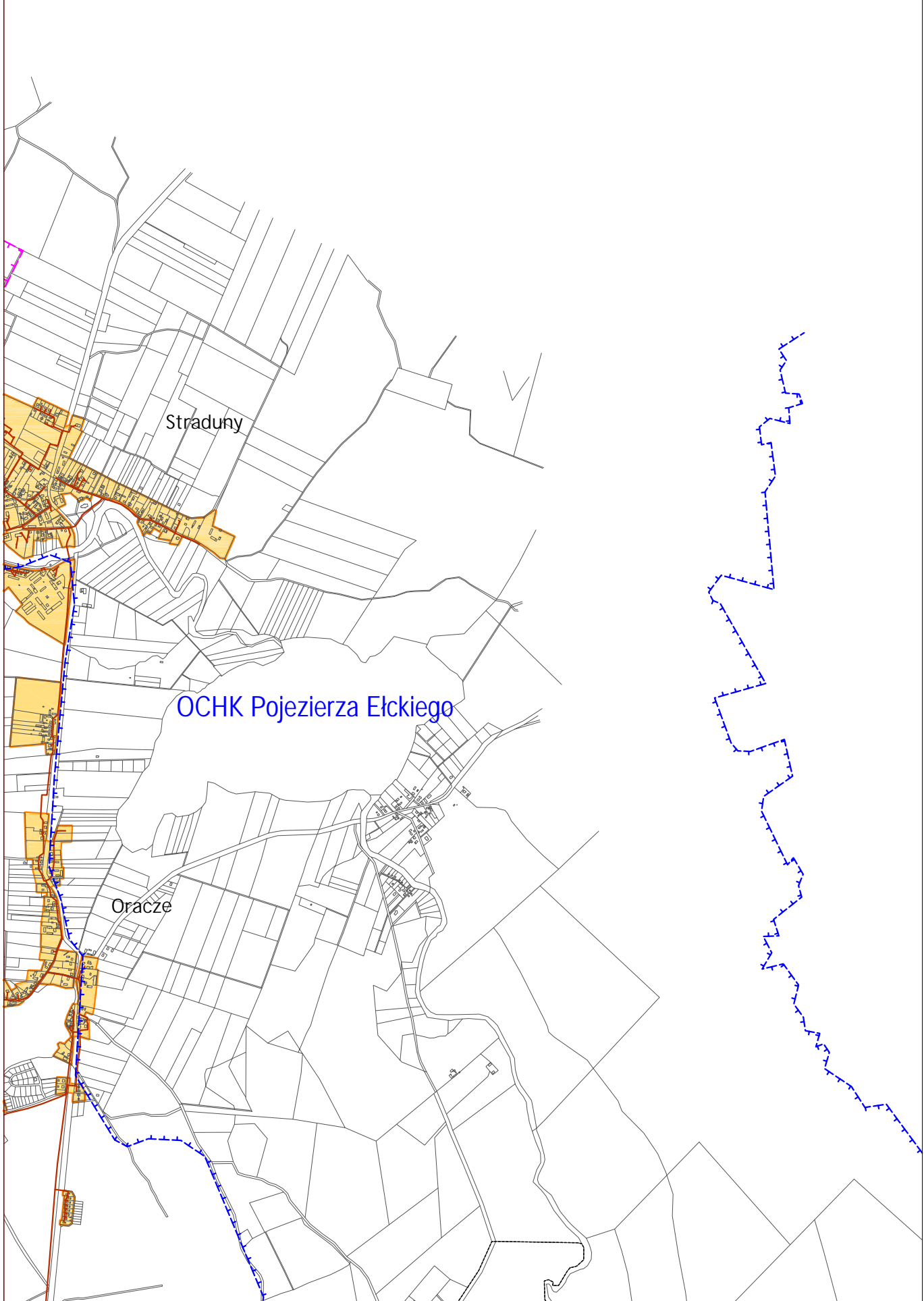
Aglomeracja Etk

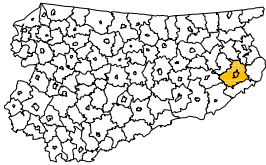
skala 1:25 000

0 250 500 750 1000m



Arkusz 3



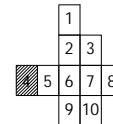


lokalizacja gminy objętej opracowaniem

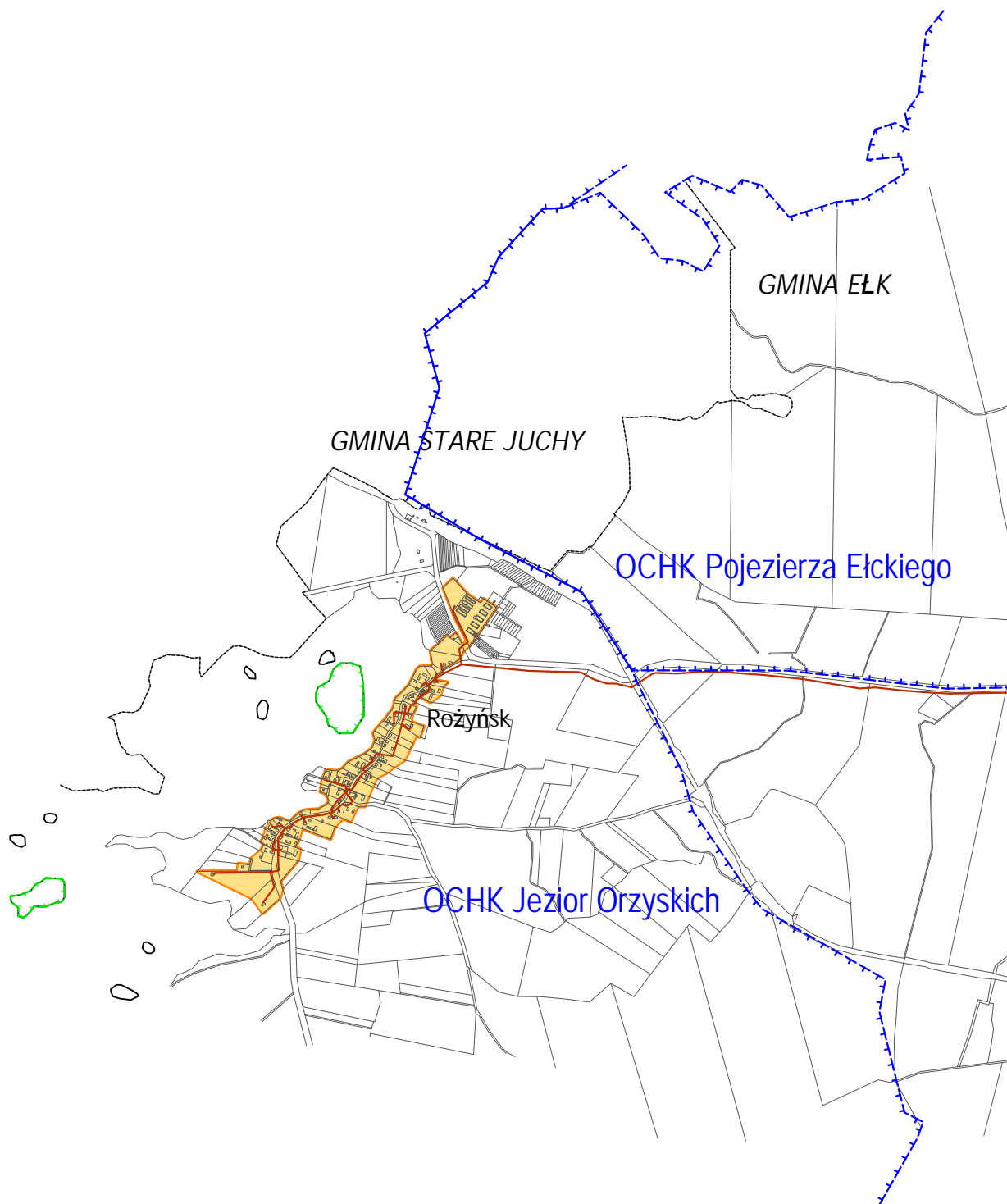
Aglomeracja Ełk

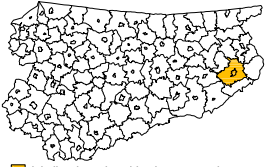
skala 1:25 000

0 250m 500 750 1000m



Arkusz 4

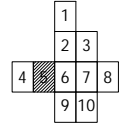




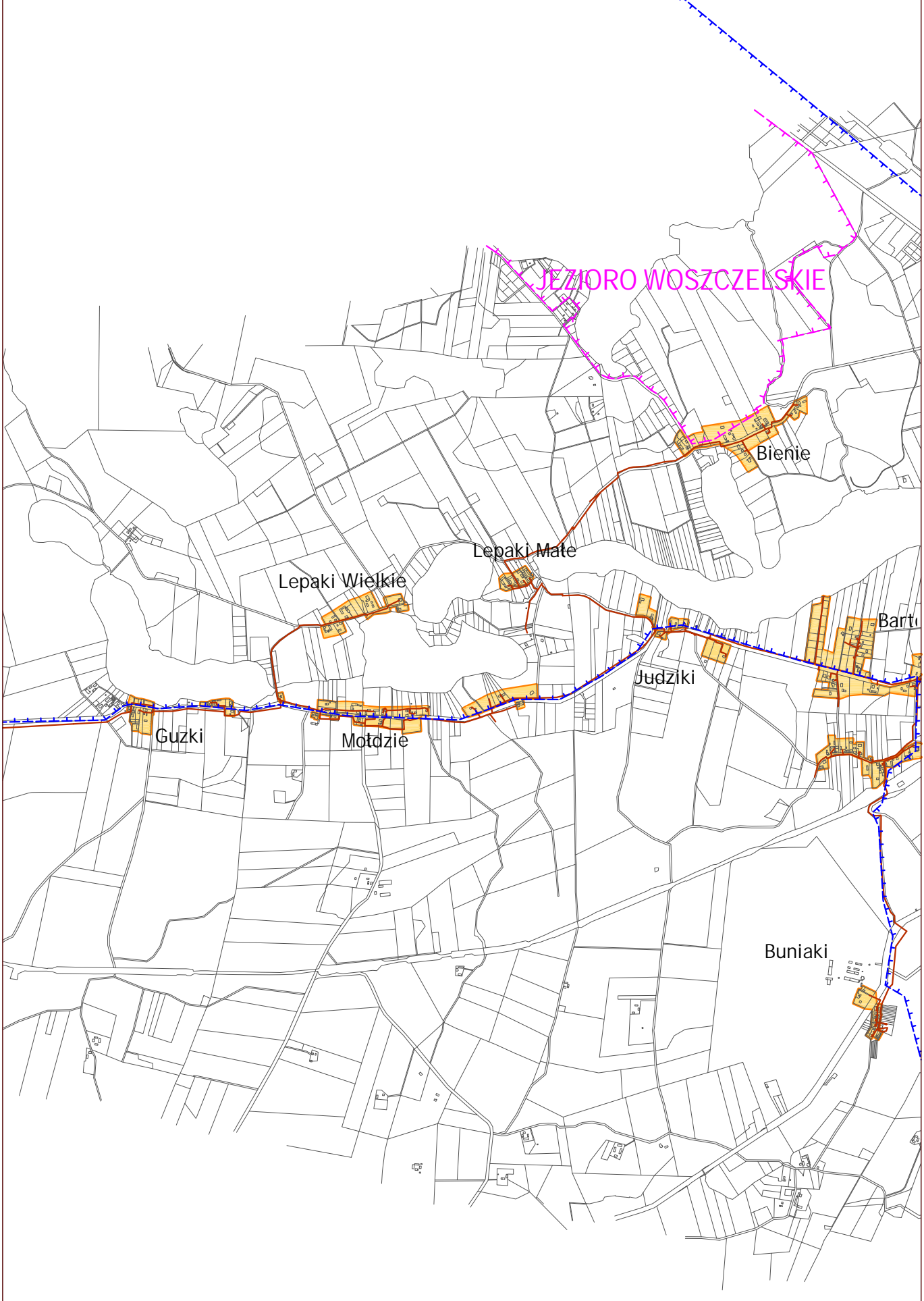
lokalizacja gminy objętej opracowaniem

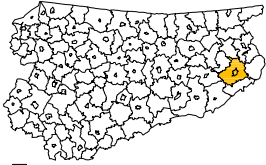
Aglomeracja Etk

skala 1:25 000



Arkusz 5



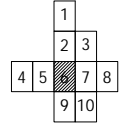


lokalizacja gminy objętej opracowaniem

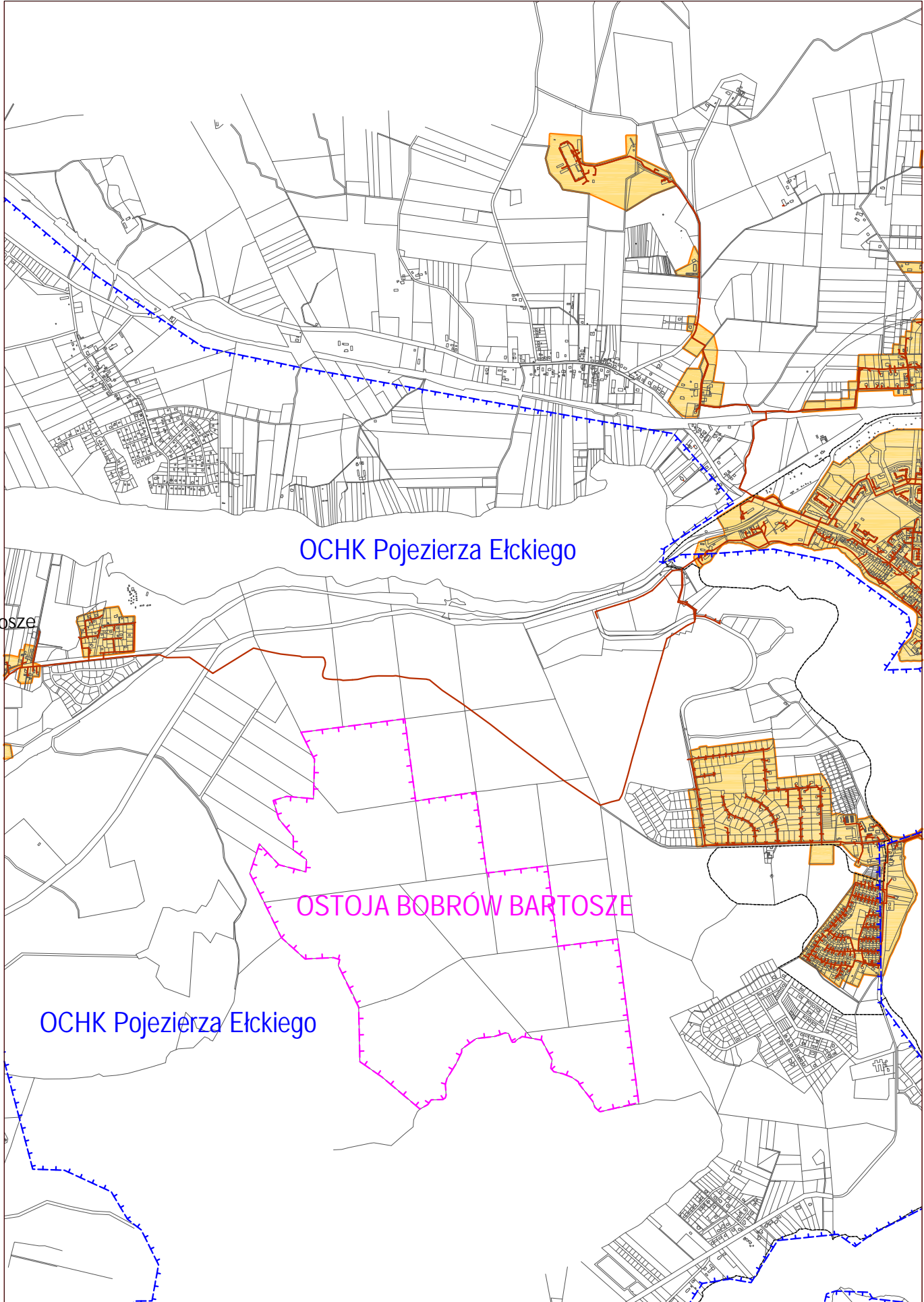
Aglomeracja Ełk

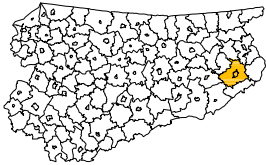
skala 1:25 000

0 250 500 750 1000m



Arkusz 6





Aglomeracja Ełk

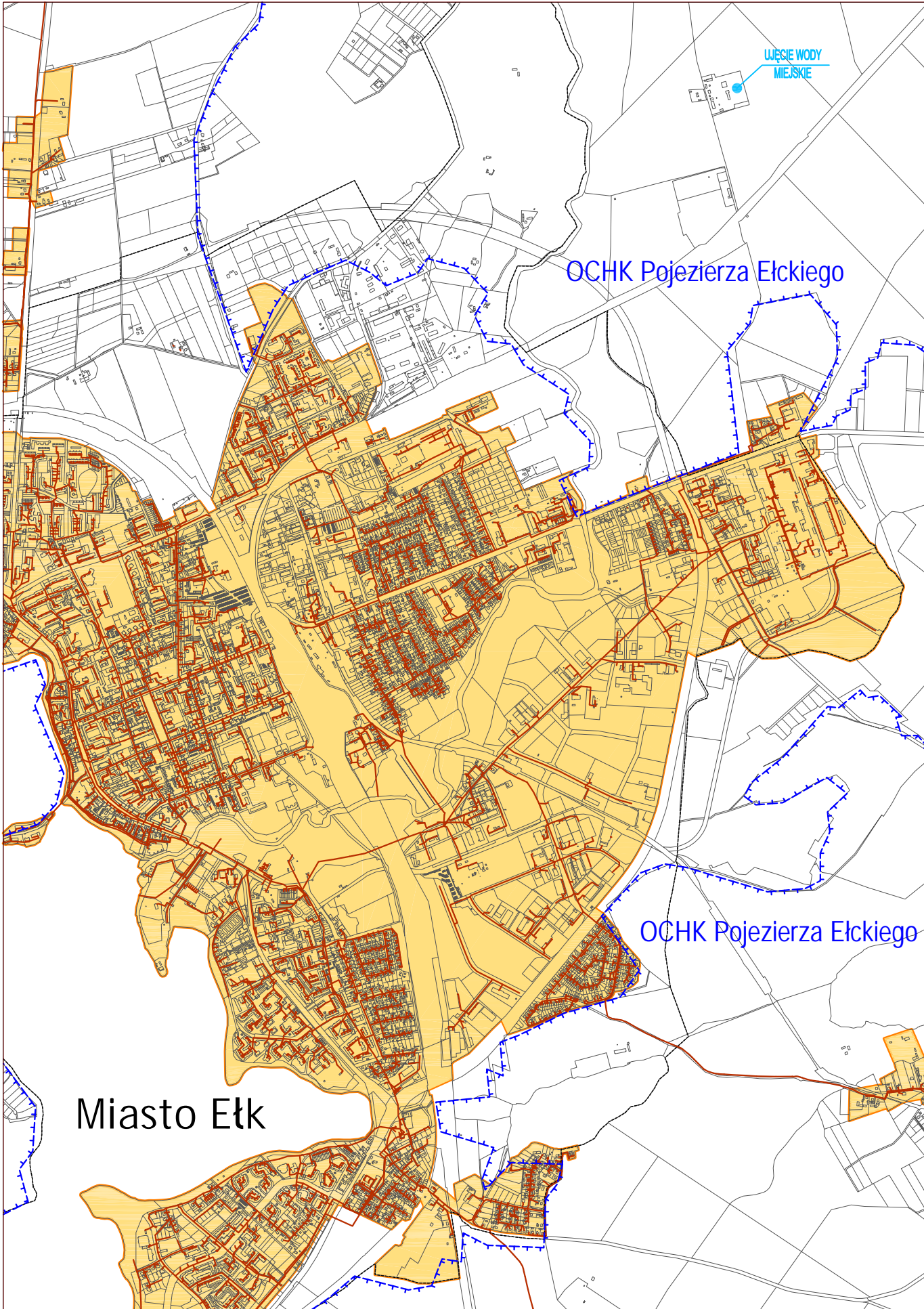
skala 1:25 000

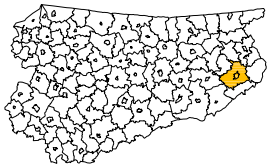
1cm = 250m
0 250 500 750 1000m

1		
2	3	
4	5	6
		8
		9
		10

Arkusz 7

lokalizacja gminy objętej opracowaniem

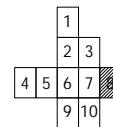
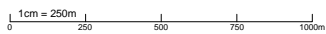




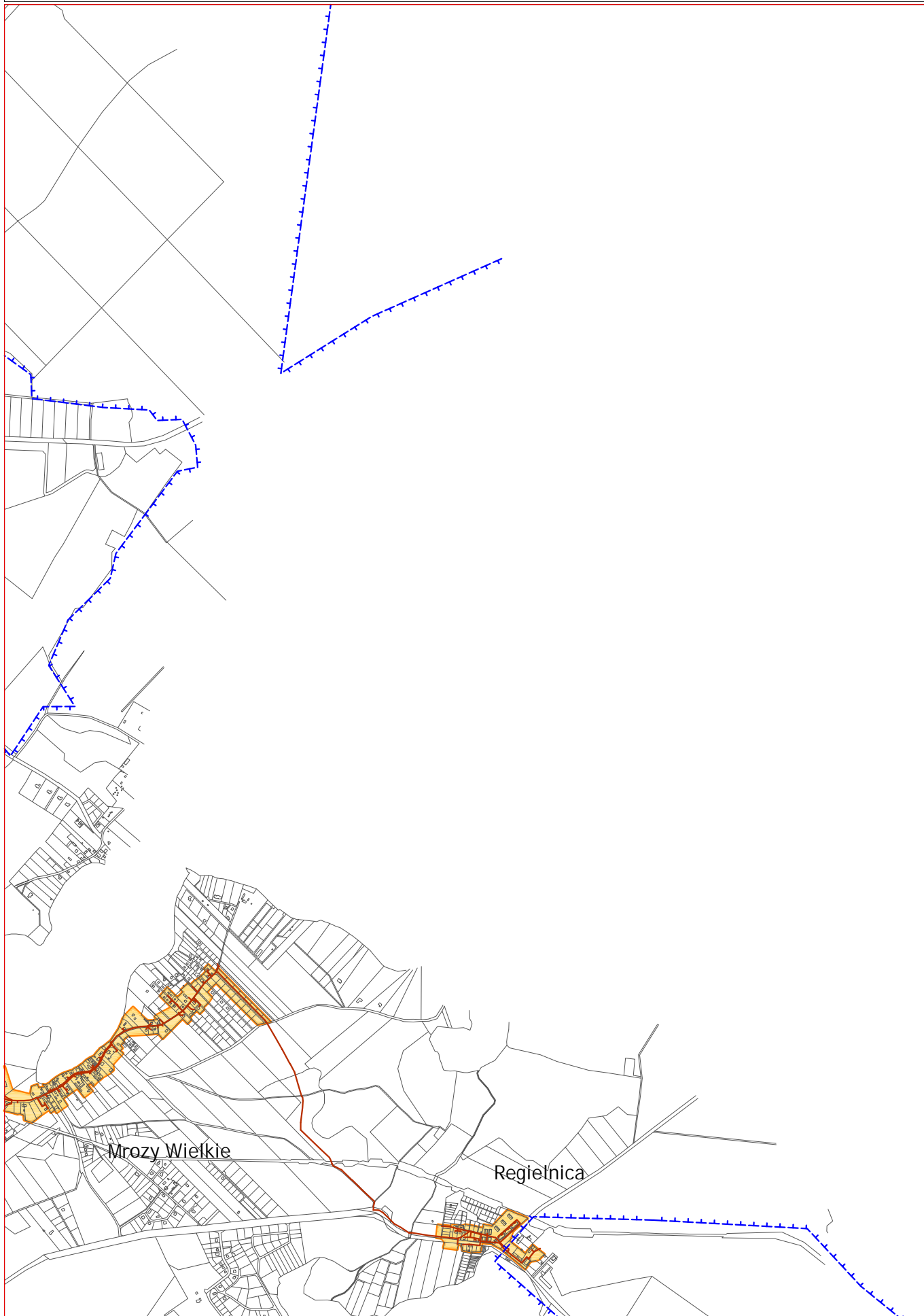
■ lokalizacja gminy objętej opracowaniem

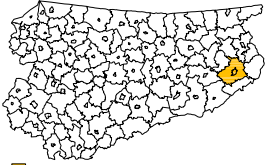
Aglomeracja Etk

skala 1:25 000



Arkusz 8



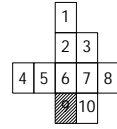


lokalizacja gminy objętej opracowaniem

Aglomeracja Etka

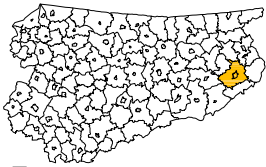
skala 1:25 000

0 1cm = 250m 250 500 750 1000m



Arkusz 9

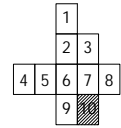




Aglomeracja Ełk

skala 1:25 000

0 1cm = 250m 250 500 750 1000m



Arkusz 10

lokalizacja gminy objętej opracowaniem

