

Uchwała Nr XXXIV/686/14
Sejmiku Województwa Warmińsko-Mazurskiego
z dnia 25 lutego 2014 r.

w sprawie wyznaczenia aglomeracji Elbląg oraz likwidacji dotychczasowej aglomeracji Elbląg.

Na podstawie art. 18 pkt 20 ustawy z dnia 5 czerwca 1998 r. o samorządzie województwa (Dz. U. z 2013 r. poz. 596 ze zmianami: Dz. U. z 2013 r. poz. 645) oraz art. 43 ust. 2a ustawy z dnia 18 lipca 2001 r. Prawo wodne (Dz. U. z 2012 r. poz. 145 ze zmianami: Dz. U. z 2012 r. poz. 951 i 1513, z 2013 r. poz. 21 i 165) oraz art. 22 ust. 2 i 3 ustawy z dnia 5 stycznia 2011 r. o zmianie ustawy – Prawo wodne oraz niektórych innych ustaw (Dz. U. z 2011 r. Nr 32, poz. 159), uchwała się, co następuje:

§ 1

Wyznacza się na terenie województwa warmińsko-mazurskiego aglomerację Elbląg o równoważnej liczbie mieszkańców 148 720, z oczyszczalnią ścieków w miejscowości Elbląg, obejmującą swym zasięgiem część Gminy Miasto Elbląg oraz miejscowości z terenu powiatu elbląskiego, tj. część miejscowości Gronowo Górne położonej na terenie gminy Elbląg oraz miejscowości z terenu gminy Milejewo: Stoboje i Kamiennik Wielki.

§ 2

Obszar i granice aglomeracji Elbląg oznaczone są na mapie w skali 1:25 000, stanowiącej załącznik do uchwały.

§ 3

Likwiduje się aglomerację Elbląg wyznaczoną Rozporządzeniem Nr 4 Wojewody Warmińsko-Mazurskiego z dnia 1 marca 2007 r. w sprawie wyznaczenia aglomeracji Elbląg (Dz. Urz. Woj. Warm.-Maz. Nr 34, poz. 546).

§ 4

Wykonanie uchwały powierza się Zarządowi Województwa Warmińsko-Mazurskiego.

§ 5

Uchwała wchodzi w życie po upływie 14 dni od daty ogłoszenia w Dzienniku Urzędowym Województwa Warmińsko-Mazurskiego.

Przewodniczący Sejmiku Województwa
Warmińsko-Mazurskiego

Julian Osiecki


Załącznik do uchwały Nr XXXIV/686/14
Sejmiku Województwa Warmińsko-Mazurskiego
z dnia 25 lutego 2014 r.

Mapa aglomeracji Elbląg



Aglomeracja Elbląg







skala 1:25 000




lokalizacja gminy objętej opracowaniem w woj. warmińsko-mazurskim



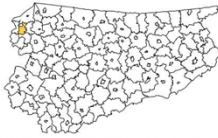
Legenda

-  obszar aglomeracji Elbląg
-  istniejąca sieć kanalizacji sanitarnej
-  projektowany kolektor kanalizacji sanitarnej
-  teren oczyszczalni ścieków
-  granice Obszarów Chronionego Krajobrazu
-  granica Parku Krajobrazowego Wysoczyzny Elbląskiej

Opracowanie graficzne:

 Warmińsko-Mazurskie Biuro
Planowania Przestrzennego w Olsztynie

marzec 2013 r.



Aglomeracja Elbląg

skala 1:25 000

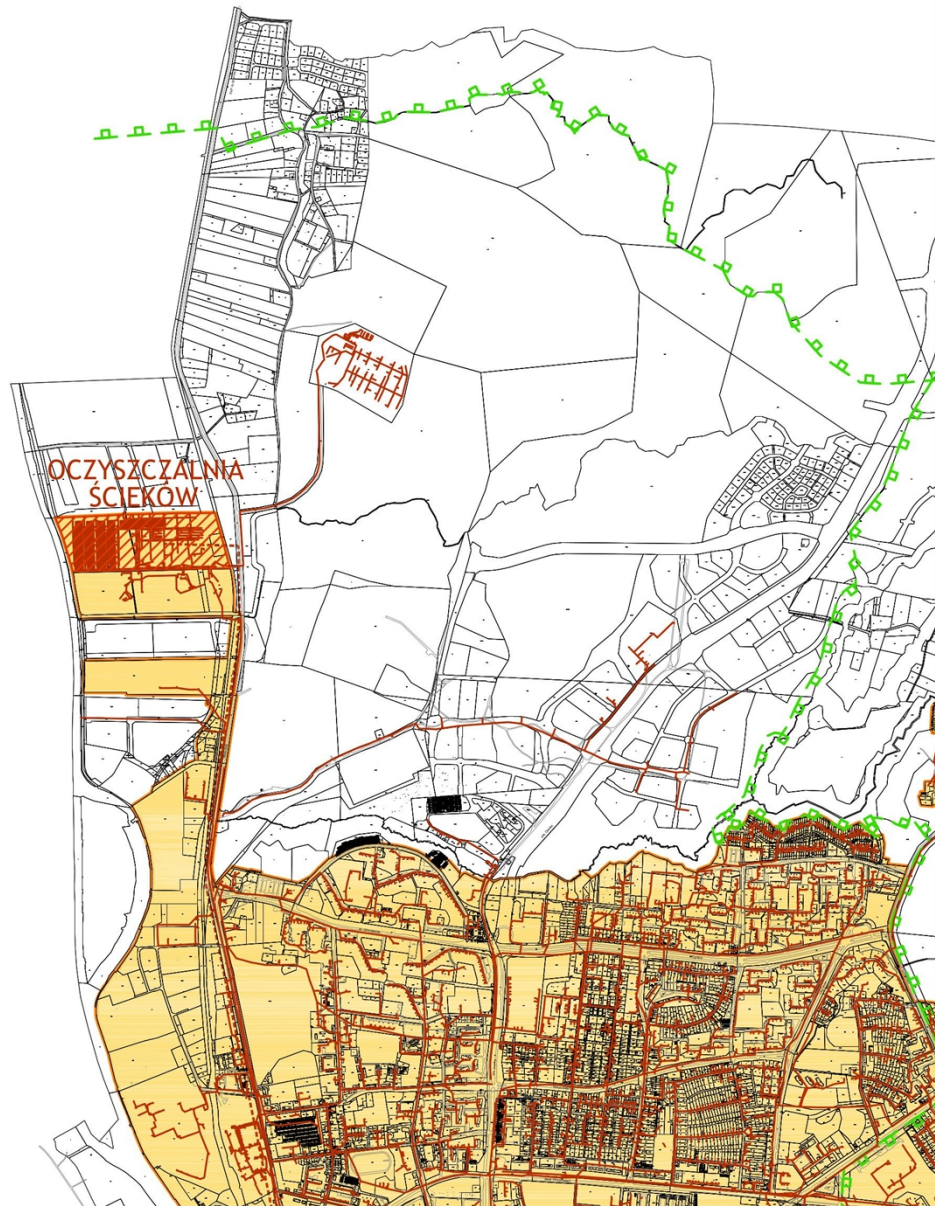


■ lokalizacja gminy objętej opracowaniem w woj. warmińsko-mazurskim

1	2	3
4	5	

Arkusz 1

OCHK Wysoczyzny Elbląskiej - Zachód





Aglomeracja Elbląg

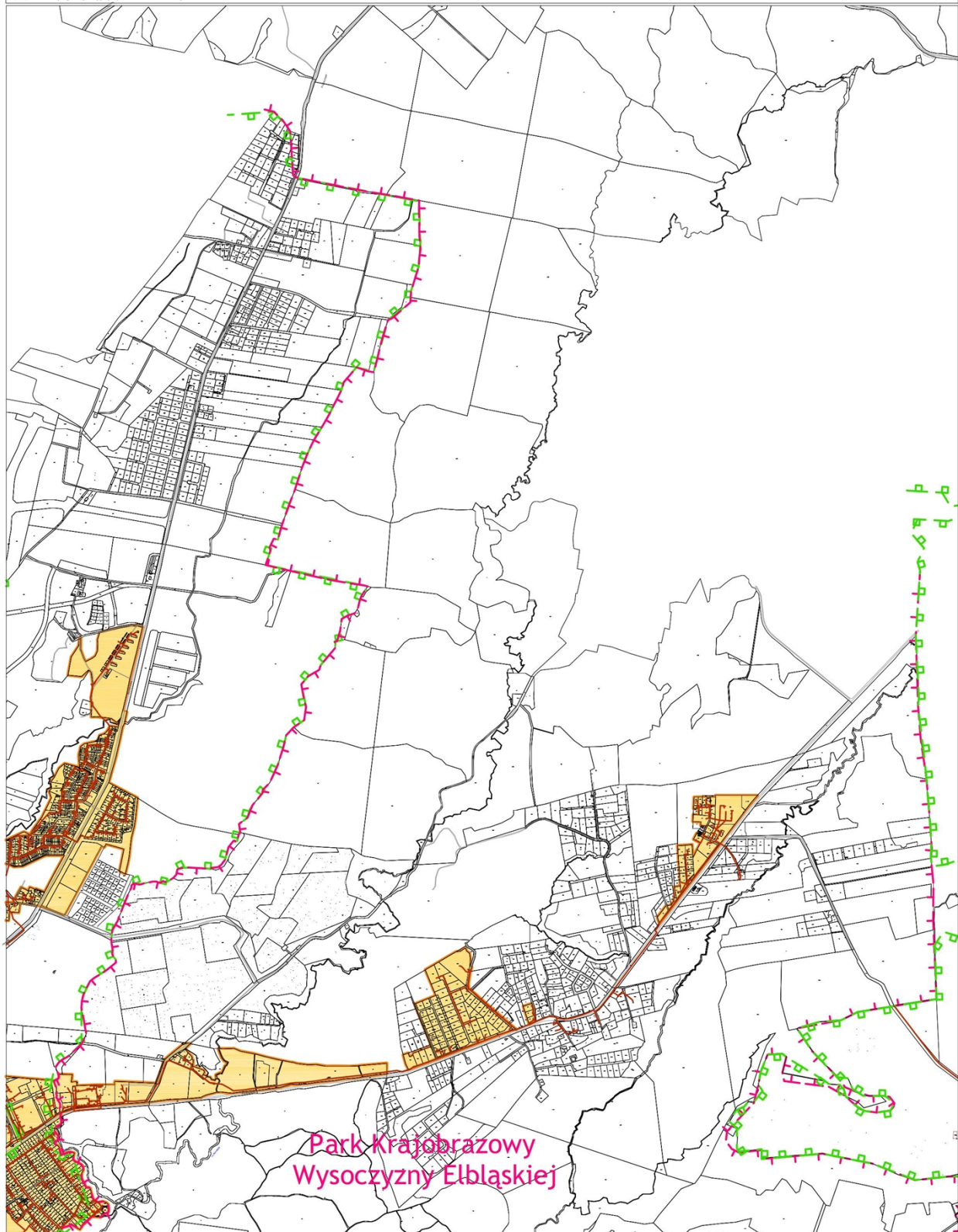
skala 1:25 000



■ lokalizacja gminy objętej opracowaniem w woj. warmińsko-mazurskim

1	2	3
4	5	


Arkusz 2





Aglomeracja Elbląg

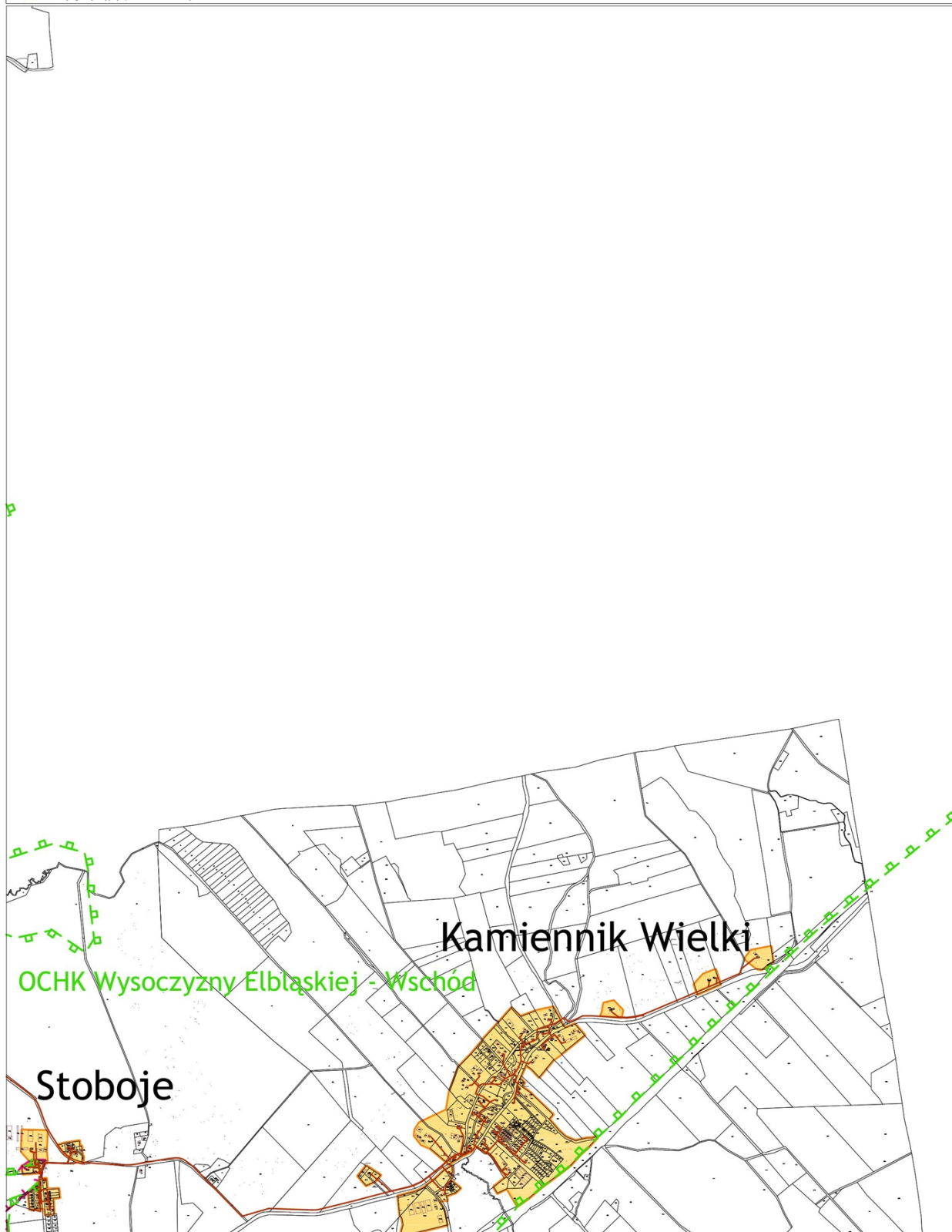
skala 1:25 000

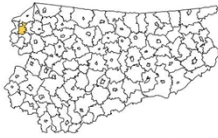


■ lokalizacja gminy objętej opracowaniem w woj. warmińsko-mazurskim

1	2	3
4	5	

Arkusz 3





Aglomeracja Elbląg

skala 1:25 000

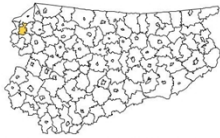
1cm = 250m
0 250 500 750 1000m

1	2	3
4	5	

Arkusz 4

■ lokalizacja gminy objętej opracowaniem w woj. warmińsko-mazurskim





Aglomeracja Elbląg

skala 1:25 000

1cm = 250m
0 250 500 750 1000m

1	2	3
4	5	

Arkusz 5

lokalizacja gminy objętej opracowaniem w woj. warmińsko-mazurskim

