

Uchwała Nr XXXIII/657/13
Sejmiku Województwa Warmińsko-Mazurskiego
z dnia 30 grudnia 2013 r.

dotycząca przyjęcia planu aglomeracji Nowe Miasto Lubawskie.

Na podstawie art. 18 pkt 20 ustawy z dnia 5 czerwca 1998 r. o samorządzie województwa (Dz. U. z 2013 r. poz. 596, z późn. zm.), art. 43 ust. 2a ustawy z dnia 18 lipca 2001 r. Prawo wodne (Dz. U. z 2012 r. poz. 145, z późn. zm.) oraz w związku z § 4 ust. 4 Rozporządzenia Ministra Środowiska z dnia 1 lipca 2010 r. w sprawie sposobu wyznaczania obszaru i granic aglomeracji (Dz. U. Nr 137, poz. 922) uchwała się, co następuje:

§ 1

W celu dokonania zmian w aglomeracji wyznaczonej uchwałą nr XV/285/12 Sejmiku Województwa Warmińsko-Mazurskiego z dnia 27 marca 2012 r. w sprawie wyznaczenia aglomeracji Nowe Miasto Lubawskie oraz likwidacji dotychczasowych aglomeracji: Nowe Miasto Lubawskie oraz Gmina Nowe Miasto Lubawskie (Dz. Urz. Woj. Warm.-Maz. z 2012 r. poz. 1395, z późn. zm.) przyjmuje się plan aglomeracji Nowe Miasto Lubawskie, stanowiący załącznik nr 1 do niniejszej uchwały, wraz z mapą aglomeracji Nowe Miasto Lubawskie, stanowiącą załącznik nr 2 do niniejszej uchwały.

§ 2

Plan aglomeracji Nowe Miasto Lubawskie, o którym mowa w § 1, podlega uzgodnieniu z Regionalnym Dyrektorem Ochrony Środowiska w Olsztynie, Dyrektorem Regionalnego Zarządu Gospodarki Wodnej w Gdańsku oraz zaopiniowaniu przez Radę Miejską w Nowym Mieście Lubawskim oraz Radę Gminy Nowe Miasto Lubawskie.

§ 3

Wykonanie uchwały powierza się Zarządowi Województwa Warmińsko-Mazurskiego.

§ 4

Uchwała wchodzi w życie z dniem podjęcia.

Przewodniczący Sejmiku Województwa
Warmińsko-Mazurskiego

Julian Osiecki

Plan Aglomeracji Nowe Miasto Lubawskie

1. Lokalizacja aglomeracji:

Aglomeracja Nowe Miasto Lubawskie położona jest w województwie warmińsko-mazurskim na terenie powiatu nowomiejskiego. Obejmuje swym zasięgiem miejscowości z terenu gminy Nowe Miasto Lubawskie: Nowe Miasto Lubawskie, Mszanowo, Bratian, Pacółtowo.

2. Opis sieci kanalizacyjnej:

- 1) Długość i rodzaj sieci kanalizacyjnej istniejącej (bez przyłączy) – 46,80 km, w tym: 41,70 km sieci grawitacyjnej, 5,10 km sieci tłocznej.
- 2) Długość i rodzaj sieci kanalizacyjnej planowanej do budowy (bez przyłączy) – 25,66 km, w tym: 25,56 km sieci grawitacyjnej, 0,10 km sieci tłocznej.
- 3) Liczba stałych mieszkańców obsługiwanych przez sieć istniejącą – 9 817.
- 4) Liczba stałych mieszkańców obsługiwanych przez sieć planowaną do budowy – 3 293.
- 5) Liczba turystów w sezonie turystyczno – wypoczynkowym obsługiwanych przez sieć istniejącą (w przeliczeniu na zarejestrowane miejsca noclegowe na terenie aglomeracji) – 0.
- 6) Liczba turystów w sezonie turystyczno – wypoczynkowym obsługiwanych przez sieć planowaną do budowy (w przeliczeniu na zarejestrowane miejsca noclegowe na terenie aglomeracji) – 87.
- 7) Wskaźnik długości sieci: $3\ 293 / 25,66 = 128,33$ mieszkańców na 1 km sieci.

3. Opis gospodarki ściekowej:

- 1) Lokalizacja oczyszczalni ścieków – Nowe Miasto Lubawskie, ul. Szkolna 5d.
- 2) Przepustowość oczyszczalni ścieków: projektowana - $3\ 000\ \text{m}^3/\text{d}$, średnia – $1\ 061\ \text{m}^3/\text{d}$.
- 3) Ilość ścieków komunalnych odprowadzanych zbiorczą siecią kanalizacyjną do oczyszczalni ścieków – $1\ 061\ \text{m}^3/\text{d}$.
- 4) Skład ścieków dopływających do oczyszczalni ścieków (stężenie średnioroczne):
 - a) BZT₅ – $507,95\ \text{mgO}_2/\text{l}$
 - b) ChZT – $1\ 093,00\ \text{mgO}_2/\text{l}$
 - c) Zawiesina ogólna – $337,00\ \text{mg/l}$
 - d) Fosfor ogólny – $12,70\ \text{mgP/l}$
 - e) Azot ogólny – $106,00\ \text{mgN/l}$
- 5) Skład ścieków odpływających z oczyszczalni ścieków (stężenie średnioroczne):
 - a) BZT₅ – $4,20\ \text{mgO}_2/\text{l}$
 - b) ChZT – $42,85\ \text{mgO}_2/\text{l}$
 - c) Zawiesina ogólna – $5,50\ \text{mg/l}$
 - d) Fosfor ogólny – $0,61\ \text{mgP/l}$
 - e) Azot ogólny – $8,87\ \text{mgN/l}$
- 6) Średni roczny dowóz ścieków przemysłowych pochodzących z ubojni drobiu do oczyszczalni ścieków – $19\ \text{m}^3/\text{d}$ (219 RLM).

7) Wartości wskaźników w ściekach przemysłowych (stężenie średnioroczne):

- a) BZT₅ – 691 mgO₂/l
- b) ChZT – 1 578 mgO₂/l
- c) Zawiesina ogólna – 543 mg/l
- d) Fosfor ogólny – 15 mgP/l
- e) Azot ogólny – 76 mgN/l

8) Do systemu kanalizacyjnego planowane jest podłączenie następujących zakładów:

- a) Przedsiębiorstwo Drzewne „JAWOR” ul. Grunwaldzka 87, 13-300 Nowe Miasto Lubawskie – brak ścieków przemysłowych,
- b) FINISHPARKIET Fabryka Parkietu, ul. Grunwaldzka 61, 13-300 Nowe Miasto Lubawskie – brak ścieków przemysłowych,
- c) Przedsiębiorstwo Produkcyjno Handlowe Kompas Sp. J., Wytwórnia Pasz w Mszanowie, Mszanowo, ul. Podleśna, 13-300 Nowe Miasto Lubawskie – brak ścieków przemysłowych,
- d) Gminna Spółdzielnia Samopomoc Chłopska w Nowym Mieście Lubawskim, ul. Jagiellońska 17, 13-300 Nowe Miasto Lubawskie – brak ścieków przemysłowych,
- e) „URBAN” Krzysztof Urban, „URBAN” Marcin Urban ul. Narutowicza 27, 13-300 Nowe Miasto Lubawskie – ścieki technologiczne pochodzące z ubojni drobiu.

9) Oczyszczalnia ścieków spełnia wymagania określone w załączniku nr 1 do rozporządzenia Ministra Środowiska z dnia 24 lipca 2006 r. w sprawie warunków, jakie należy spełnić przy wprowadzaniu ścieków do wód lub do ziemi, oraz w sprawie substancji szczególnie szkodliwych dla środowiska wodnego (Dz. U. Nr 137, poz. 984, z późn. zm.).

10) Równoważna liczba mieszkańców (RLM) – 13 416.

11) Wielkość RLM wyliczono uwzględniając:

- a) stałych mieszkańców (1 mieszkaniec = 1 RLM) – 13 110 RLM,
- b) miejsca noclegowe (1 miejsce noclegowe = 1 RLM) – 87 RLM (w przypadku turystów przyjmuje się bazę noclegową tj. liczbę zarejestrowanych miejsc noclegowych na terenie aglomeracji),
- c) ścieki przemysłowe, odprowadzane do systemu zbierania lub oczyszczalni ścieków komunalnych – 219 RLM.

4. Informacja o strefach ochronnych ujęć wody obejmujących tereny ochrony bezpośredniej i tereny ochrony pośredniej:

1) na terenie aglomeracji Nowe Miasto Lubawskie, w miejscowości Nowe Miasto Lubawskie oraz Mszanowo, znajdują się trzy ujęcia wody, które zaspokajają potrzeby socjalno-bytowe, gospodarcze i produkcyjne mieszkańców;

2) wokół ujęć zostały ustanowione strefy ochrony bezpośredniej:

- a) w przypadku ujęcia wody w Mszanowie, dz. nr 1046/3, obręb Bratian, gm. Nowe Miasto Lubawskie strefa ochrony bezpośredniej stanowi teren ogrodzony wokół studni nr 1 i 2 (decyzja Starosty Nowomiejskiego z dnia 28.12.2009 r., znak: OŚ.6223-1-12/09),
- b) w przypadku ujęcia wody w Nowym Mieście Lubawskim, dz. nr 65, obręb 13 (studnie 1 i 3), dz. nr 106/2, obręb 6 (studnia 2) strefa ochrony bezpośredniej obejmuje grunty, na których usytuowane jest ujęcie wody oraz otaczający je pas gruntu o szerokości 10,0 m licząc od zarysu budowli studni nr 1, 2 i 3 (decyzja Starosty Nowomiejskiego z dnia 15.12.2005 r., znak: OŚ.6223-1-7/05),
- c) w przypadku ujęcia wody przy ul. Grunwaldzkiej, Nowe Miasto Lubawskie, dz. nr 473, obręb 9 – strefa ochrony bezpośredniej obejmuje grunty, na których usytuowane jest ujęcie wody oraz otaczający je pas gruntu o szerokości 9,0 m licząc od zarysu budowli studni nr 2a i 3 (decyzja Starosty Nowomiejskiego z dnia 22.07.2003 r., znak: OŚ.6223-1-7/03);

- 3) ustanowiony teren ochrony bezpośredniej ujęcia wody winien być ogrodzony i oznakowany; na terenie ochrony bezpośredniej ujęcia wody należy:
- a) odprowadzać wody opadowe w sposób uniemożliwiający przedostawanie się ich do urządzeń służących do poboru wody,
 - b) zagospodarować teren zielenią,
 - c) ograniczyć do niezbędnych potrzeb przebywanie osób niezatrudnionych przy obsłudze urządzeń służących do poboru wody.

5. Informacja o obszarach ochronnych zbiorników wód śródlądowych:

Obszary ochronne zbiorników wód śródlądowych nie zostały ustanowione.

6. Informacja o formach ochrony przyrody:

Na obszarze aglomeracji Nowe Miasto Lubawskie występują tereny objęte formą ochrony przyrody w rozumieniu ustawy z dnia 16 kwietnia 2004 r. o ochronie przyrody (Dz. U. z 2013 r. poz. 627, z późn. zm.), tj.:

- Obszar Chronionego Krajobrazu Doliny Dolnej Drwęcy, uznawany obecnie za formę ochrony przyrody na podstawie rozporządzenia Nr 50 Wojewody Warmińsko-Mazurskiego z dnia 2 lipca 2008 r. w sprawie Obszaru Chronionego Krajobrazu Doliny Dolnej Drwęcy (Dz. Urz. Woj. Warm.-Maz. z 2008 r. Nr 108, poz. 1832),
- Obszar Chronionego Krajobrazu Doliny Rzeki Wel, uznawany obecnie za formę ochrony przyrody na podstawie rozporządzenia Nr 144 Wojewody Warmińsko-Mazurskiego z dnia 12 listopada 2008 r. w sprawie Obszaru Chronionego Krajobrazu Doliny Rzeki Wel (Dz. Urz. Woj. Warm.-Maz. z 2008 r. Nr 178, poz. 2626),
- obszar mający znaczenie dla Wspólnoty Dolina Drwęcy PLH 280001 (zatwierdzony decyzją Komisji z dnia 10 stycznia 2011 r. w sprawie przyjęcia na mocy dyrektywy Rady 92/43/EWG czwartego zaktualizowanego wykazu terenów mających znaczenie dla Wspólnoty składających się na kontynentalny region biogeograficzny - Dz. Urz. UE L 33 z 08.02.2011 r., str. 146),
- obszar rezerwatu „Rzeka Drwęca” ustanowiony Zarządzeniem Ministra Leśnictwa i Przemysłu Drzewnego z dnia 27 lipca 1961 r. w sprawie uznania za rezerwat przyrody (M.P. Nr 71, poz. 302).

7. Dokumenty stanowiące podstawę wyznaczenia obszaru i granic aglomeracji:

- 1) studium uwarunkowań i kierunków zagospodarowania przestrzennego miasta Nowe Miasto Lubawskie - Uchwała Rady Miejskiej w Nowym Mieście Lubawskim Nr XXXIV/209/2013 z dnia 9 lipca 2013 r.
- 2) uchwała Nr XXXVI-282/2005 Rady Miejskiej w Nowym Mieście Lubawskim z dnia 11 lipca 2005 roku w sprawie uchwalenia miejscowego planu zagospodarowania przestrzennego miasta Nowe Miasto Lubawskie;
- 3) decyzja o ustaleniu inwestycji celu publicznego - **Mszanowo** : GP-7331 34/05 z dnia 9.06.2005r.,
- 4) decyzja o ustaleniu inwestycji celu publicznego - **Bratian** : GP.7331 32/05 z dnia 10.06.2005 r., RR-Iz-7045/Nml/7/05 z dnia 13.07.2005 r., Nr 22/P/2012 z dnia 14.11.2012 r., oraz na działki nr 700/26, 700/27, 700/28, 700/29 i 700/30 Gmina Nowe Miasto Lubawskie posiada aktualny plan zagospodarowania przestrzennego zatwierdzony Uchwałą Rady Gminy Nowe Miasto Lub. Nr XXV/56/01 z dnia 24.04.2001 r.;na działkę nr 627 Gmina Nowe Miasto Lubawskie posiada aktualny plan zagospodarowania przestrzennego zatwierdzony Uchwałą Rady Gminy Nowe Miasto Lubawskie Nr XI/63/97 z dnia 06.05.1997 r.;na działki nr 286/33, 286/35 i 286/36 Gmina Nowe Miasto Lubawskie posiada aktualny plan zagospodarowania przestrzennego zatwierdzony Uchwałą Rady Gminy Nowe Miasto Lubawskie Nr XI/65/97 z dnia 06.05.1997 r.
- 5) decyzja o ustaleniu inwestycji celu publicznego - **Pacóltowo** : RI.6733.9.2013 Decyzja Nr 9/P/2013 z dnia 06.09.2013 r., RI.673311.2013 Decyzja Nr 10/P/2013 z dnia 06.09.2013 r. oraz działki nr 56/1, 56/2, 56/3, 56/4, 56/5, 56/6 obręb Pacóltowo objęte są obowiązującym miejscowym planem zagospodarowania przestrzennego, zatwierdzonym Uchwałą Nr XXXIV/172/09 Rady Gminy Nowe Miasto Lubawskie z/s w Mszanowie, z dnia 15 czerwca 2009 r. (Dz. Urz. Woj. Warm.-Maz. Nr 104 z dnia 30 lipca 2009 r. poz. 1646); działki nr 378, 45/1, 45/2, 45/3, 45/6, 45/7, 45/8 obręb Pacóltowo objęte są obowiązującym miejscowym planem zagospodarowania przestrzennego, zatwierdzonym Uchwałą Nr XXXVI/187/09 Rady Gminy Nowe Miasto Lubawskie z/s w Mszanowie, z dnia 25 sierpnia 2009 r. (Dz. Urz. Woj. Warm.-Maz. Nr 159 z dnia 26 października 2009 r., poz. 2244);działki nr 117/3, 117/4, 117/5, 117/6, 117/7, 117/8, 117/9, 136 obręb

Pacółtowo objęte są obowiązującym miejscowym planem zagospodarowania przestrzennego, zatwierdzonym Uchwałą Nr XXV/57/01 Rady Gminy Nowe Miasto Lubawskie z/s w Mszanowie, z dnia 24 kwietnia 2001 r. (Dz. Urz. Woj. Warmińsko-Mazurskiego Nr 49, poz. 793); działki nr 71/12, 71/15, 71/14, 71/16, 71/17 obręb Pacółtowo objęte są obowiązującym miejscowym planem zagospodarowania przestrzennego, zatwierdzonym Uchwałą Nr XXXI/147/06 Rady Gminy Nowe Miasto Lubawskie z/s w Mszanowie, z dnia 24 lutego 2006 r. (Dz. Urz. Woj. Warmińsko-Mazurskiego Nr 55, poz. 1062).

8. Uzasadnienie zmiany aglomeracji Nowe Miasto Lubawskie

Burmistrz Nowego Miasta Lubawskiego oraz Wójt Gminy Nowe Miasto Lubawskie pismem z dnia 04.12.2013 r., znak: IU.6723.1.2012 RI.7011.8.2013 wystąpili ze wspólnym wnioskiem o poszerzenie granic aglomeracji Nowe Miasto Lubawskie, w związku z planowanym pozyskaniem dofinansowania na realizację odcinka sieci długości 5,30 km na terenie ulicy Narutowicza w Nowym Mieście Lubawskim w ramach Regionalnego Programu Operacyjnego Warmia i Mazury 2007-2013.

Aglomeracja Nowe Miasto Lubawskie w obecnym kształcie została wyznaczona uchwałą nr XV/285/12 Sejmiku Województwa Warmińsko-Mazurskiego z dnia 27 marca 2012 r. w sprawie wyznaczenia aglomeracji Nowe Miasto Lubawskie oraz likwidacji dotychczasowych aglomeracji: Nowe Miasto Lubawskie oraz Gmina Nowe Miasto Lubawskie (Dz. Urz. Woj. Warm.-Maz. z 2012 r. poz. 1395, z późn. zm.) zmienioną uchwałą nr XXIX/575/13 Sejmiku Województwa Warmińsko-Mazurskiego z dnia 27 sierpnia 2013 r. (Dz. Urz. Woj. Warm.-Maz. z 2013 r. poz. 2603) oraz uchwałą nr XXXII/630/13 Sejmiku Województwa Warmińsko-Mazurskiego z dnia 26 listopada 2013 r. (Dz. Urz. Woj. Warm.-Maz. z 2013 r. poz. 3286).

Wyznaczenie aglomeracji zgodnie z niniejszym planem umożliwi pozyskanie środków finansowych z przeznaczeniem na realizację niezbędnych inwestycji w zakresie gospodarki wodno-ściekowej oraz wpłynie korzystnie na kwestie wywiązania się z obowiązków wynikających z Krajowego Programu Oczyszczania Ścieków Komunalnych pod kątem spełnienia przez aglomerację Nowe Miasto Lubawskie wymogów dyrektywy Rady 91/271/EWG dotyczącej oczyszczania ścieków komunalnych.

Załącznik Nr 2 do Uchwały Nr XXXIII/657/13
Sejmiku Województwa Warmińsko-Mazurskiego
z dnia 30 grudnia 2013 r.



Aglomeracja Nowe Miasto Lubawskie









skala 1:10000

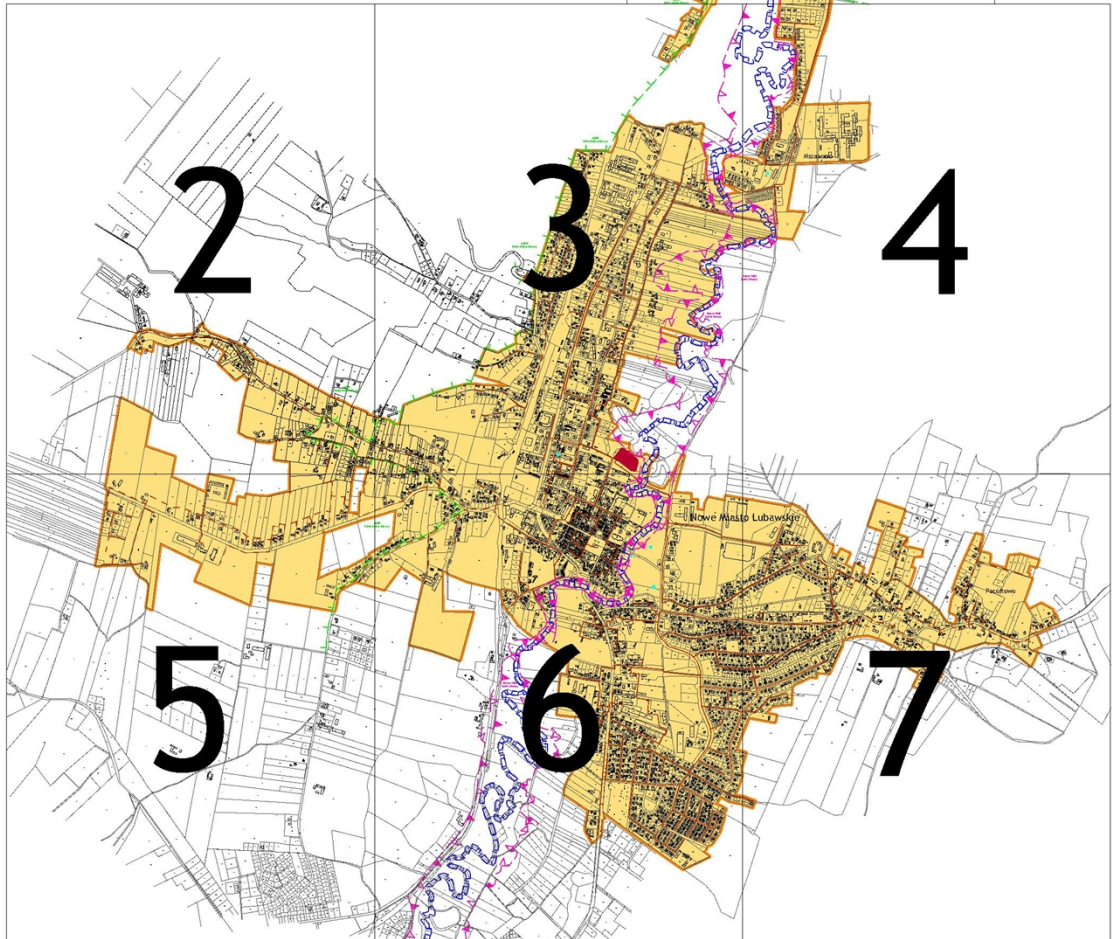
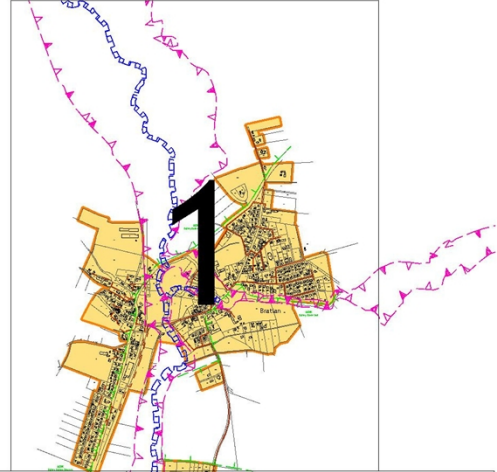


lokalizacja gminy objętej opracowaniem w woj. warmińsko-mazurskim


Schemat podziału na arkusze

Legenda

-  granice aglomeracji
-  istniejąca sieć kanalizacji sanitarnej
-  projektowana sieć kanalizacji sanitarnej
-  oczyszczalnia ścieków
-  ujęcie wody wraz ze strefą ochrony bezpośredniej
-  Obszar Chronionego Krajobrazu
-  Natura 2000 - Dolina Drwęcy
-  Rezerwat Rzeki Drwęca



Opracowanie graficzne:

 Warmińsko-Mazurskie Biuro
Planowania Przestrzennego w Olsztynie

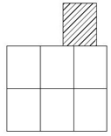
grudzień 2013 r.



Aglomeracja Nowe Miasto Lubawskie

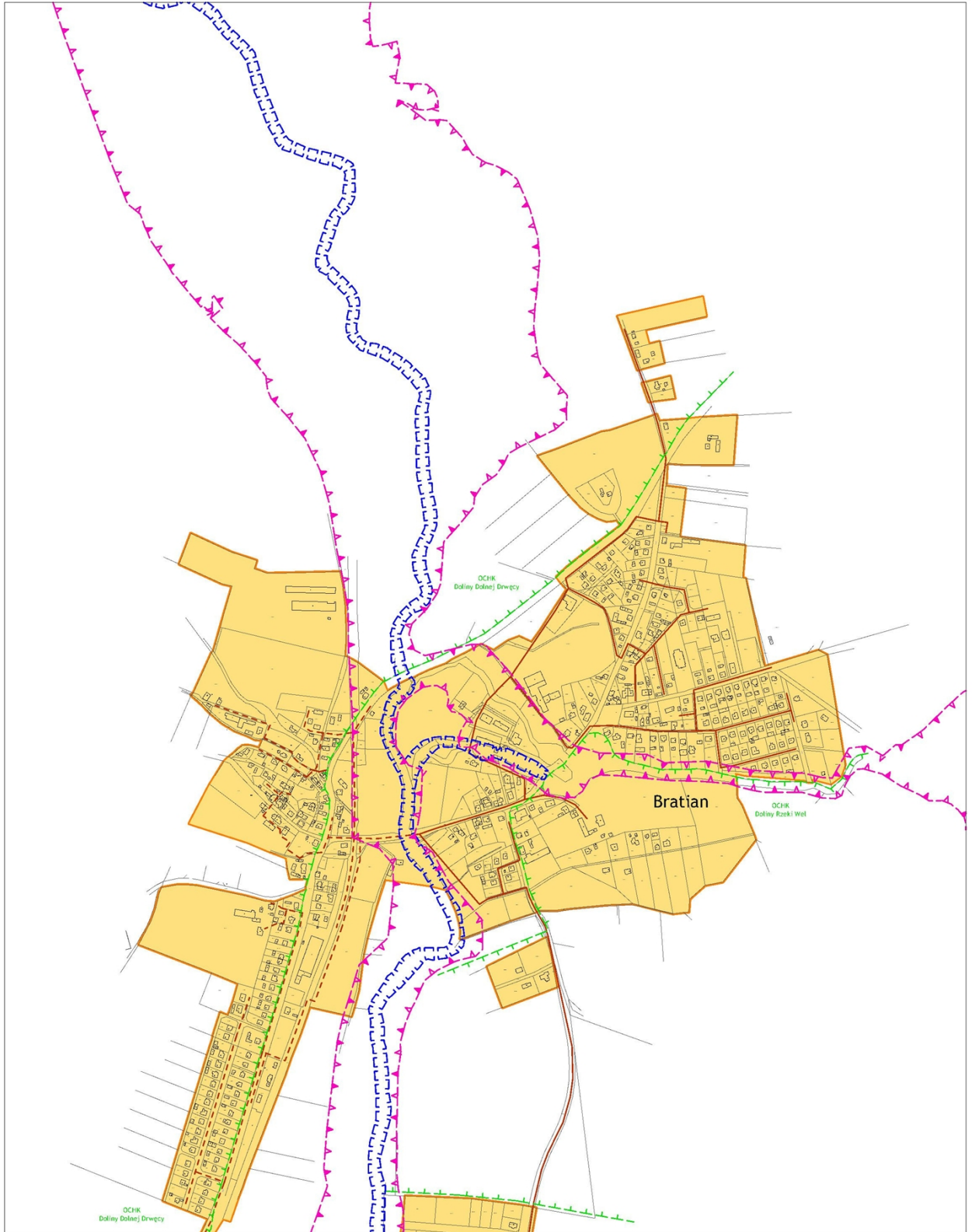
skala 1:10000

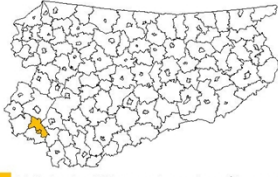
0 100m 200 300 400m



arkusz 1

■ lokalizacja gminy objętej opracowaniem w woj. warmińsko-mazurskim

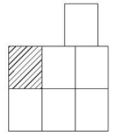





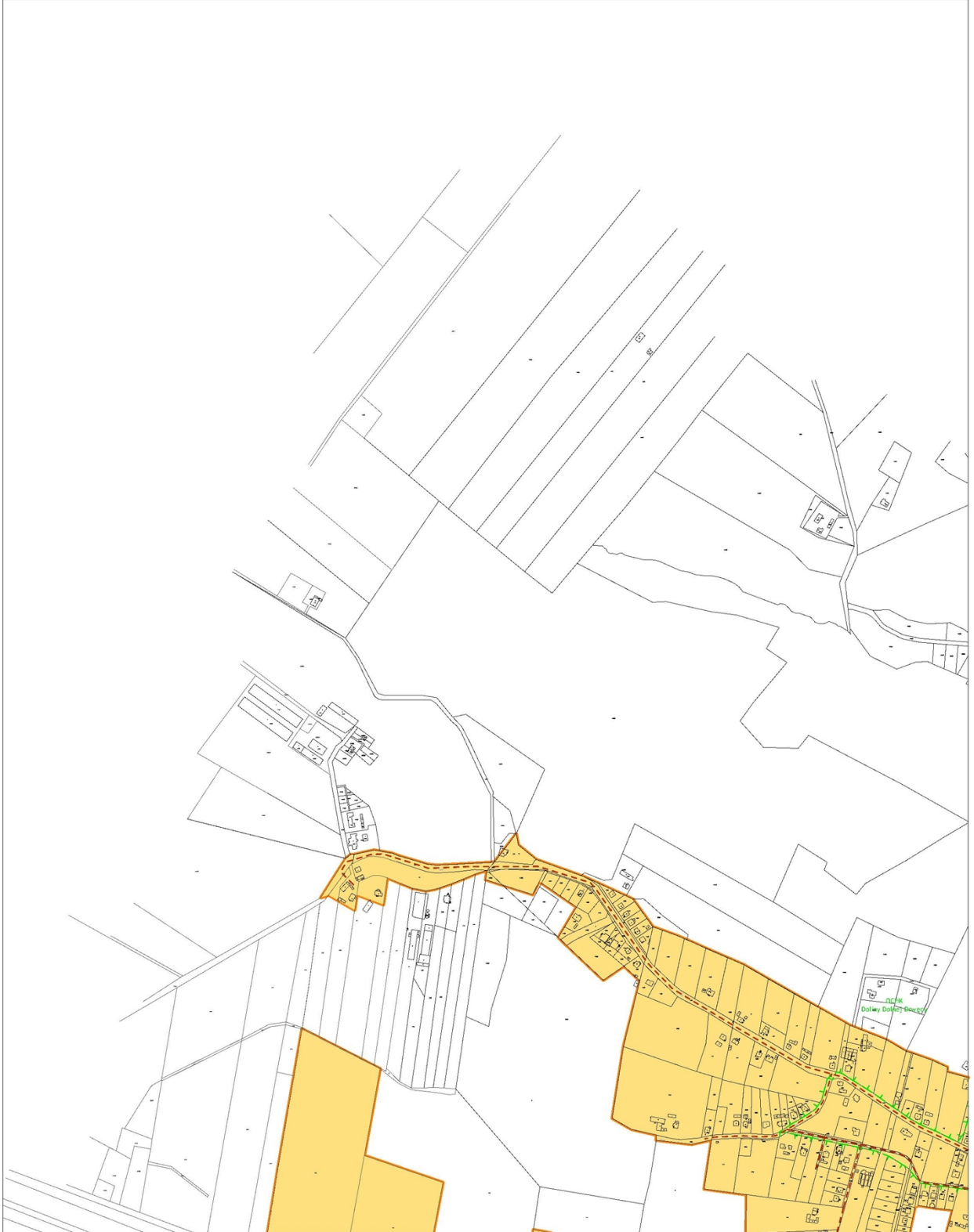
■ lokalizacja gminy objętej opracowaniem w woj. warmińsko-mazurskim

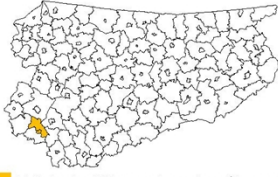
Aglomeracja Nowe Miasto Lubawskie

skala 1:10000



arkusz 2

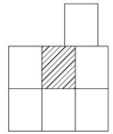





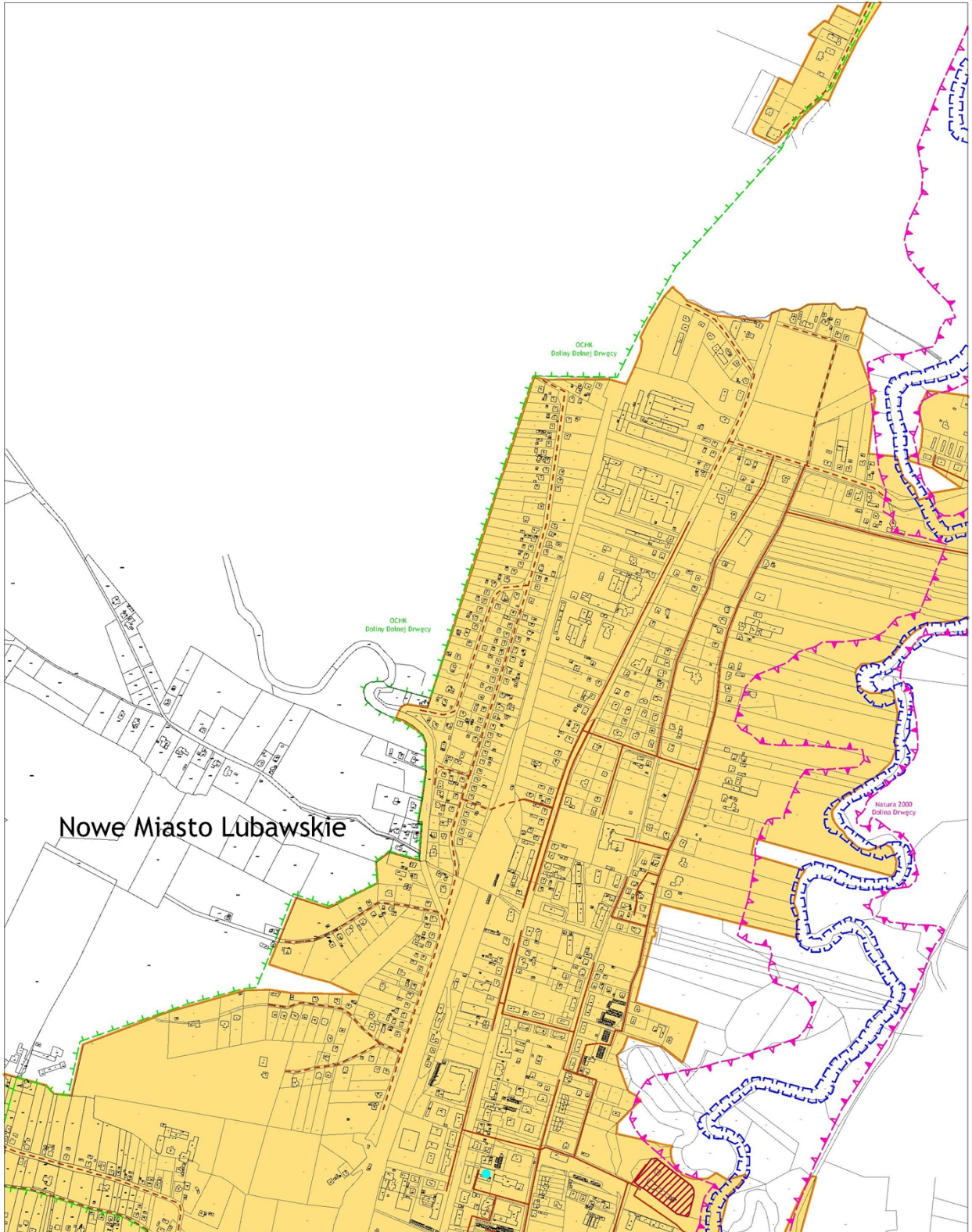
■ lokalizacja gminy objętej opracowaniem w woj. warmińsko-mazurskim

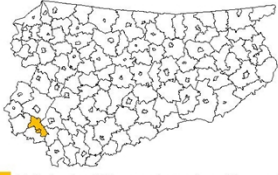
Aglomeracja Nowe Miasto Lubawskie

skala 1:10000



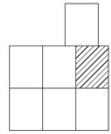
arkusz 3





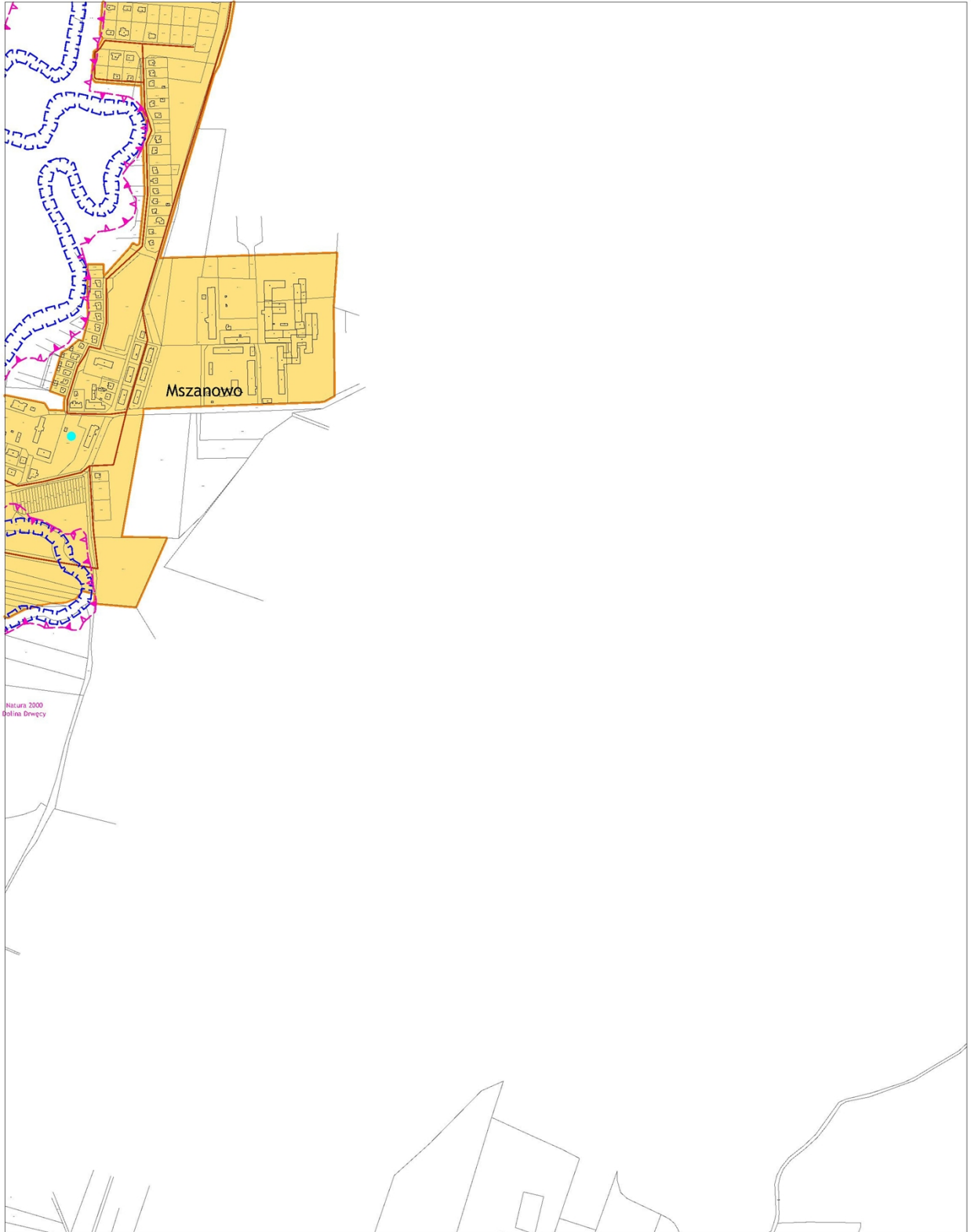
Aglomeracja Nowe Miasto Lubawskie

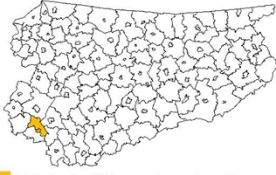
skala 1:10000



arkusz 4

■ lokalizacja gminy objętej opracowaniem w woj. warmińsko-mazurskim

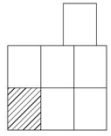




Aglomeracja Nowe Miasto Lubawskie

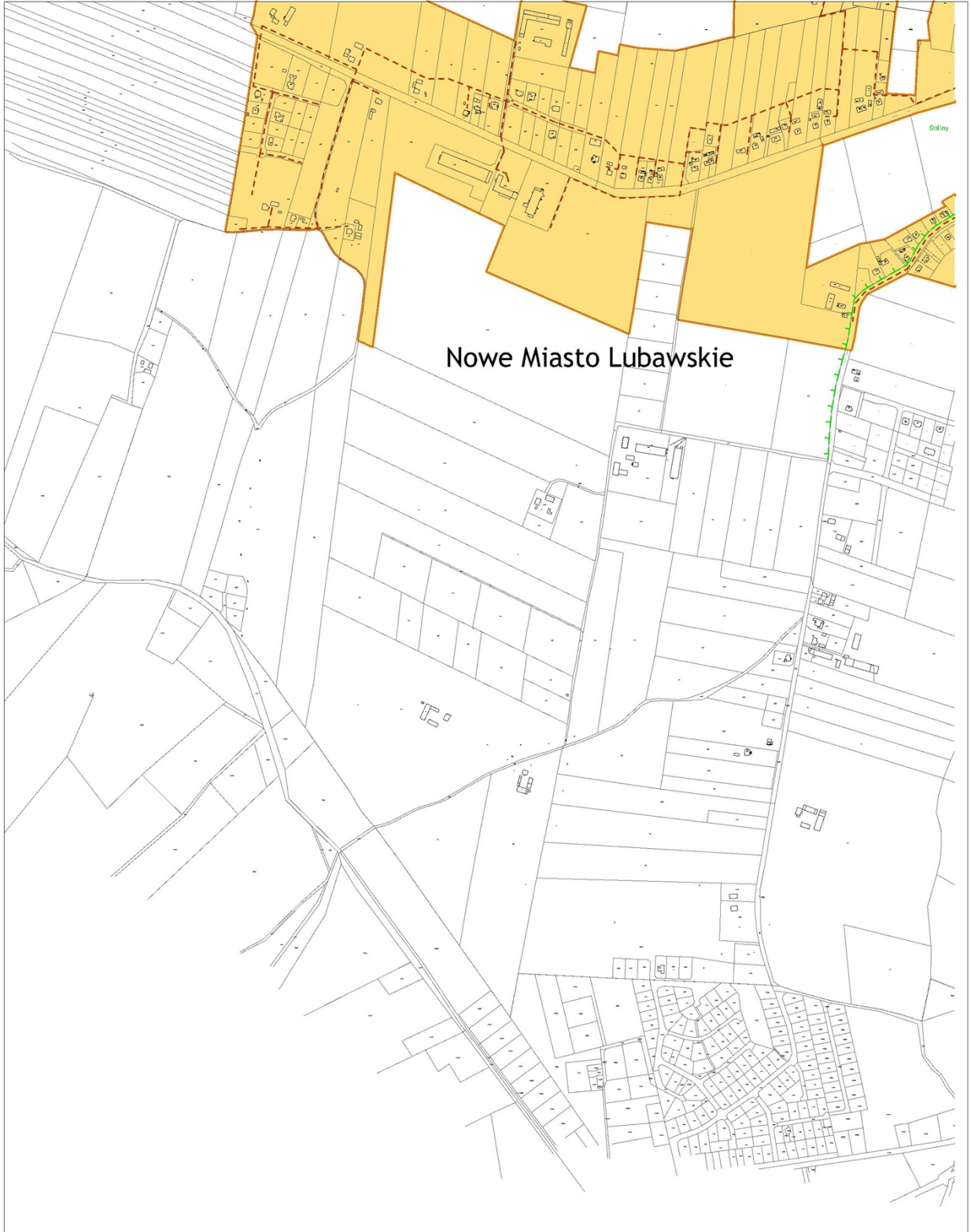
skala 1:10000

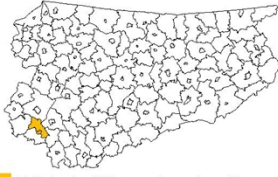
0 100m 200 300 400m



arkusz 5

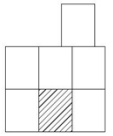

■ lokalizacja gminy objętej opracowaniem w woj. warmińsko-mazurskim





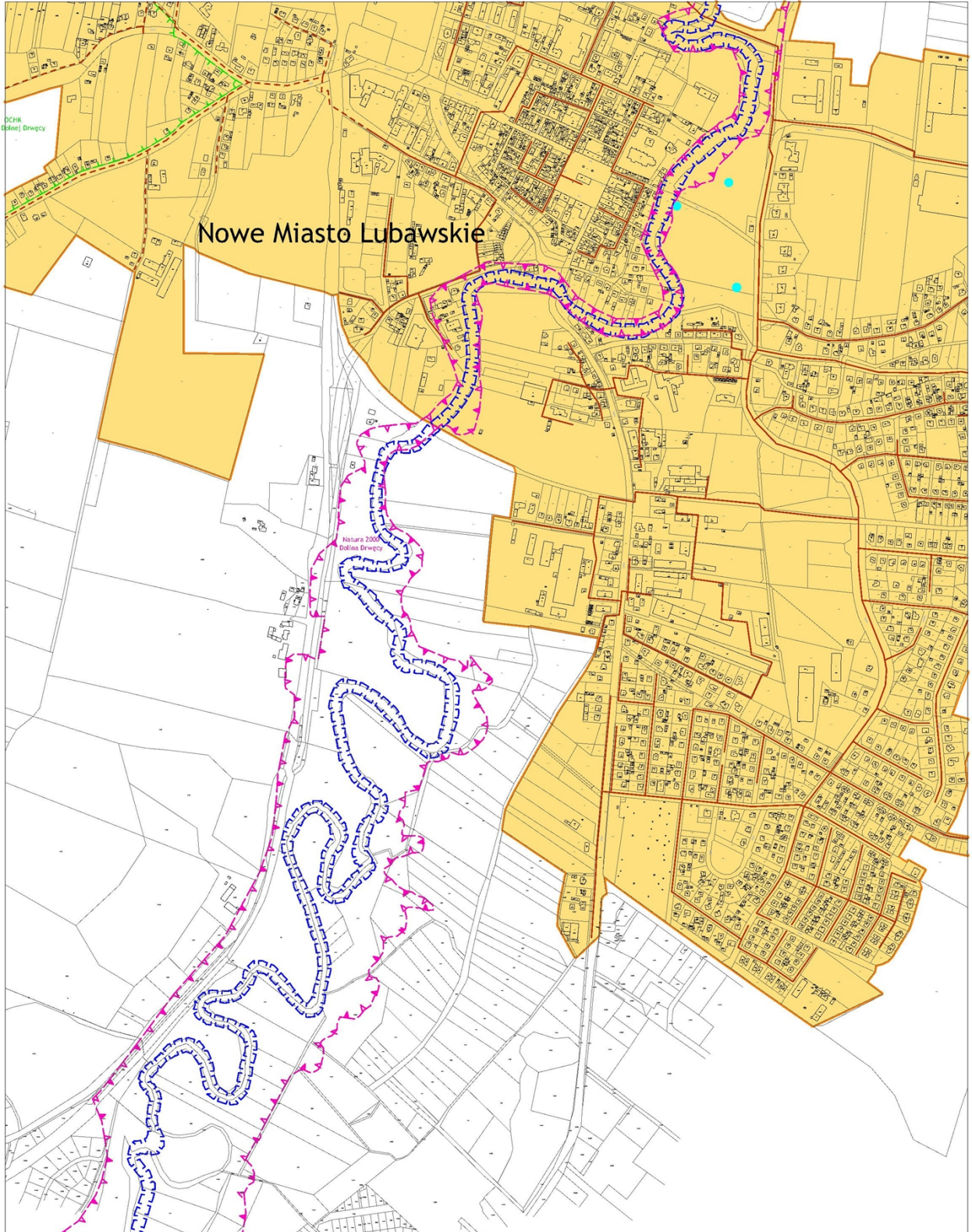
Aglomeracja Nowe Miasto Lubawskie

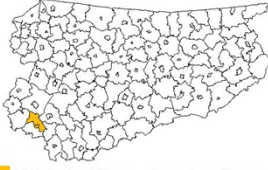
skala 1:10000



arkusz 6

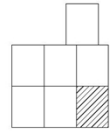

■ lokalizacja gminy objętej opracowaniem w woj. warmińsko-mazurskim





Aglomeracja Nowe Miasto Lubawskie

skala 1:10000



arkusz 7

■ lokalizacja gminy objętej opracowaniem w woj. warmińsko-mazurskim

Nowe Miasto Lubawskie

