

Uchwała Nr XXXII/630/13
Sejmiku Województwa Warmińsko-Mazurskiego
z dnia 26 listopada 2013 r.

zmieniająca uchwałę nr XV/285/12 Sejmiku Województwa Warmińsko-Mazurskiego z dnia 27 marca 2012 r. w sprawie wyznaczenia aglomeracji Nowe Miasto Lubawskie oraz likwidacji dotychczasowych aglomeracji: Nowe Miasto Lubawskie oraz Gmina Nowe Miasto Lubawskie.

Na podstawie art. 18 pkt 20 ustawy z dnia 5 czerwca 1998 r. o samorządzie województwa (Dz. U. z 2013 r. poz. 596 ze zmianami: Dz. U. z 2013 r. poz. 645) oraz art. 43 ust. 2a ustawy z dnia 18 lipca 2001 r. Prawo wodne (Dz. U. z 2012 r. poz. 145 ze zmianami: Dz. U. z 2012 r. poz. 951 i 1513, z 2013 r. poz. 21 i 165) uchwała się, co następuje:

§ 1

W uchwale nr XV/285/12 Sejmiku Województwa Warmińsko-Mazurskiego z dnia 27 marca 2012 r. w sprawie wyznaczenia aglomeracji Nowe Miasto Lubawskie oraz likwidacji dotychczasowych aglomeracji: Nowe Miasto Lubawskie oraz Gmina Nowe Miasto Lubawskie (Dz. Urz. Woj. Warm.-Maz. z 2012 r. poz. 1395, z późn. zm.) wprowadza się następujące zmiany:

- 1) § 1 otrzymuje brzmienie: „§ 1. Wyznacza się na terenie województwa warmińsko-mazurskiego aglomerację Nowe Miasto Lubawskie o równoważnej liczbie mieszkańców 12 997, z oczyszczalnią ścieków w Nowym Mieście Lubawskim, obejmującą miasto Nowe Miasto Lubawskie oraz następujące miejscowości z terenu gminy Nowe Miasto Lubawskie: Mszanowo, Bratian i Pacóltowo.”;
- 2) załącznik do uchwały otrzymuje brzmienie określone w załączniku do niniejszej uchwały.

§ 2

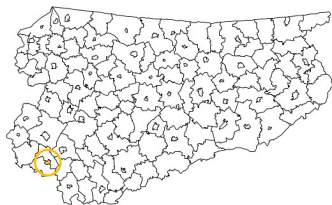
Wykonanie uchwały powierza się Zarządowi Województwa Warmińsko-Mazurskiego.

§ 3

Uchwała wchodzi w życie po upływie 14 dni od daty ogłoszenia w Dzienniku Urzędowym Województwa Warmińsko-Mazurskiego.

Przewodniczący Sejmiku Województwa
Warmińsko-Mazurskiego

Julian Osiecki



Aglomeracja Nowe Miasto Lubawskie









skala 1:10000

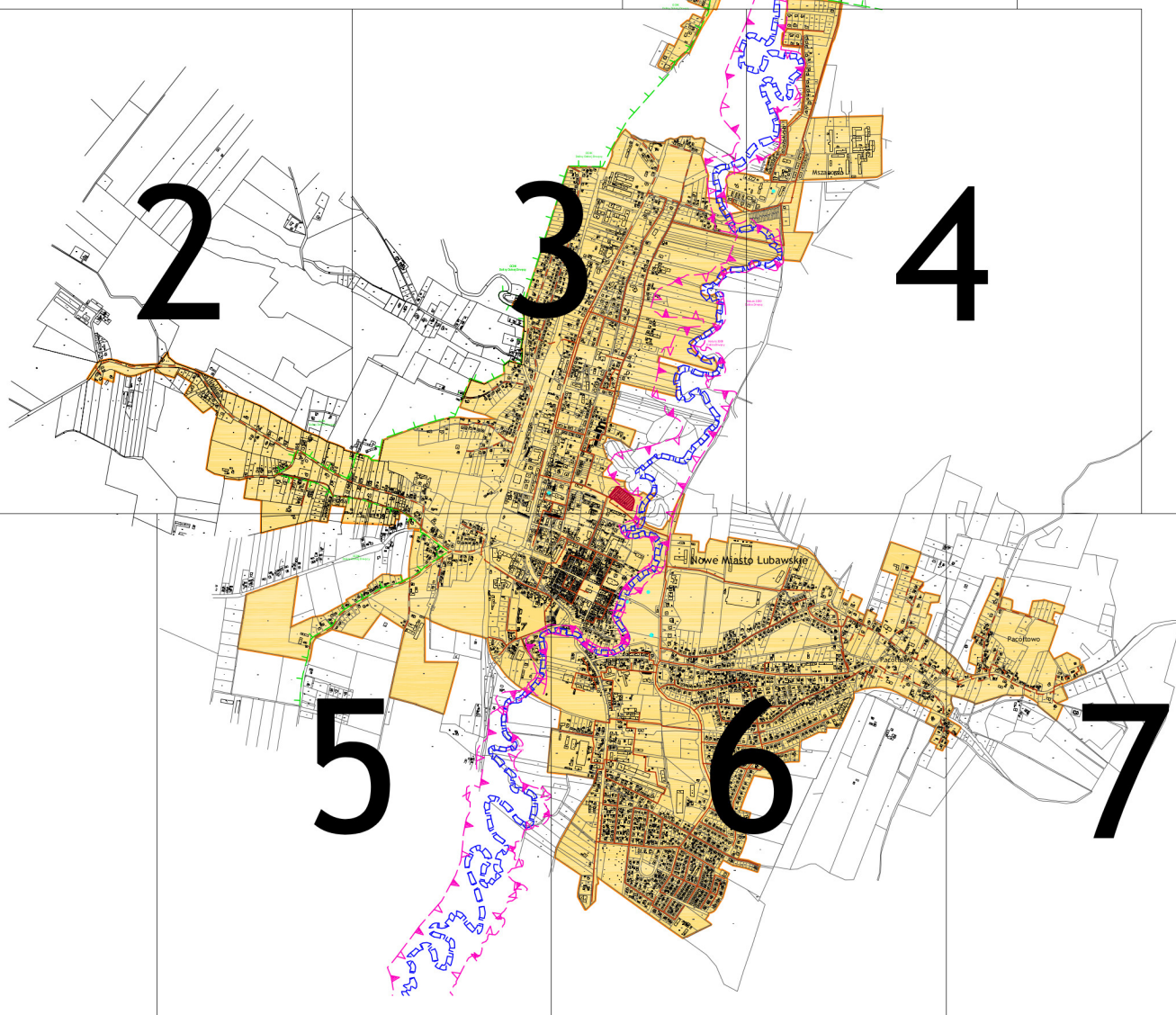
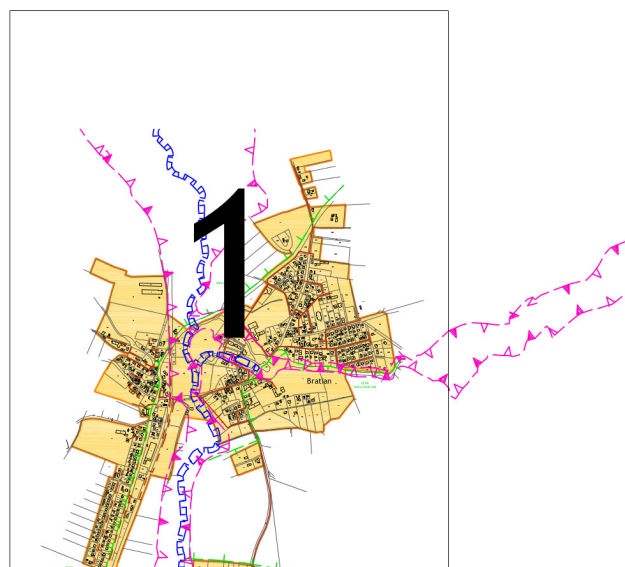
1cm = 100m 0 100 200 300 400m

lokalizacja gminy objętej opracowaniem w woj. warmińsko-mazurskim

Schemat podziału na arkusze

Legenda

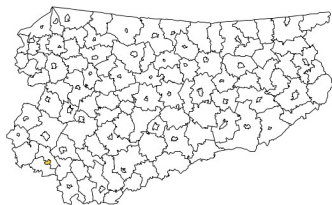
-  granice aglomeracji
-  istniejąca sieć kanalizacji sanitarnej
-  projektowana sieć kanalizacji sanitarnej
-  oczyszczalnia ścieków
-  ujęcie wody wraz ze strefą ochrony bezpośredniej
-  Obszar Chronionego Krajobrazu
-  Natura 2000 - Dolina Drwęcy
-  Rezerwat Rzeki Drwęca



Opracowanie graficzne:

 Warminsko-Mazurskie Biuro
Planowania Przestrzennego w Olsztynie

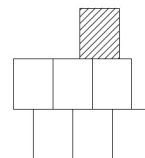
wrzesień 2013 r.



Aglomeracja Nowe Miasto Lubawskie

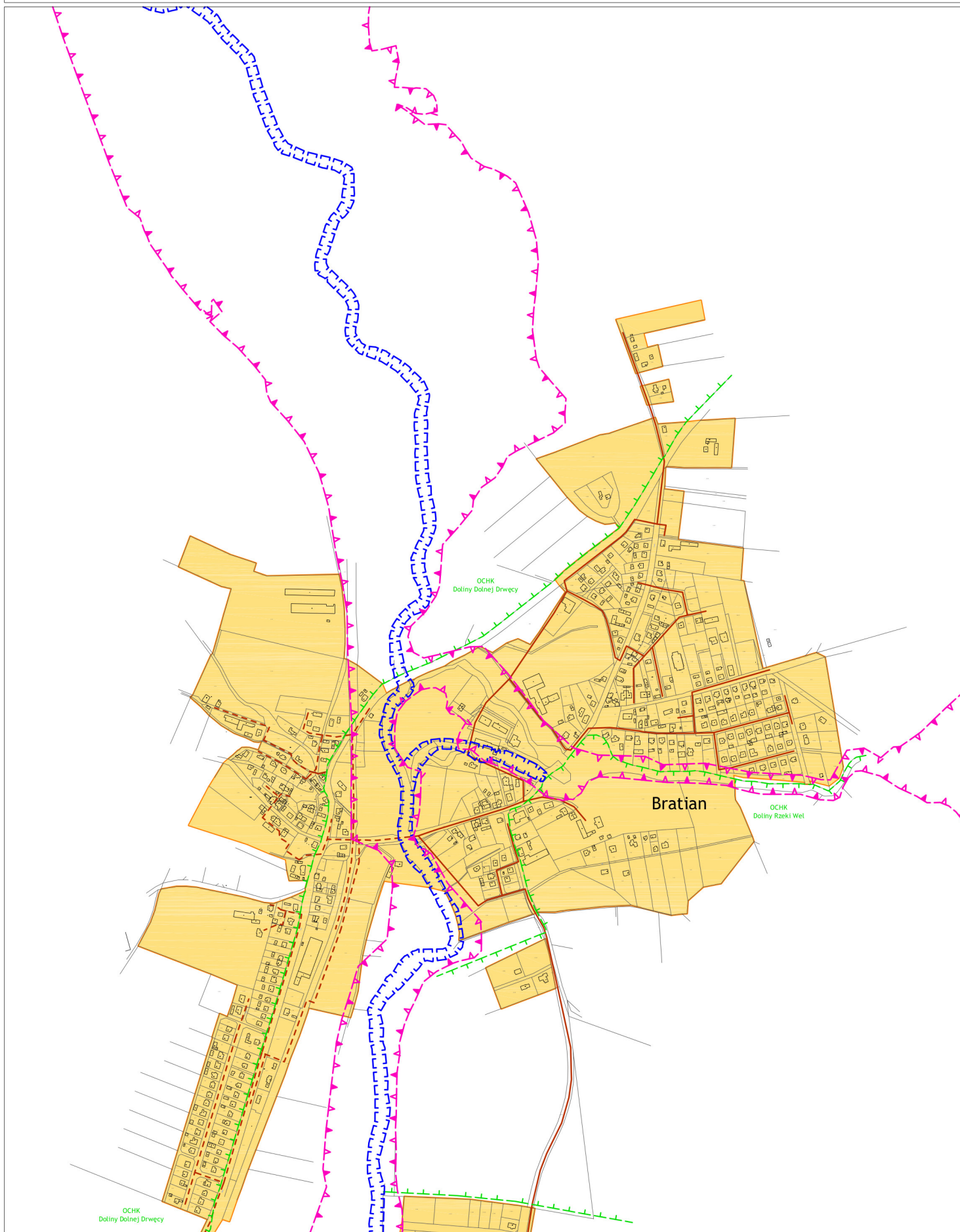
skala 1:10000

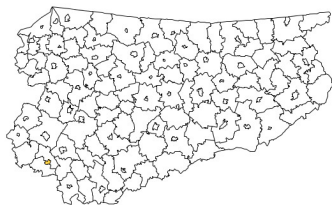
0 100m 200 300 400m



arkusz 1

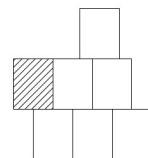
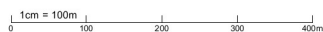
■ lokalizacja gminy objętej opracowaniem w woj. warmińsko-mazurskim





Aglomeracja Nowe Miasto Lubawskie

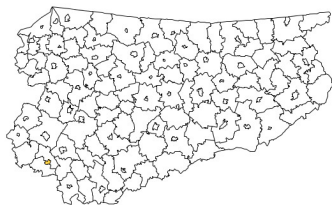
skala 1:10000



arkusz 2

lokalizacja gminy objętej opracowaniem w woj. warmińsko-mazurskim

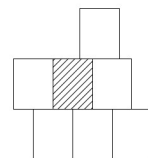




Aglomeracja Nowe Miasto Lubawskie

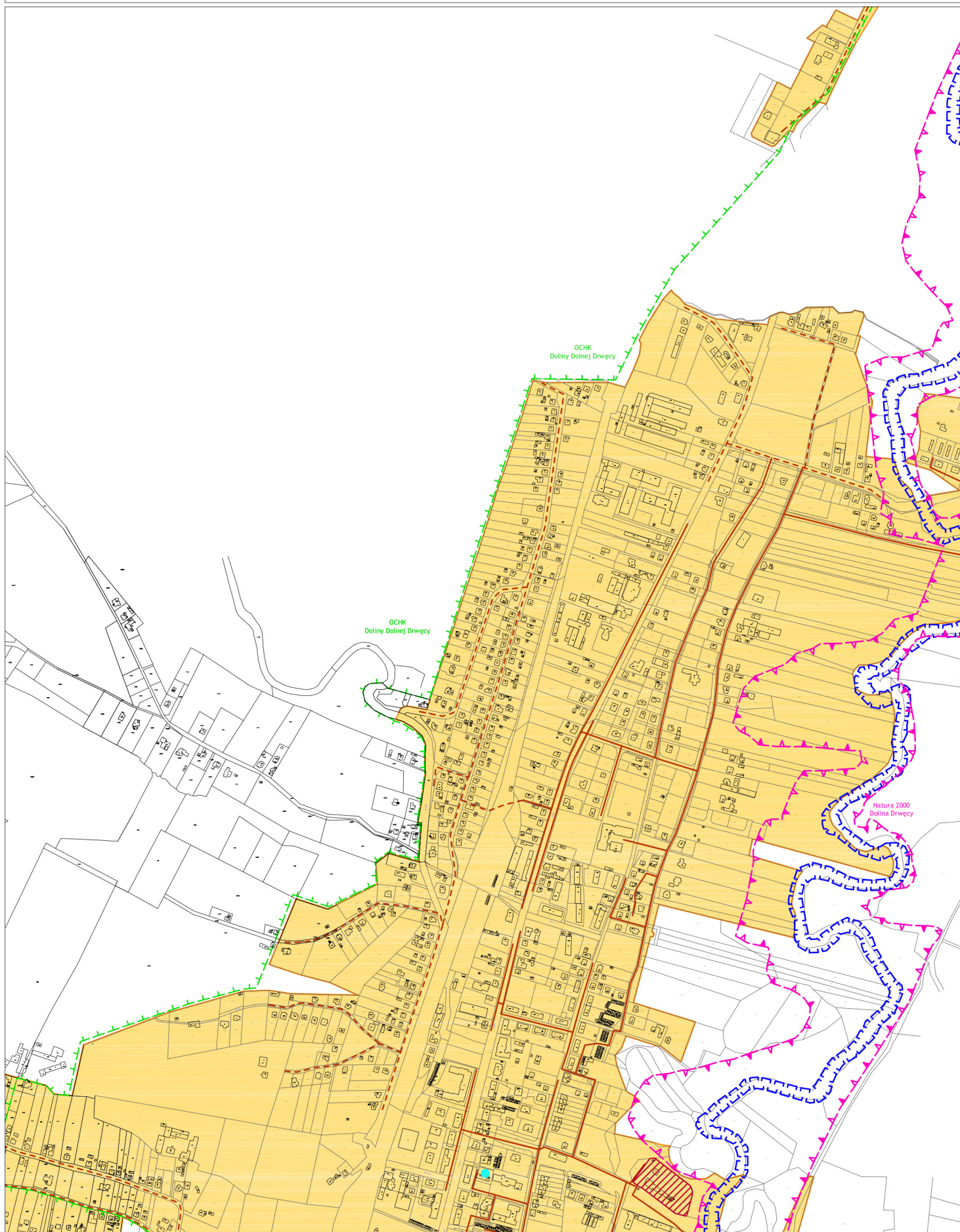
skala 1:10000

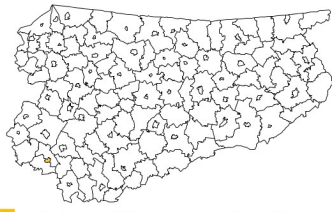
1cm = 100m
0 100 200 300 400m



arkusz 3

■ lokalizacja gminy objętej opracowaniem w woj. warmińsko-mazurskim

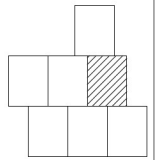




Aglomeracja Nowe Miasto Lubawskie

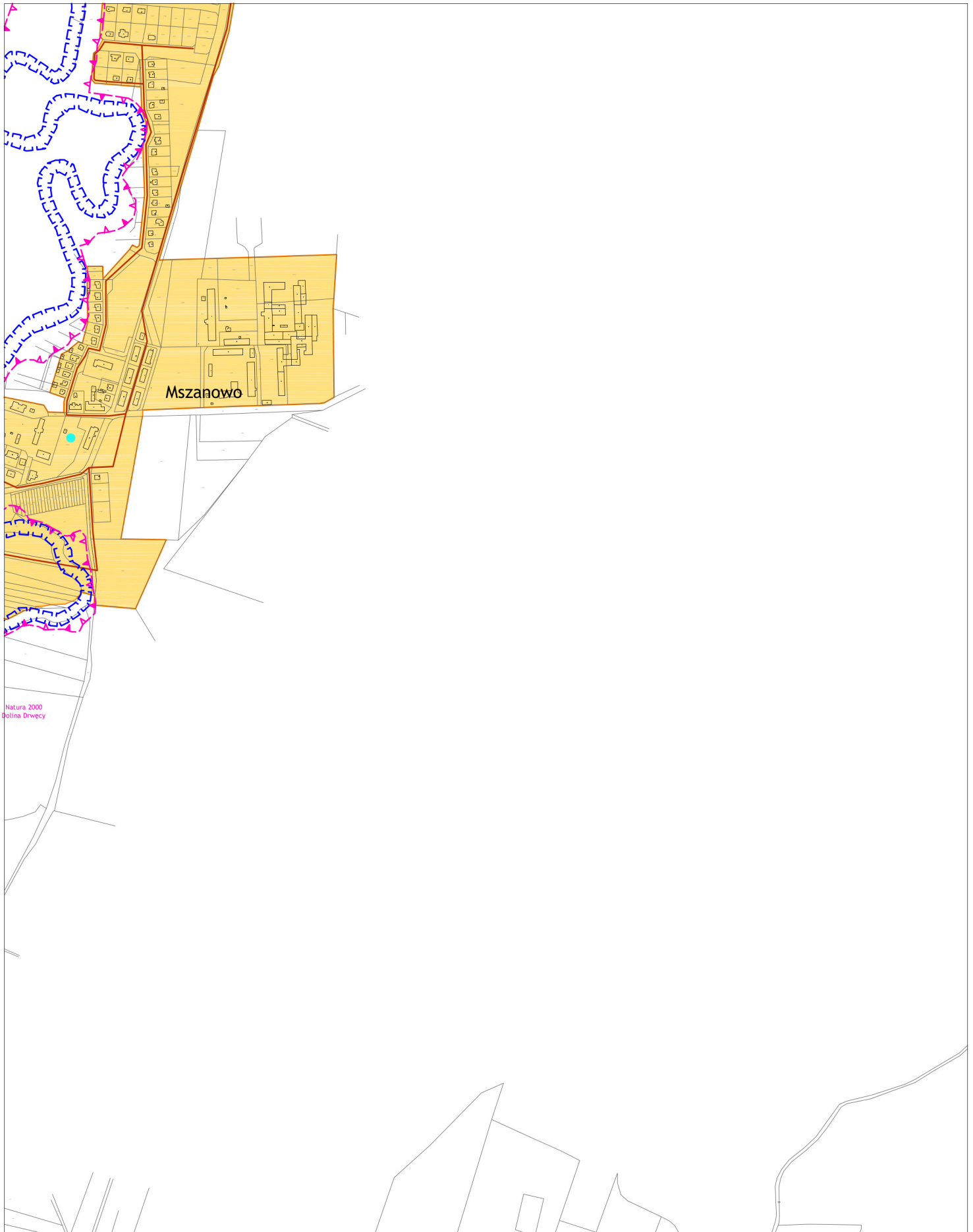
skala 1:10000

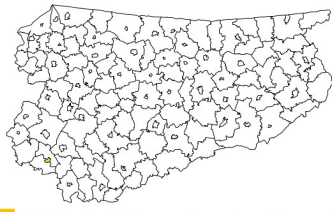
0 100m 200 300 400m



arkusz 4

■ lokalizacja gminy objętej opracowaniem w woj. warmińsko-mazurskim

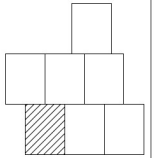




Aglomeracja Nowe Miasto Lubawskie

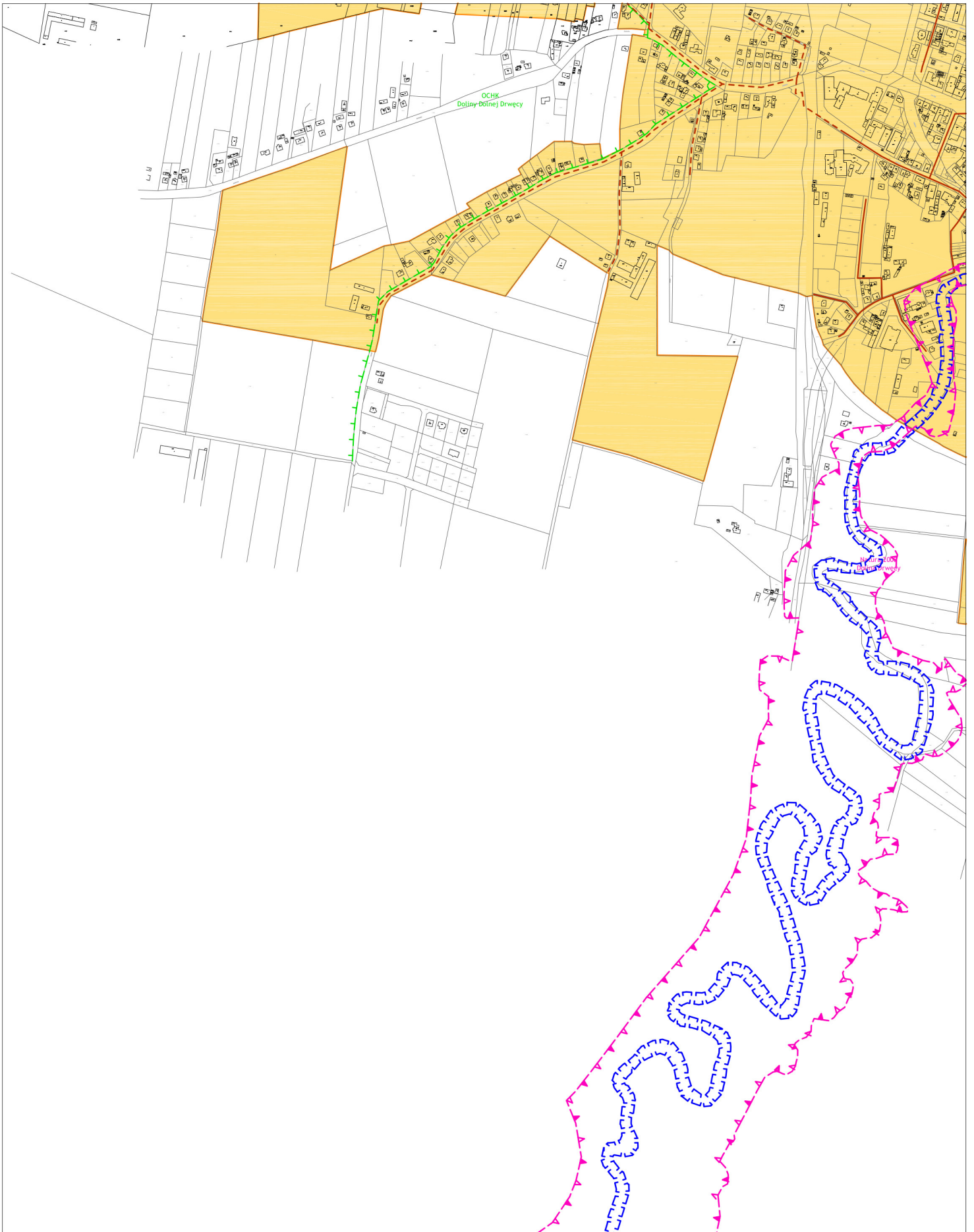
skala 1:10000

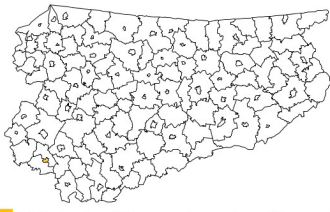
0 1cm = 100m 100 200 300 400m



arkusz 5

■ lokalizacja gminy objętej opracowaniem w woj. warmińsko-mazurskim

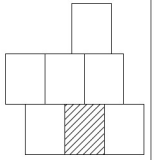




Aglomeracja Nowe Miasto Lubawskie

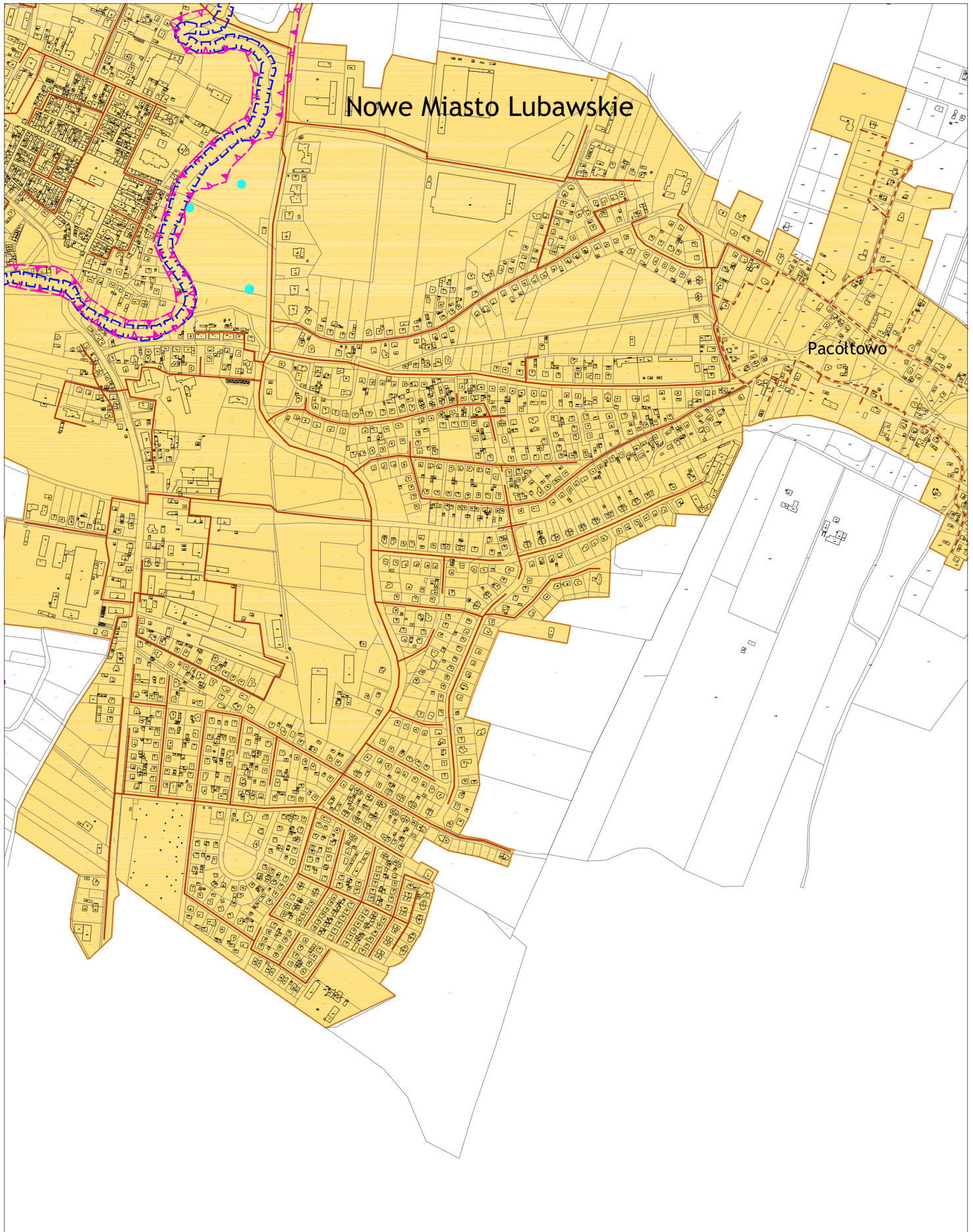
skala 1:10000

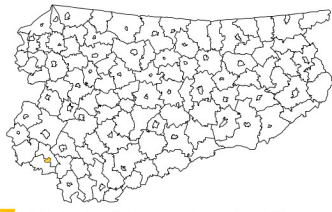
0 100 200 300 400m



arkusz 6

■ lokalizacja gminy objętej opracowaniem w woj. warmińsko-mazurskim

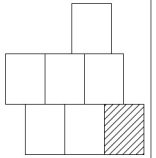




Aglomeracja Nowe Miasto Lubawskie

skala 1:10000

1cm = 100m
0 100 200 300 400m



arkusz 7

■ lokalizacja gminy objętej opracowaniem w woj. warmińsko-mazurskim

